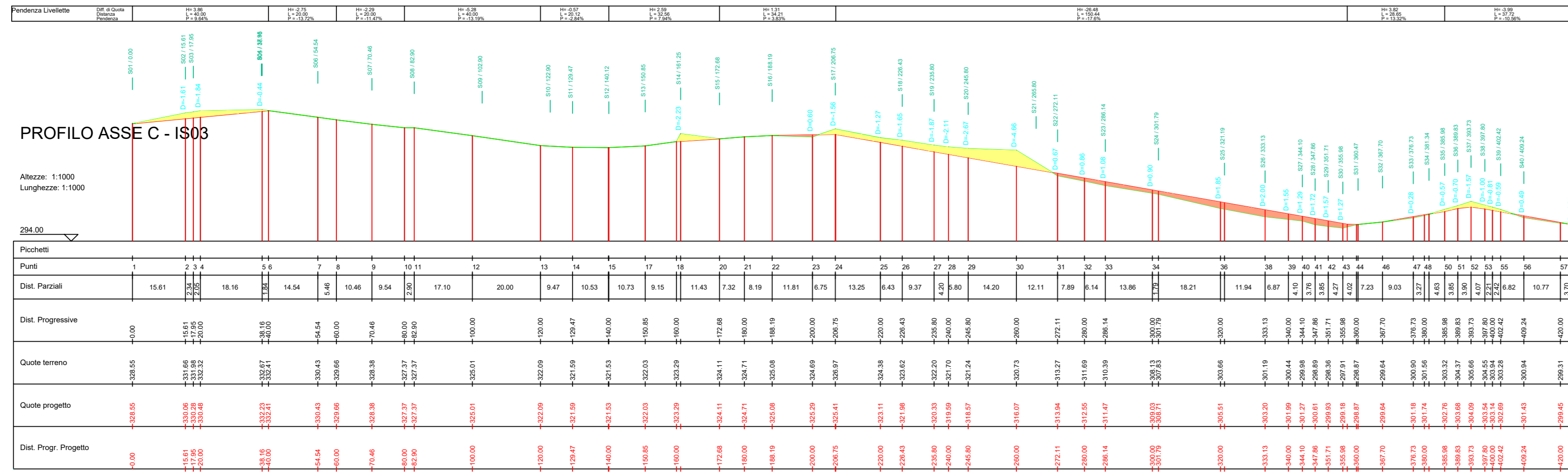


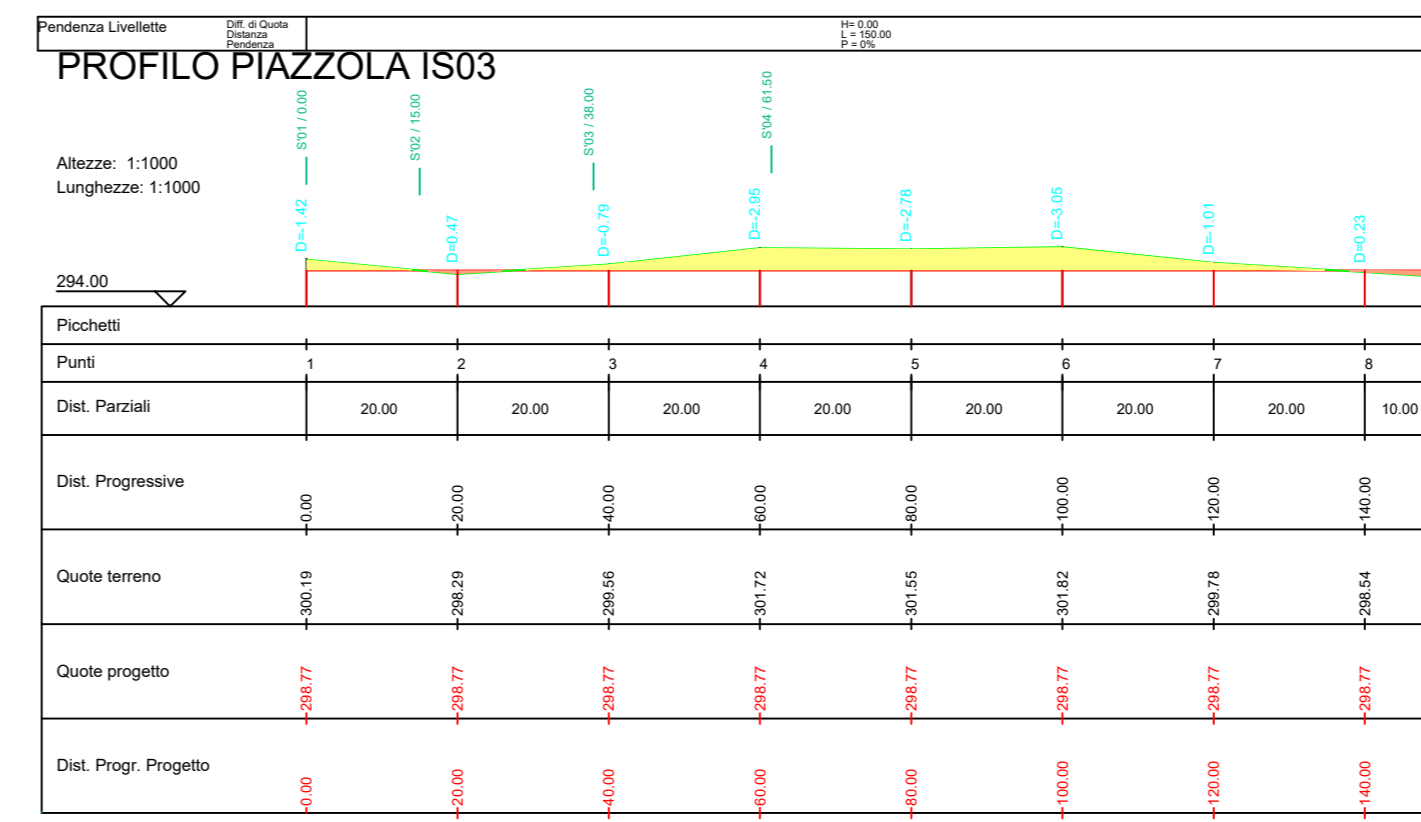
PROFILO ASSE C - IS03
Caratteristiche Tracciato di Progetto

Quota Monte	332.41
Quota Valle	298.77
Lung. Proiezione	423.70
Lung. Sviluppo	427.97
Distivello	33.64
Pendenza Minima	0.00 %
Pendenza Massima	23.86 %
Pendenza Media	10.28 %

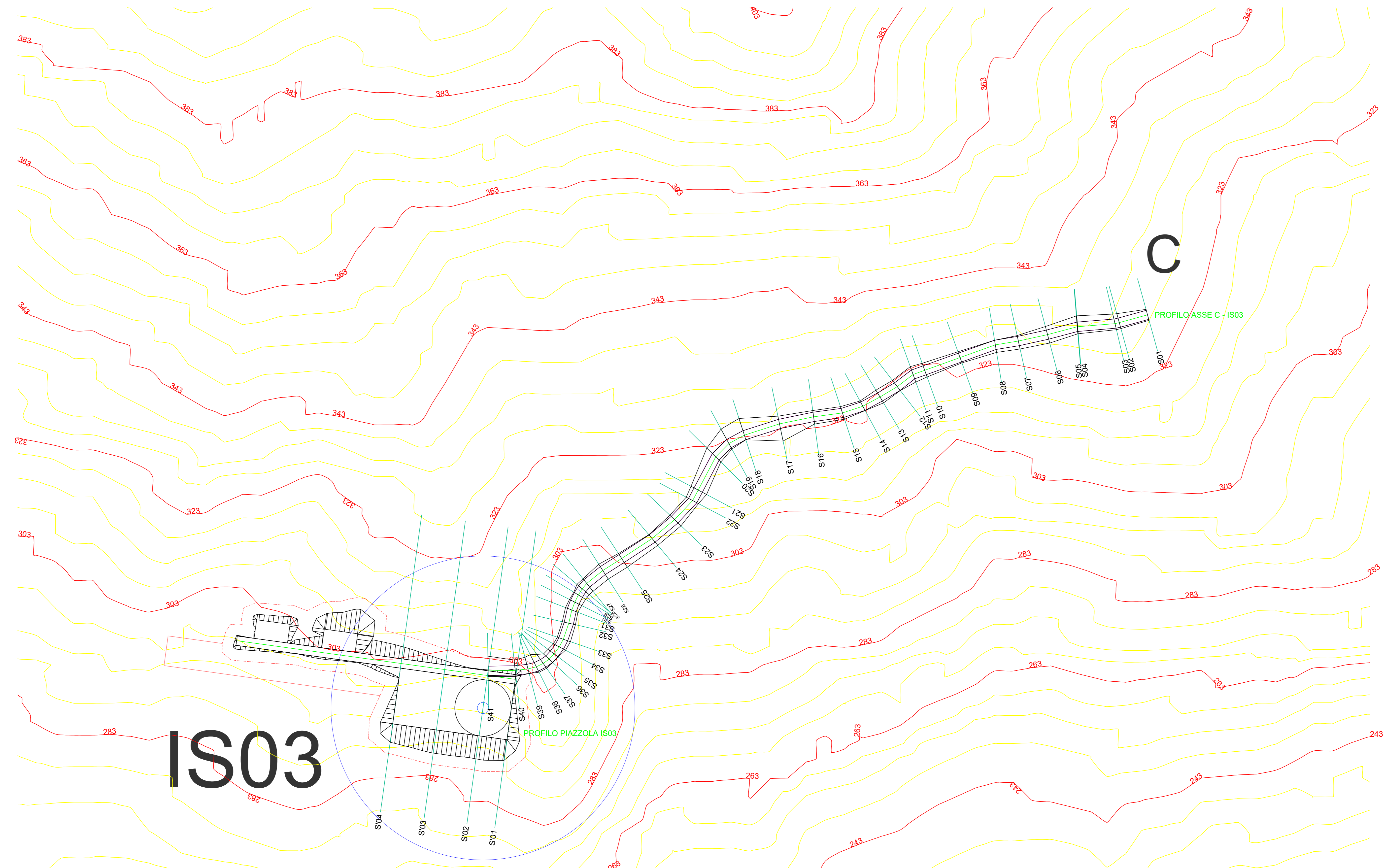


PROFILO PIAZZOLA IS03
Caratteristiche Tracciato di Progetto

Quota Monte	298.77
Quota Valle	298.77
Lung. Proiezione	150.00
Lung. Sviluppo	150.00
Distivello	0.00
Pendenza Minima	0.00 %
Pendenza Massima	0.00 %
Pendenza Media	0.00 %



PLANIMETRIA PIAZZOLA IS03 E PROFILO C - IS03 SU CURVE DI LIVELLO_SCALE 1:1.000



LEGENDA

- Buffer cantiere piazzola (Red dashed line)
- Porzione di sterzo (Yellow fill)
- Porzione di riporto (Orange fill)

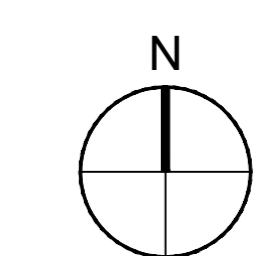
NOTA:
Per maggiori dettagli si rimanda agli elaborati:
- IS00029 Planimetria generale impianto (costruzione) su CTR;
- IS00047 Pianta e sezione tipo piazzola (cantiere e esercizio).

AUTORIZZAZIONE UNICA REGIONALE - ART. 12 DEL LGS. N. 387/2003

REGIONE BASILICATA
Progetto Definitivo
Comune di PERSO
Parco Eolico Ischia Finata

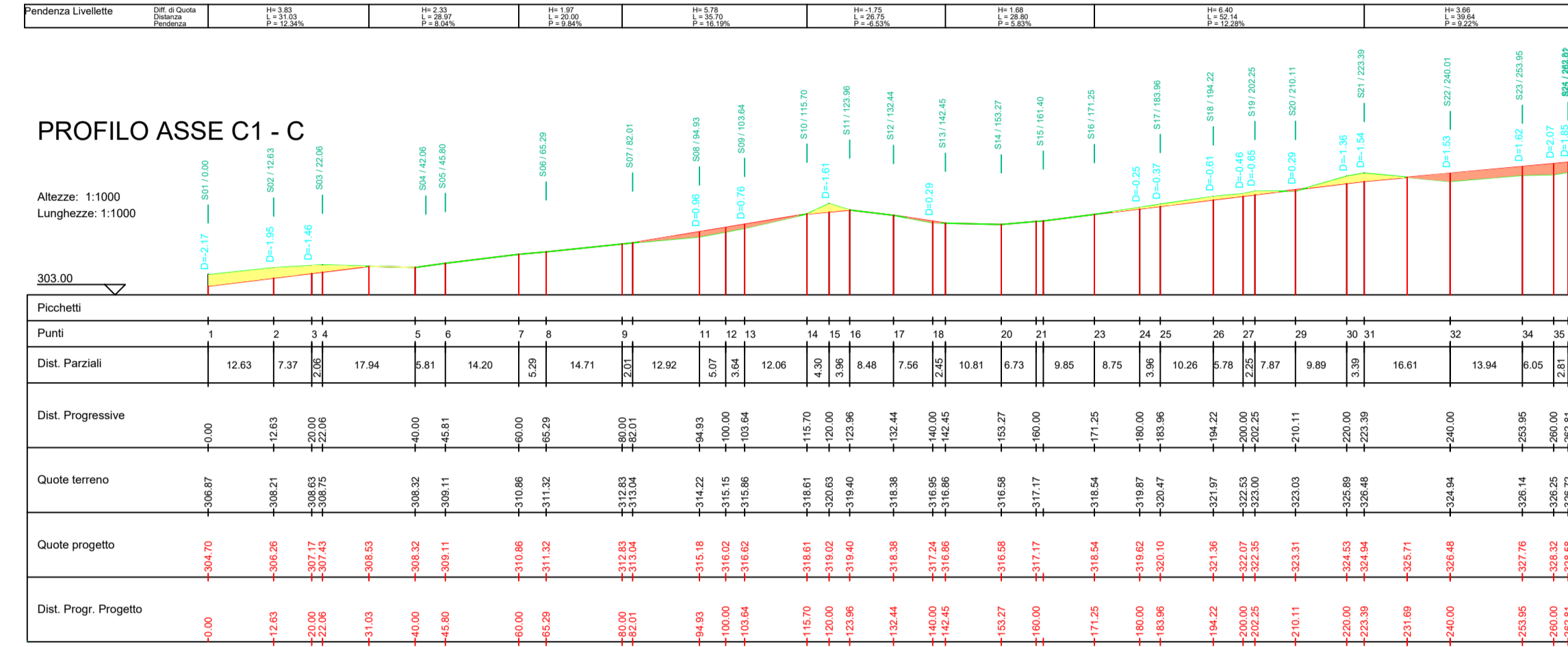
Titolo elaborato:
PLANIMETRIA E PROFILI LONGITUDINALI STRADA DI ACCESSO E PIAZZOLA IS01...IS12, SEU E AREA CANTIERE

SS	PD	GD	Prima Emissione	01/07/2024	00
REDDATO	CONTR.	APPROV.	DESCRIZIONE REVISIONE DOCUMENTO	DATA	REV
PROPONENTE			CONSULENZA		
 ETESIA PRIME SRL Via A. De Gasperi n. 8 74023 Grottaglie (TA)			 ECODOR SRL Via A. De Gasperi n. 8 74023 Grottaglie (TA)		
PROGETTISTA Ing. Gaetano D'Oronzio					
Codice IS00045	Formato A0	Scala 1:1000	Foglio 3/23		

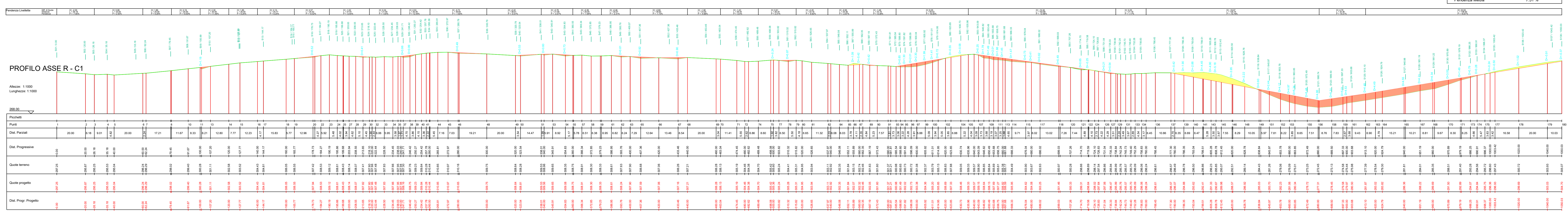


PROFILO ASSE C1 - C
Caratteristiche Tracciato di Progetto

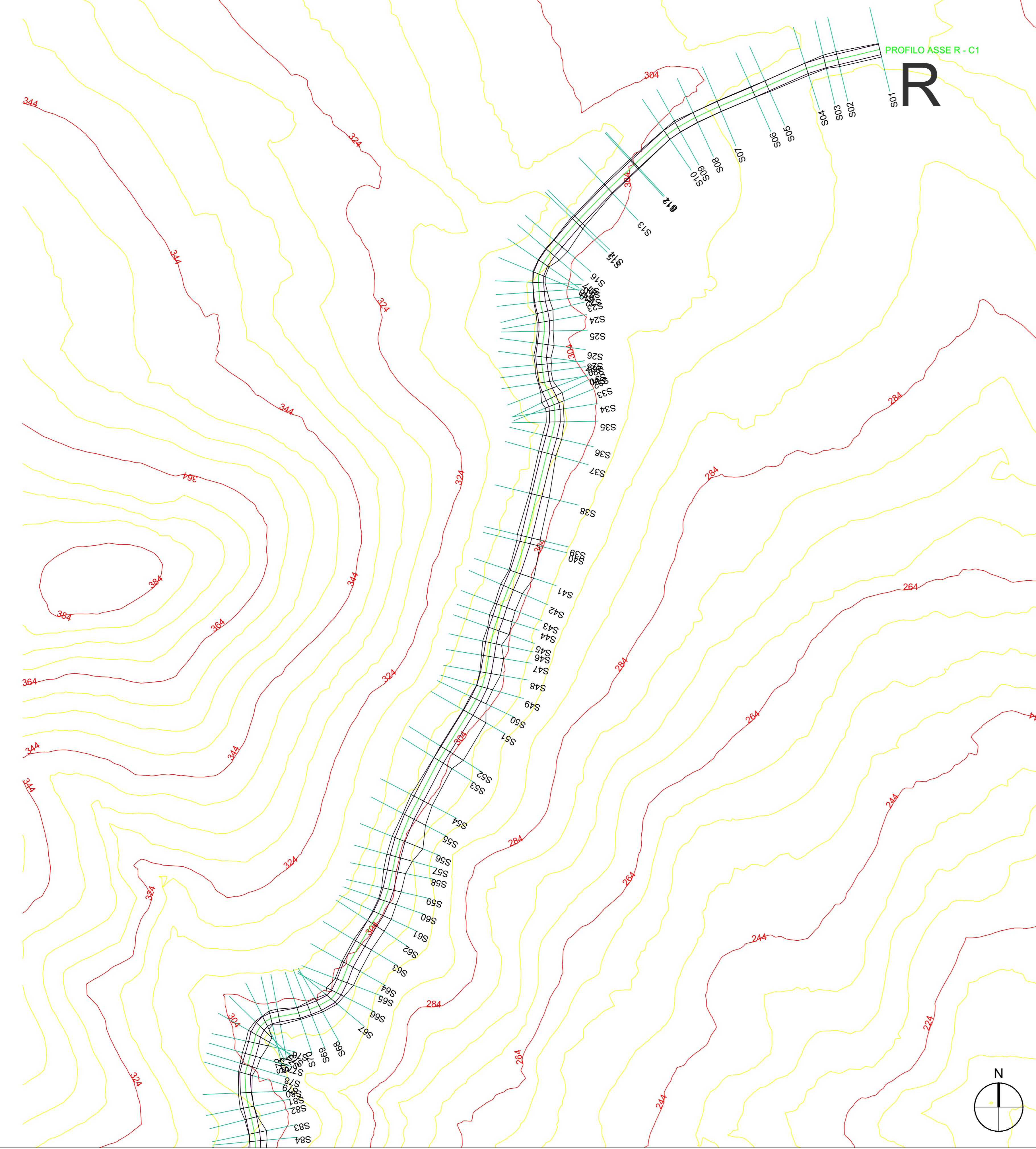
Quota Monte	328.60
Quota Valle	304.70
Lungh. Proiezione	263.03
Lungh. Sviluppo	264.88
Dislivello	23.89
Pendenza Minima	-2.40 %
Pendenza Massima	18.60 %
Pendenza Media	10.82 %



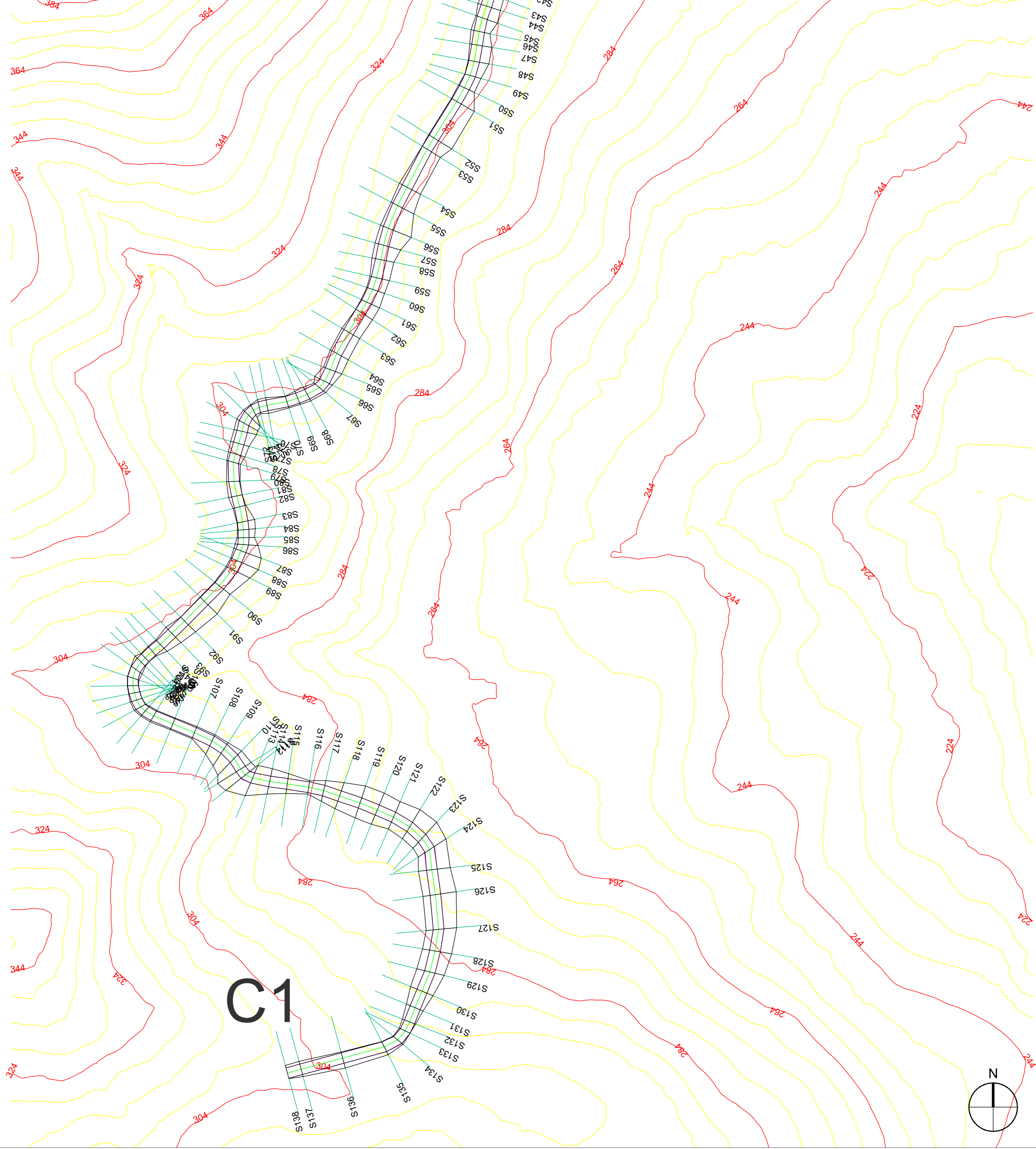
PROFILO ASSE R - C1	
Caratteristiche Topografiche di Progetto	
Quota Monte	310.97
Quota Valle	277.17
Lung. Proiezione	1050.03
Lung. Sviluppo	1057.40
Distanza	33.80
Pendenza Minima	-0.05 %
Pendenza Massima	-18.76 %
Pendenza Media	7.31 %



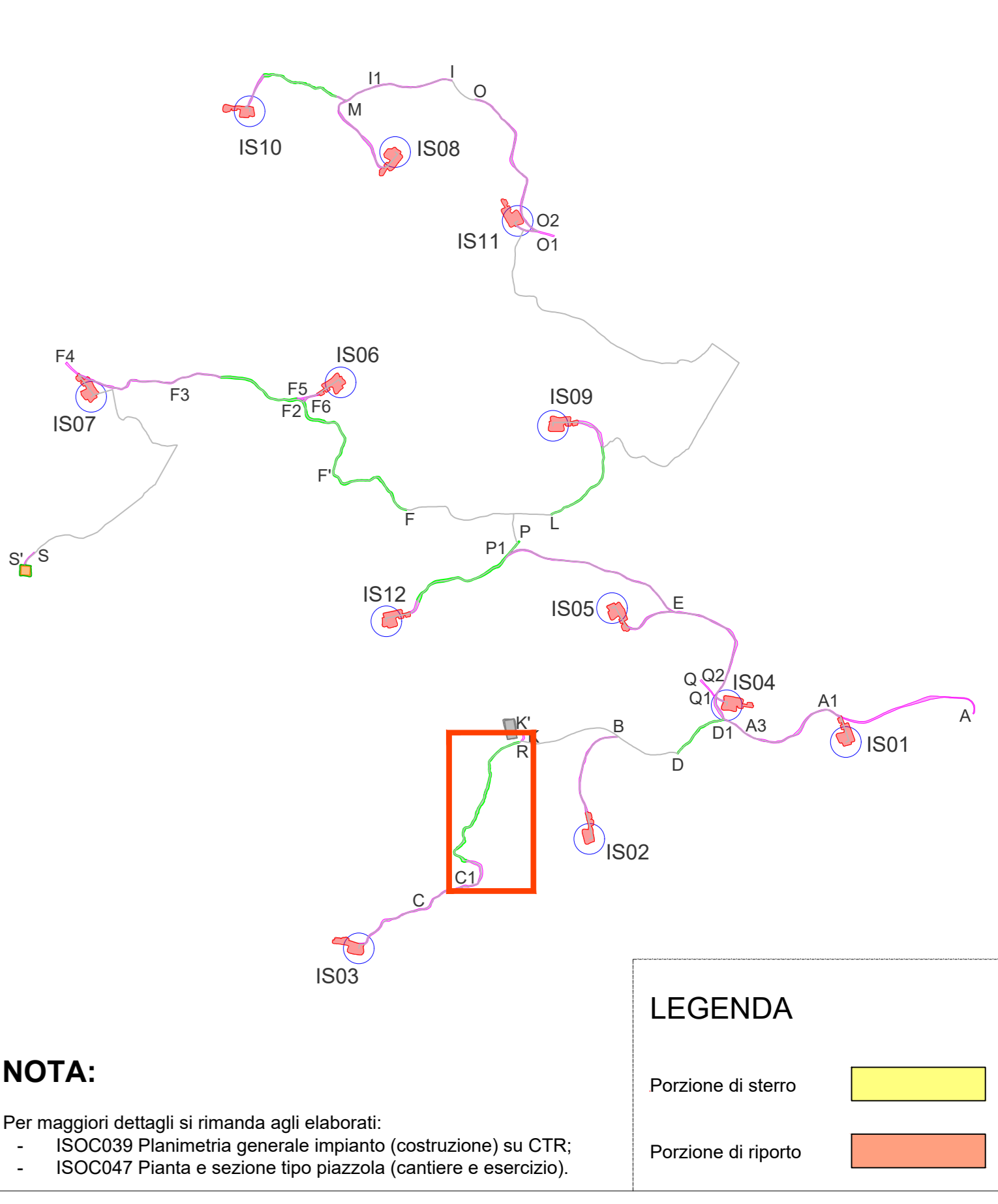
PLANIMETRIA PIAZZOLA E PROFILO ASSE R - C1 (S01 - S84) SU CURVE DI LIVELLO_SCALE 1:1.000



PLANIMETRIA PIAZZOLA E PROFILO ASSE R - C1 (S44 - S138) SU CURVE DI LIVELLO_SCALE 1:1.000



K-PLAN



AUTORIZZAZIONE UNICA REGIONALE - ART. 12 DEL LGS. N. 387/2003

REGIONE BASILICATA
 Progetto Definitivo

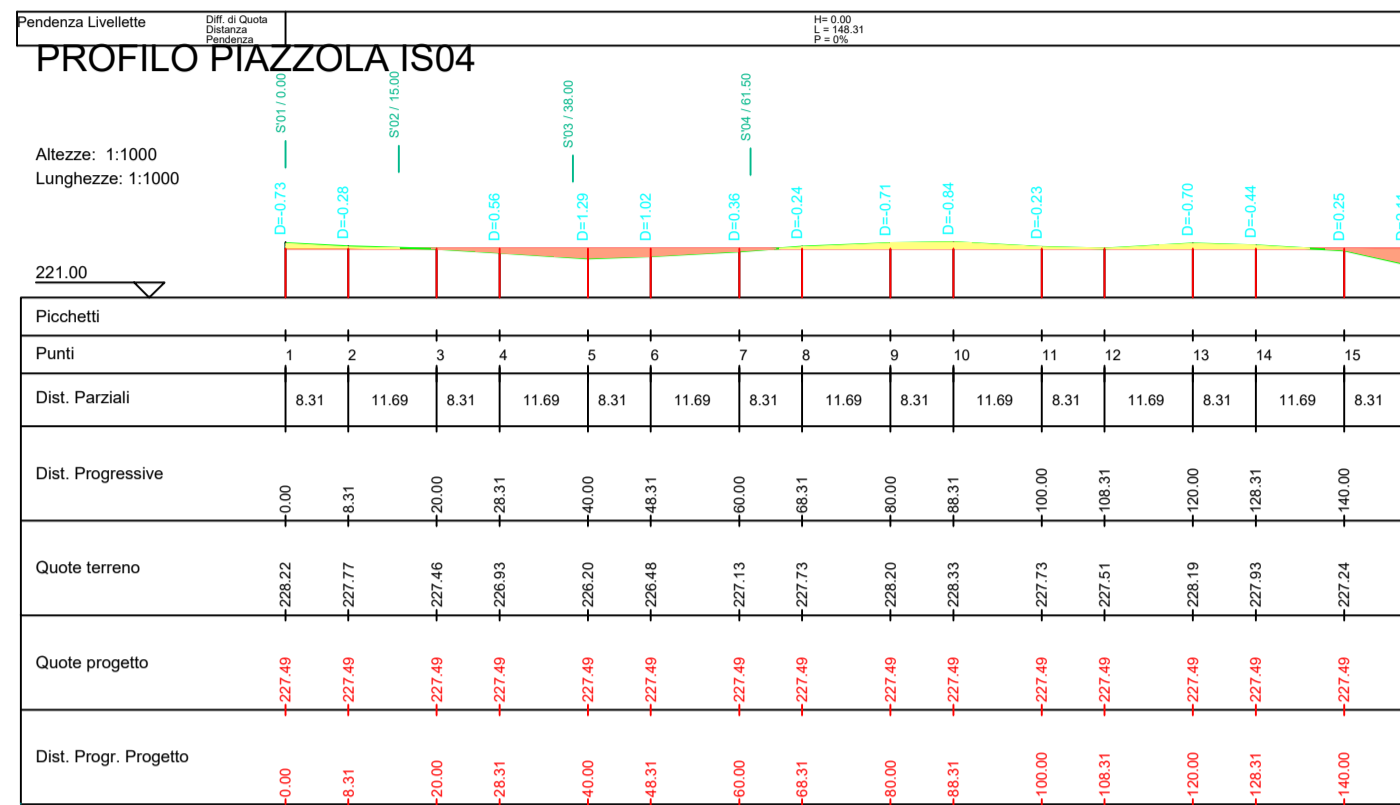
Parco Eolico Ischia Finata

Titolo elaborato:
PLANIMETRIA E PROFILI LONGITUDINALI STRADA DI ACCESSO E PIAZZOLA IS01...IS12, SEU E AREA CANTIERE

SS	PD	GD	Prima Emissione	01/07/2024	00
REDDATO	CONTR.	APPROV.	DESCRIZIONE REVISIONE DOCUMENTO	DATA	REV
PROPONENTE			CONSULENZA		
 ETESIA PRIME SRL Via A. De Gasperi n. 8 74023 Grottaglie (TA)			 ECODOR SRL Via A. De Gasperi n. 8 74023 Grottaglie (TA)		
PROGETTISTA Ing. Gaetano D'Oronzio					
Codice IS00045	Formato A0	Scala 1:1000	Foglio 5/23		

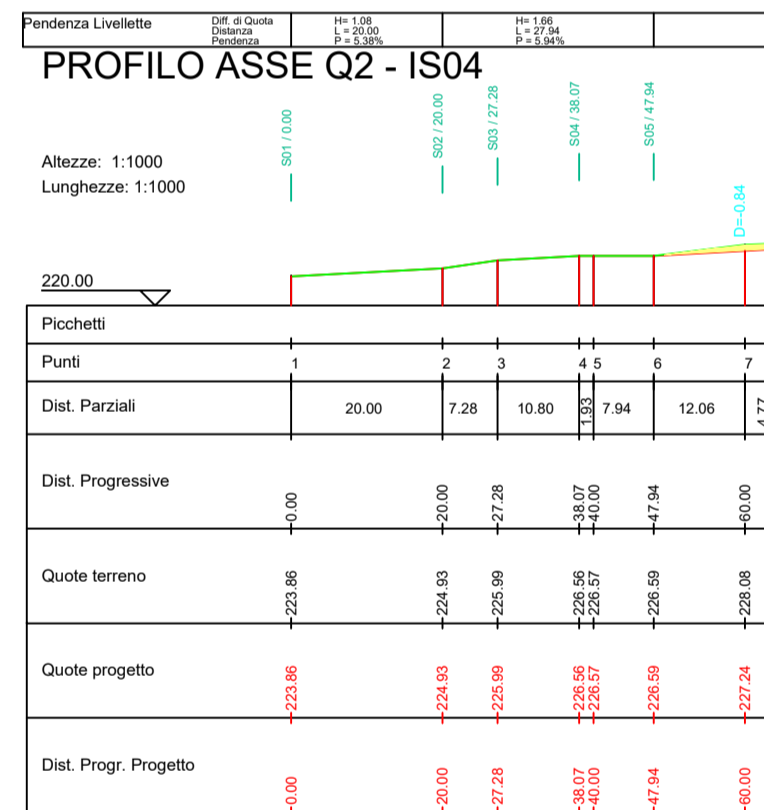
PROFILO PIAZZOLA IS04
Caratteristiche Tracciato di Progetto

Quota Monte	227.49
Quota Valle	227.49
Lungh. Proiezione	148.31
Lungh. Sviluppo	148.31
Dislivello	0.00
Pendenza Minima	0.00 %
Pendenza Massima	0.00 %
Pendenza Media	0.00 %



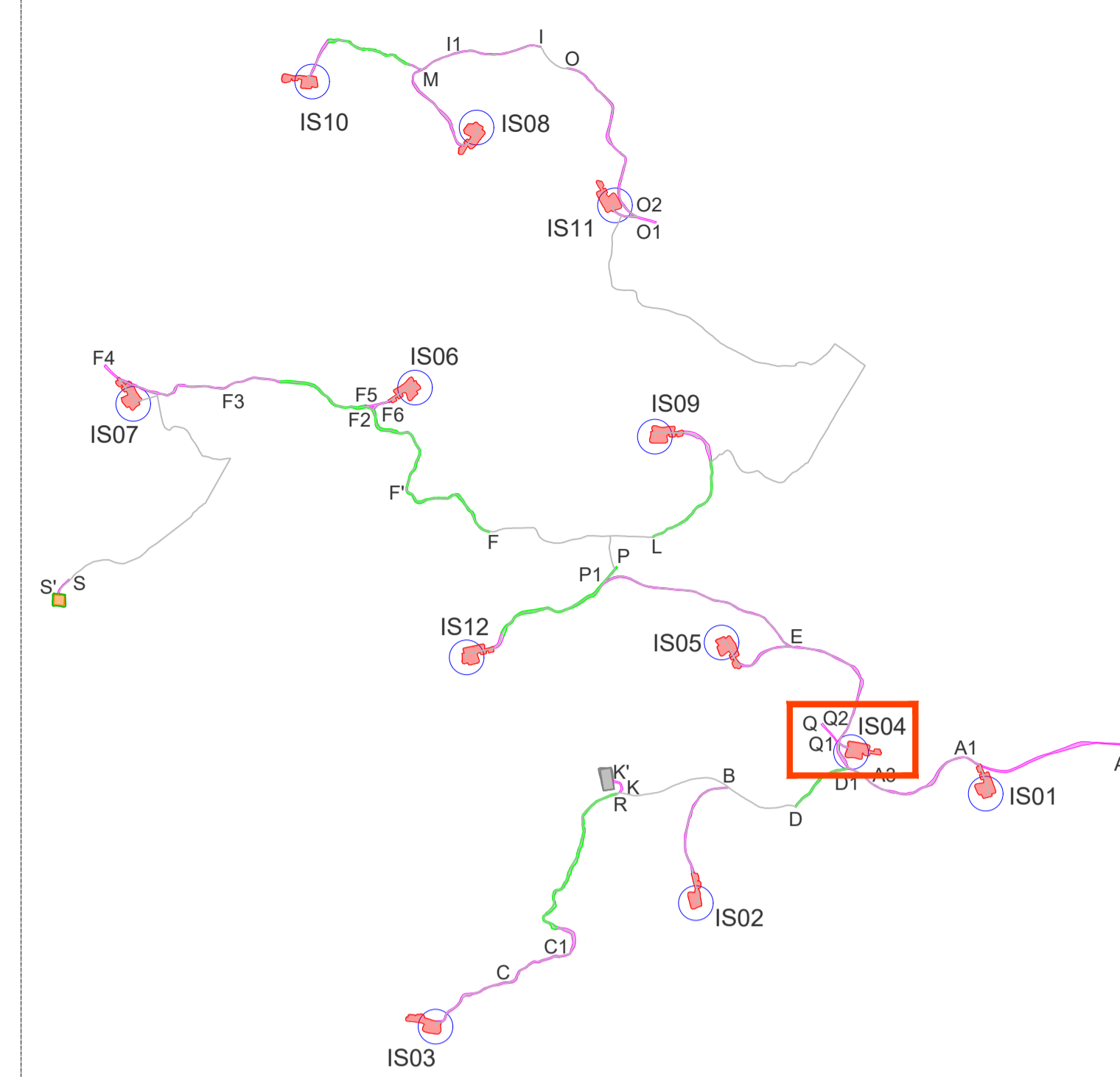
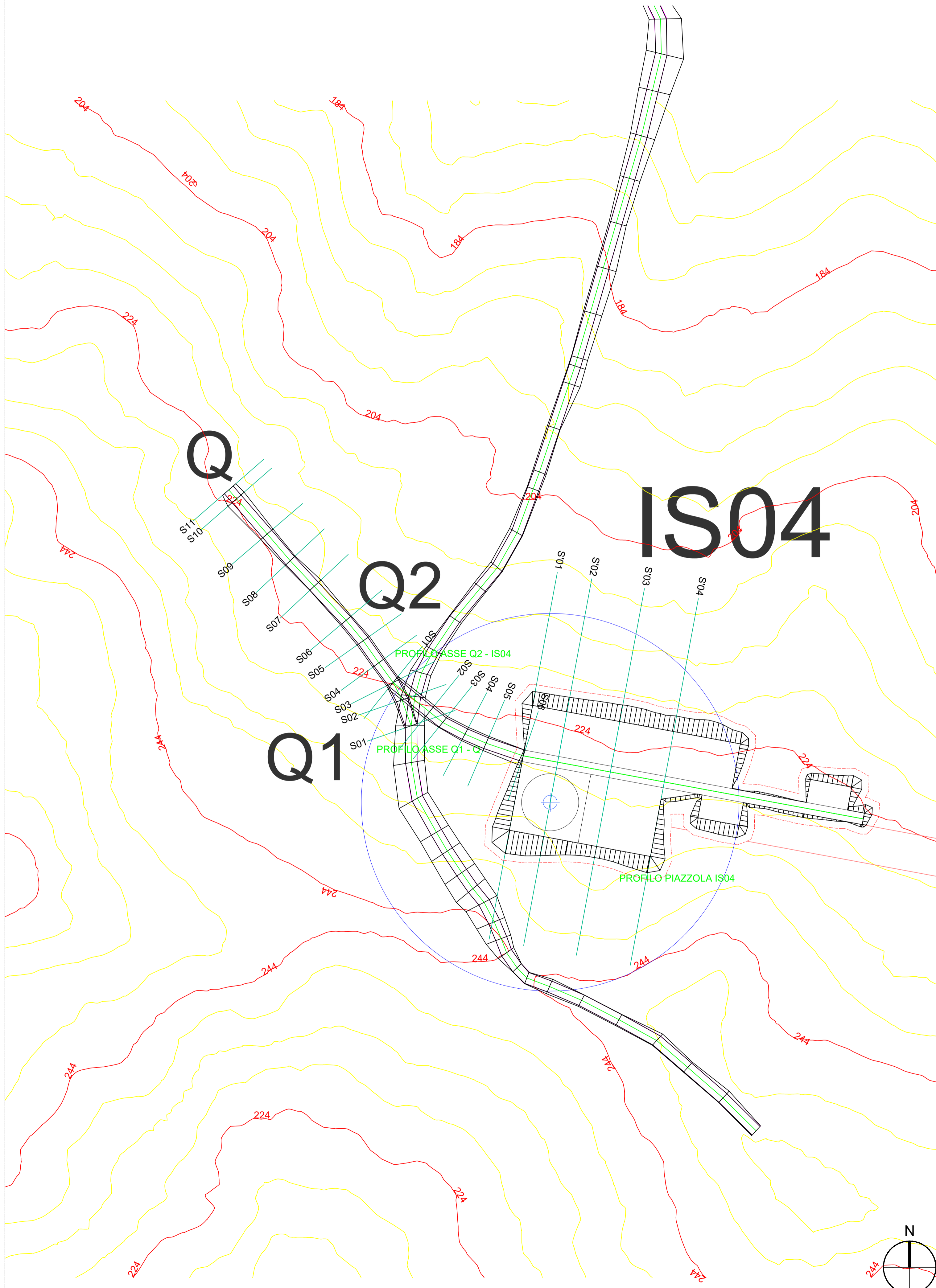
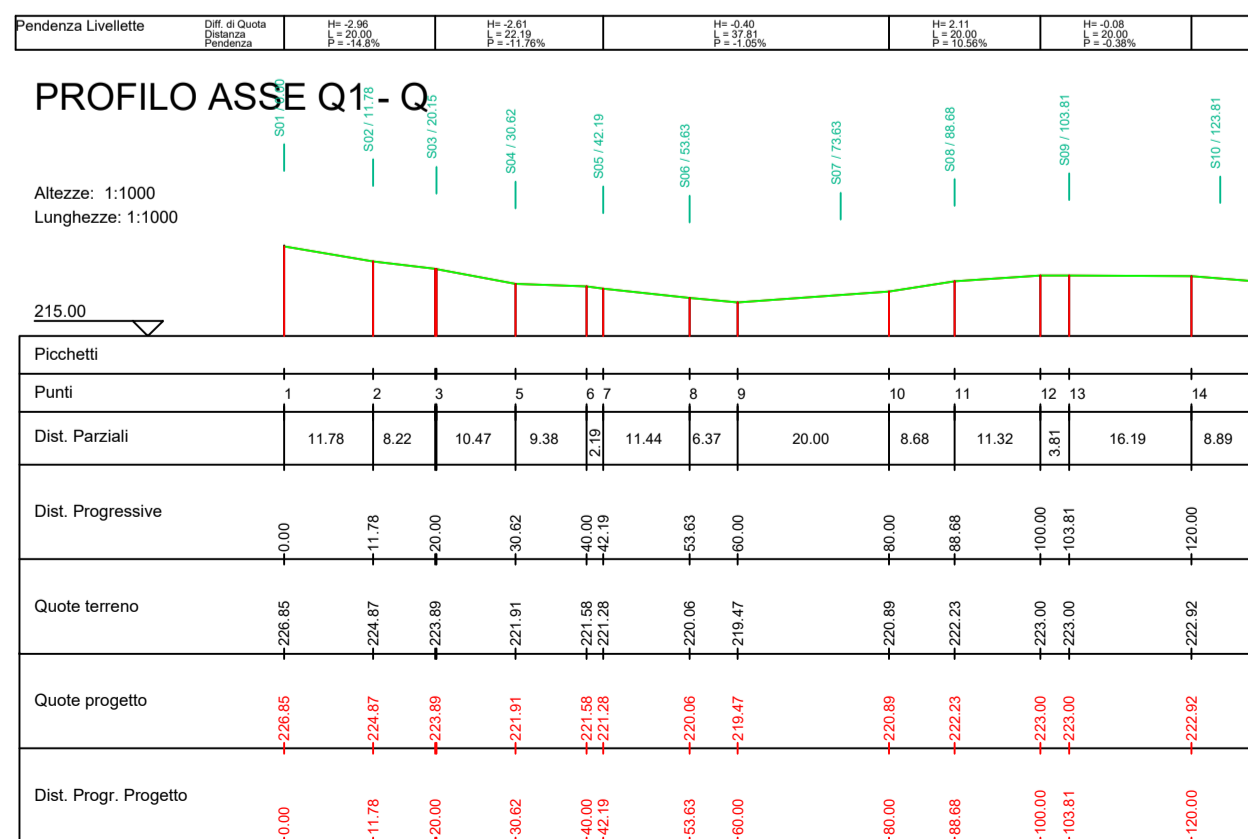
PROFILO ASSE Q2 - IS04
Caratteristiche Tracciato di Progetto

Quota Monte	227.49
Quota Valle	223.86
Lungh. Proiezione	64.77
Lungh. Sviluppo	64.91
Dislivello	3.63
Pendenza Minima	0.31 %
Pendenza Massima	14.49 %
Pendenza Media	5.20 %



PROFILO ASSE Q1 - Q
Caratteristiche Tracciato di Progetto

Quota Monte	226.85
Quota Valle	219.47
Lungh. Proiezione	128.89
Lungh. Sviluppo	129.63
Dislivello	7.38
Pendenza Minima	0.10 %
Pendenza Massima	-23.14 %
Pendenza Media	10.40 %



LEGENDA

- Buffer cantiere piazzola
- Porzione di sterro
- Porzione di riporto

NOTA:
Per maggiori dettagli si rimanda agli elaborati:
- ISOC039 Planimetria generale impianto (costruzione) su CTR;
- ISOC047 Pianta e sezione tipo piazzola (cantiere e esercizio).

AUTORIZZAZIONE UNICA REGIONALE - ART. 12 DEL LGS. N. 387/2003

REGIONE BASILICATA
Progetto Definitivo

la Città di PIERRO

Parco Eolico Ischia Finata

Titolo elaborato:
PLANIMETRIA E PROFILI LONGITUDINALI STRADA DI ACCESSO E PIAZZOLA IS01...IS12, SEU E AREA CANTIERE

SS	PD	GD	Prima Emissione	01/07/2024	00
REDATTO	CONTR.	APPROV.	DESCRIZIONE REVISIONE DOCUMENTO	DATA	REV

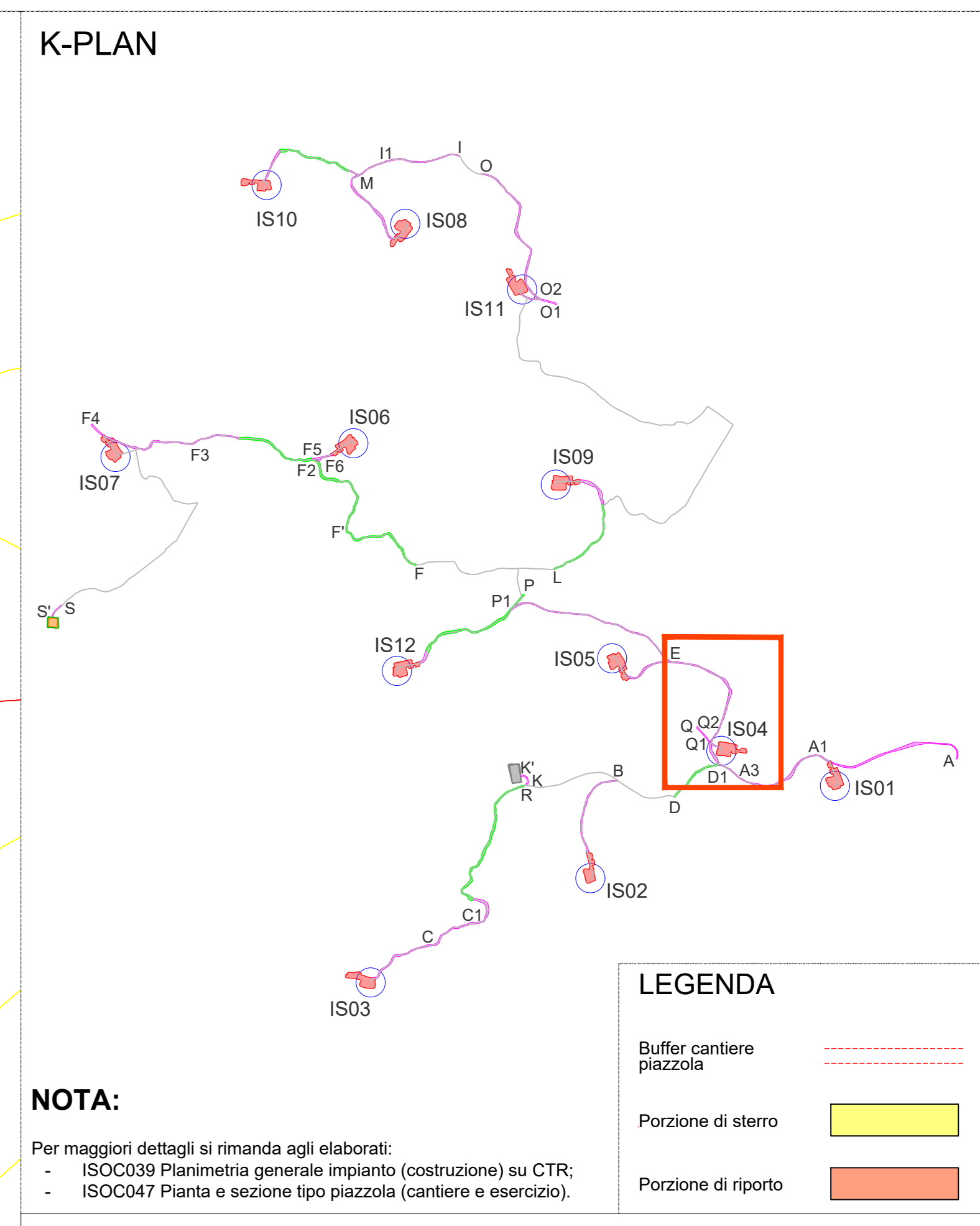
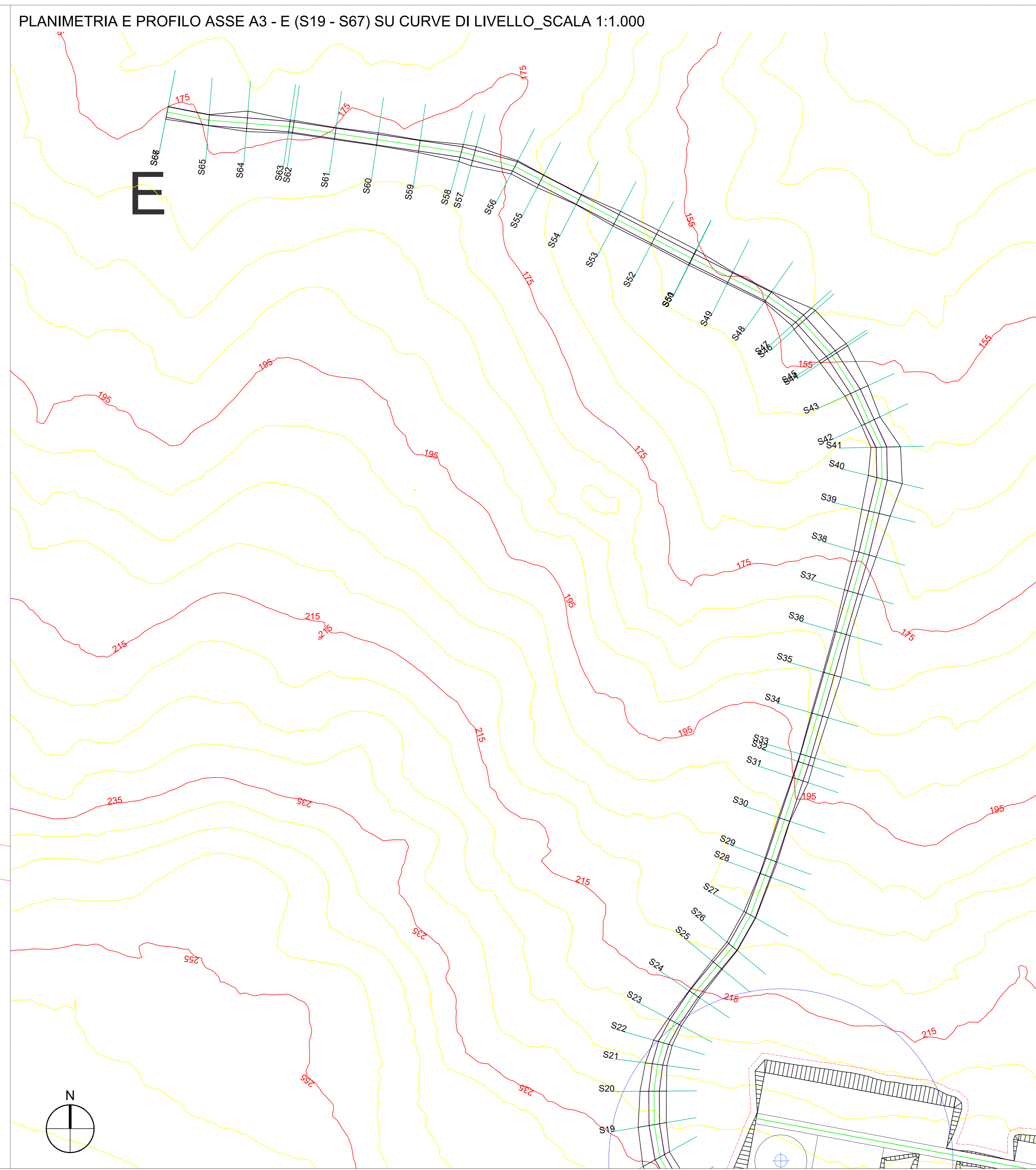
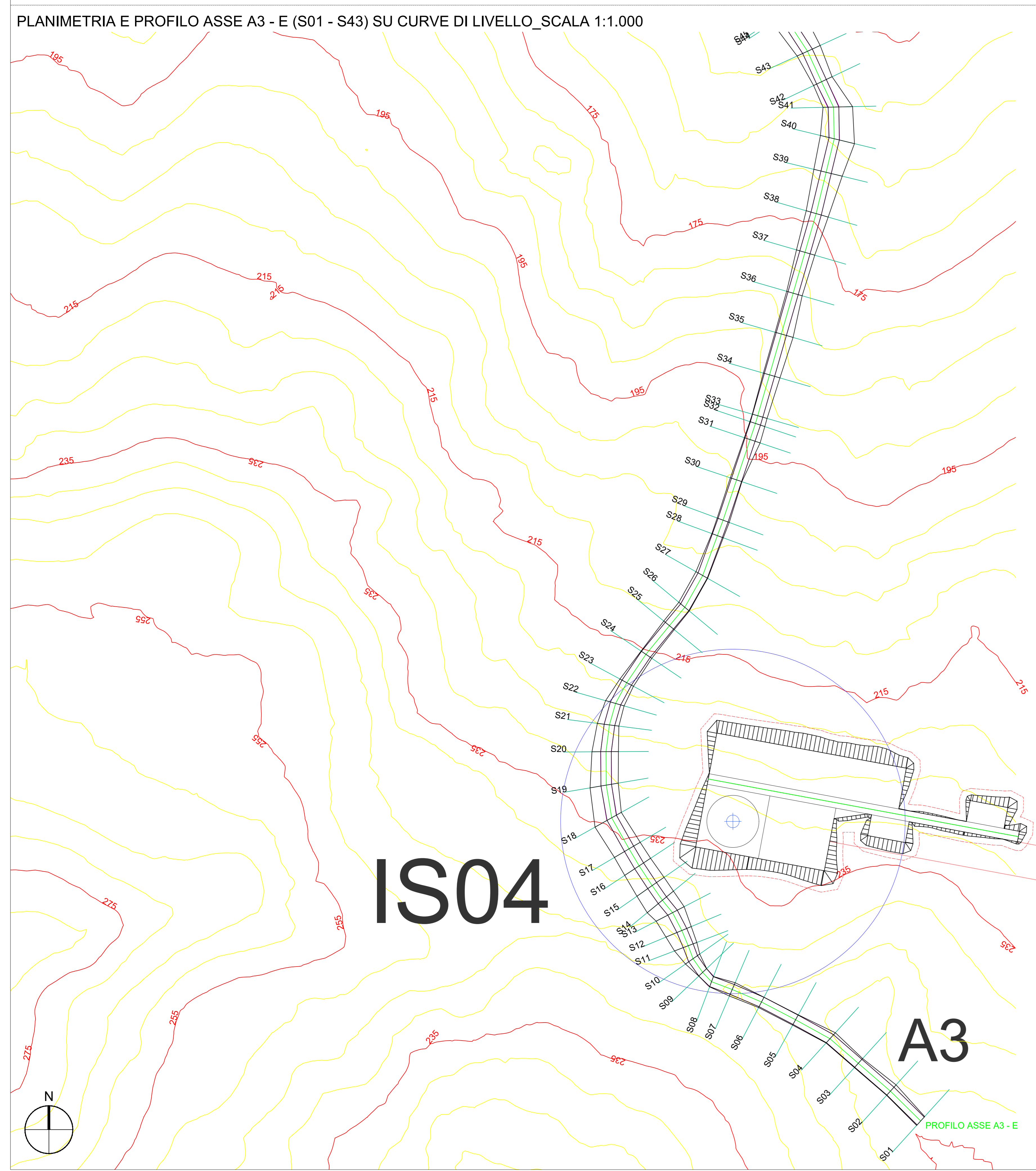
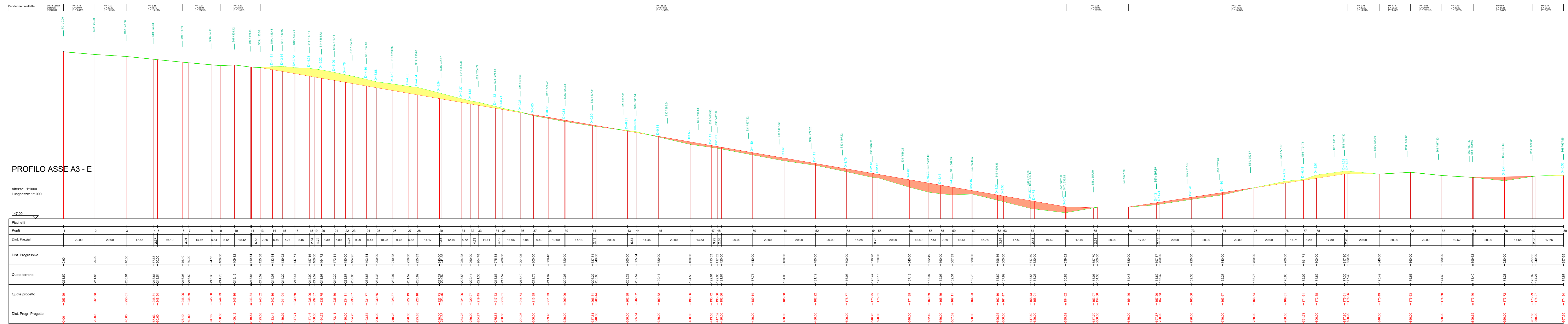
PROPONENTE
ETESIA PRIME SRL
Via A. De Gasperi n. 8
74023 Grottaglie (TA)

CONSULENZA
ecodora
build a renewable future
GECODOR SRL
Via A. De Gasperi n. 8
74023 Grottaglie (TA)

PROGETTISTA
Ing. Gaetano D'Oronzio

Codice ISOC045	Formato A1	Scala 1:1000	Foglio 6/23
----------------	------------	--------------	-------------

PROFILO ASSE A3 - E	
Caratteristiche Tracciato di Progetto	
Quota Monte	253.59
Quota Valle	153.97
Lung. Proiezione	957.65
Lung. Sviluppo	967.27
Chiusello	99.62
Pendenza Minima	0.36%
Pendenza Massima	17.89%
Pendenza Media	7.86%



AUTORIZZAZIONE UNICA REGIONALE - ART. 12 DEL LGS. N. 387/2003

REGIONE BASILICATA
Progetto Definitivo

Parco Eolico Ischia Finata

Titolo elaborato:
PLANIMETRIA E PROFILI LONGITUDINALI STRADA DI ACCESSO E PIAZZOLA IS01...IS12, SEU E AREA CANTIERE

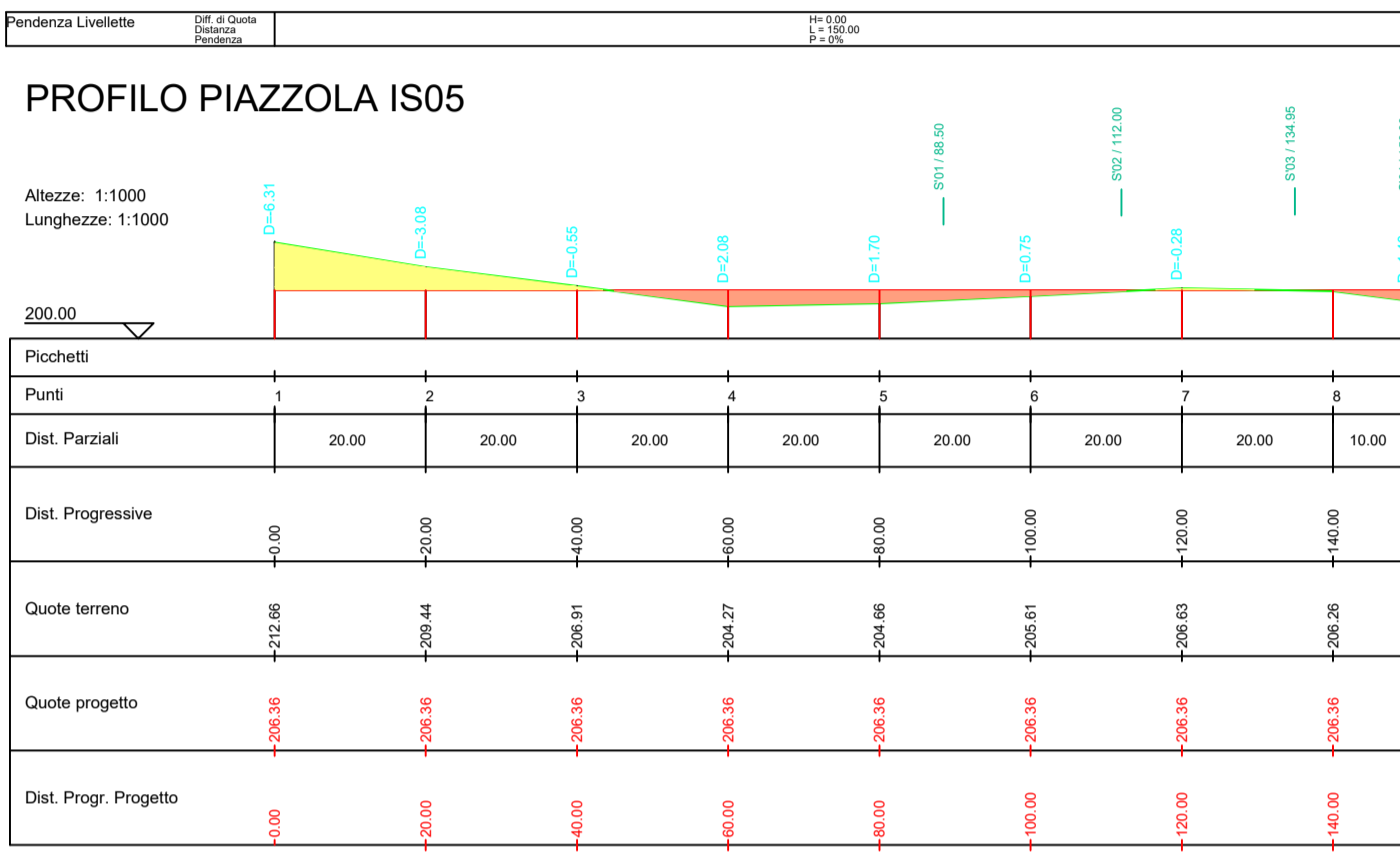
SS	PD	GD	Prima Emissione	01/07/2024	00
REDDATTO	CONTR.	APPROV.	DESCRIZIONE REVISIONE DOCUMENTO	DATA	REV

PROPONENTE ETESIA PRIME SRL Via A. De Gasperi n. 8 74023 Grottaglie (TA)	CONSULENZA ecodador build a renewable future GEODOR SRL Via A. De Gasperi n. 8 74023 Grottaglie (TA) PROGETTISTA Ing. Gaetano D'Oronzio
--	--

Codice: IS0C045 | Formato: A0 | Scala: 1:1000 | Foglio: 7/23

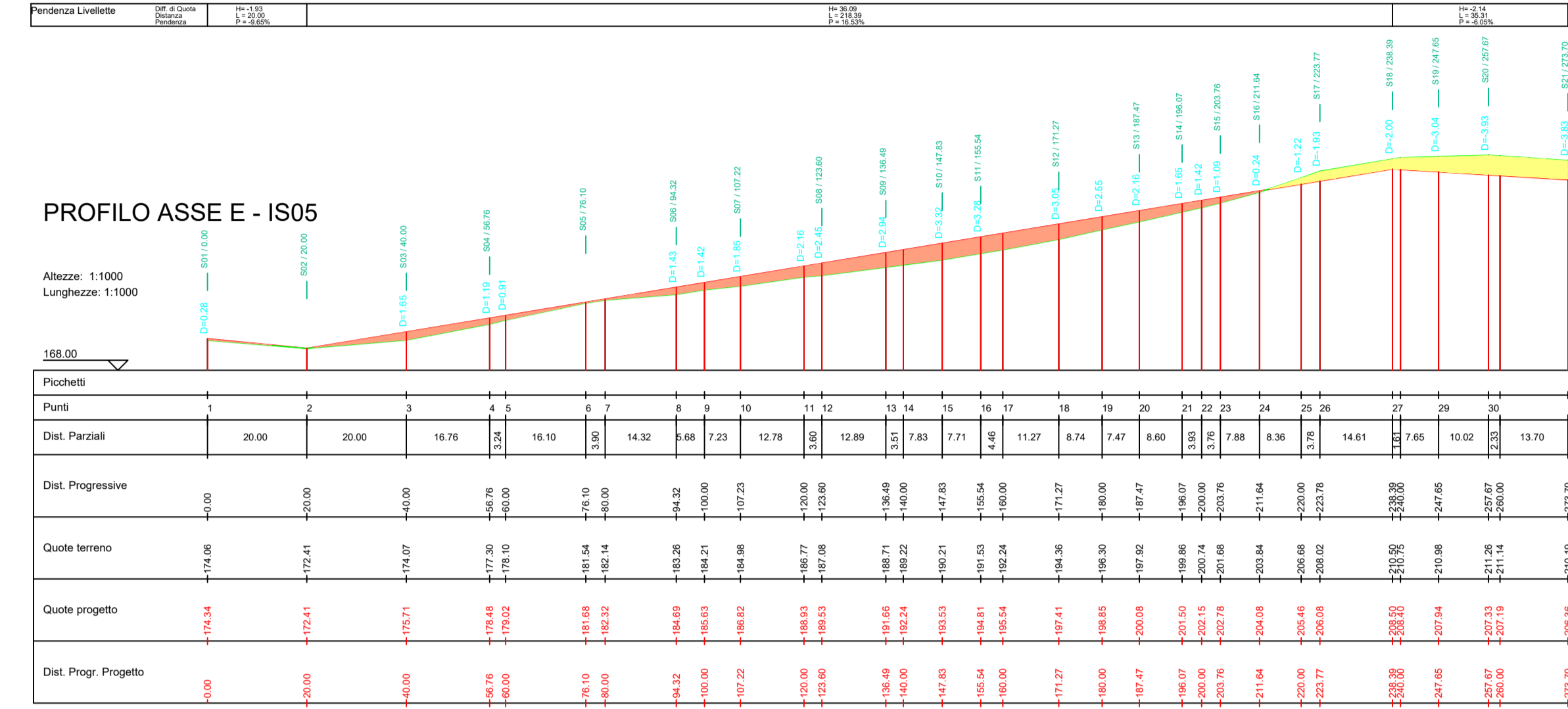
PROFILO PIAZZOLA IS05
Caratteristiche Tracciato di Progetto

Quota Monte	206.36
Quota Valle	206.36
Lungh. Proiezione	150.00
Lungh. Sviluppo	150.00
Dislivello	0.00
Pendenza Minima	0.00 %
Pendenza Massima	0.00 %
Pendenza Media	0.00 %

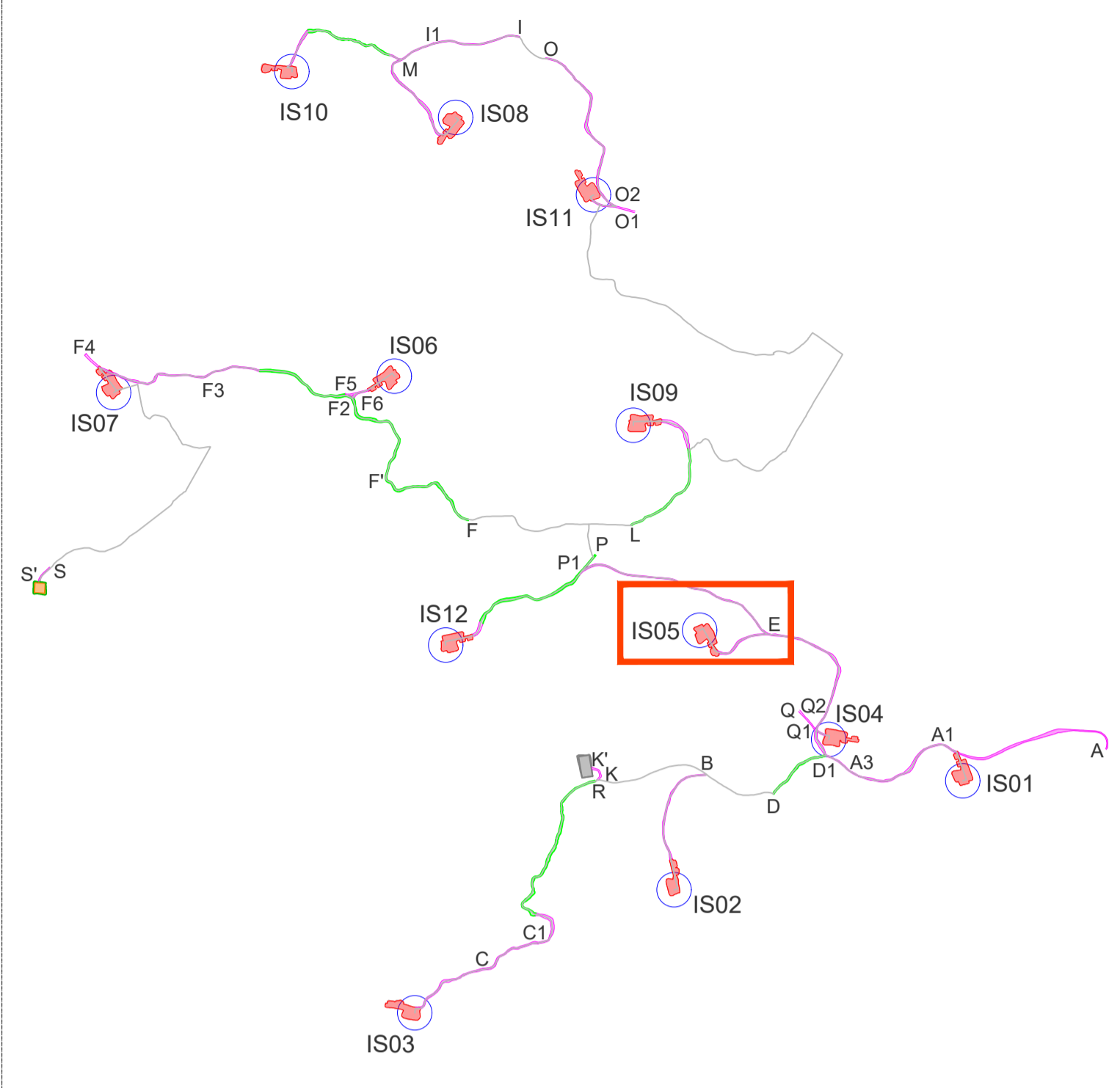


PROFILO ASSE E - IS05
Caratteristiche Tracciato di Progetto

Quota Monte	208.50
Quota Valle	172.41
Lungh. Proiezione	273.70
Lungh. Sviluppo	276.82
Dislivello	36.09
Pendenza Minima	-6.05 %
Pendenza Massima	16.53 %
Pendenza Media	10.74 %



K-PLAN



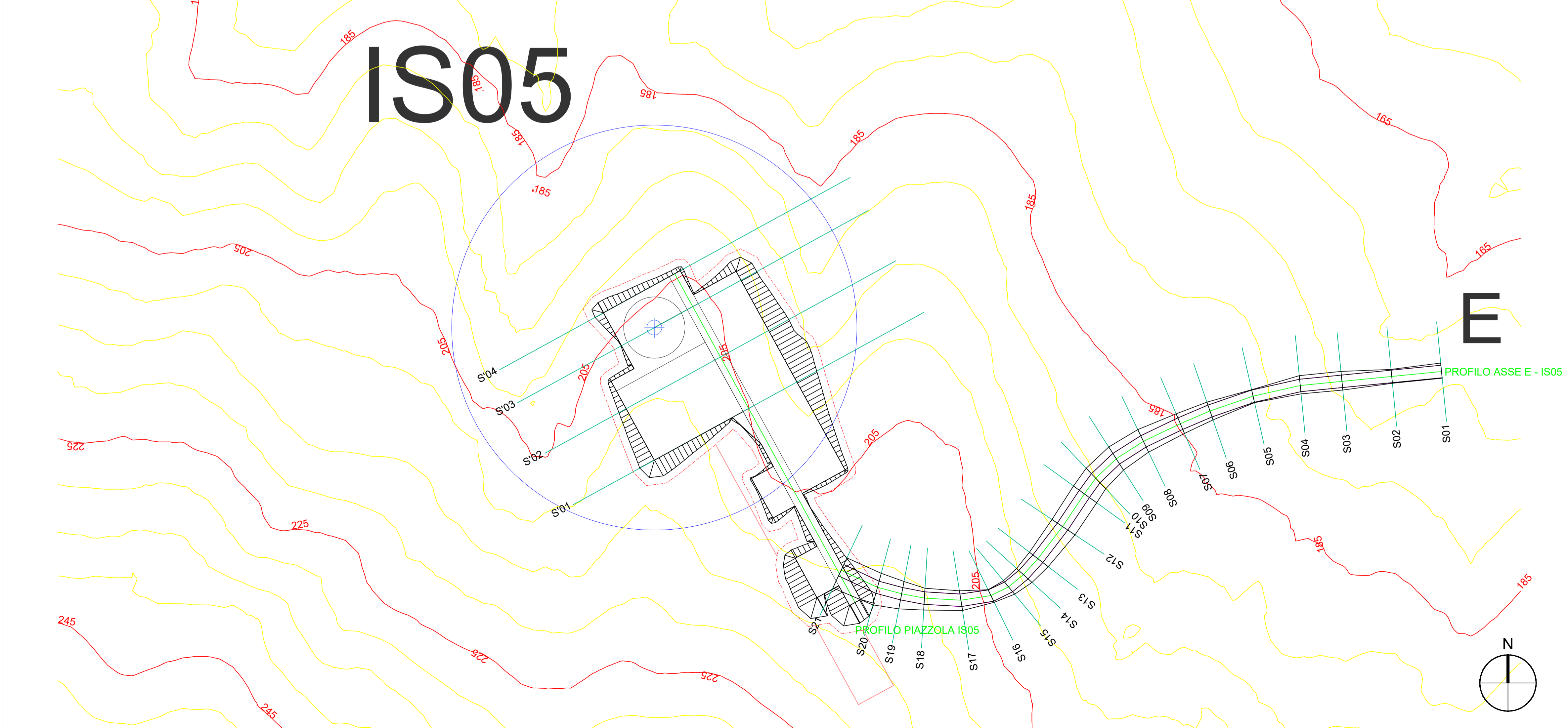
LEGENDA

- Buffer cantiere piazzola (dashed red line)
- Porzione di sterro (yellow fill)
- Porzione di riporto (orange fill)

NOTA:

Per maggiori dettagli si rimanda agli elaborati:
 - ISOC039 Planimetria generale impianto (costruzione) su CTR;
 - ISOC047 Pianta e sezione tipo piazzola (cantiere e esercizio).

PLANIMETRIA PIAZZOLA IS05 E PROFILO E - IS05 SU CURVE DI LIVELLO_SCALE 1:1.000



AUTORIZZAZIONE UNICA REGIONALE - ART. 12 DEL LGS. N. 387/2003

REGIONE BASILICATA
 Progetto Definitivo

la Città di PIERRO

Parco Eolico Ischia Finata

Titolo elaborato:
PLANIMETRIA E PROFILI LONGITUDINALI STRADA DI ACCESSO E PIAZZOLA IS01...IS12, SEU E AREA CANTIERE

SS	PD	GD	Prima Emissione	01/07/2024	00
REDATTO	CONTR.	APPROV.	DESCRIZIONE REVISIONE DOCUMENTO	DATA	REV

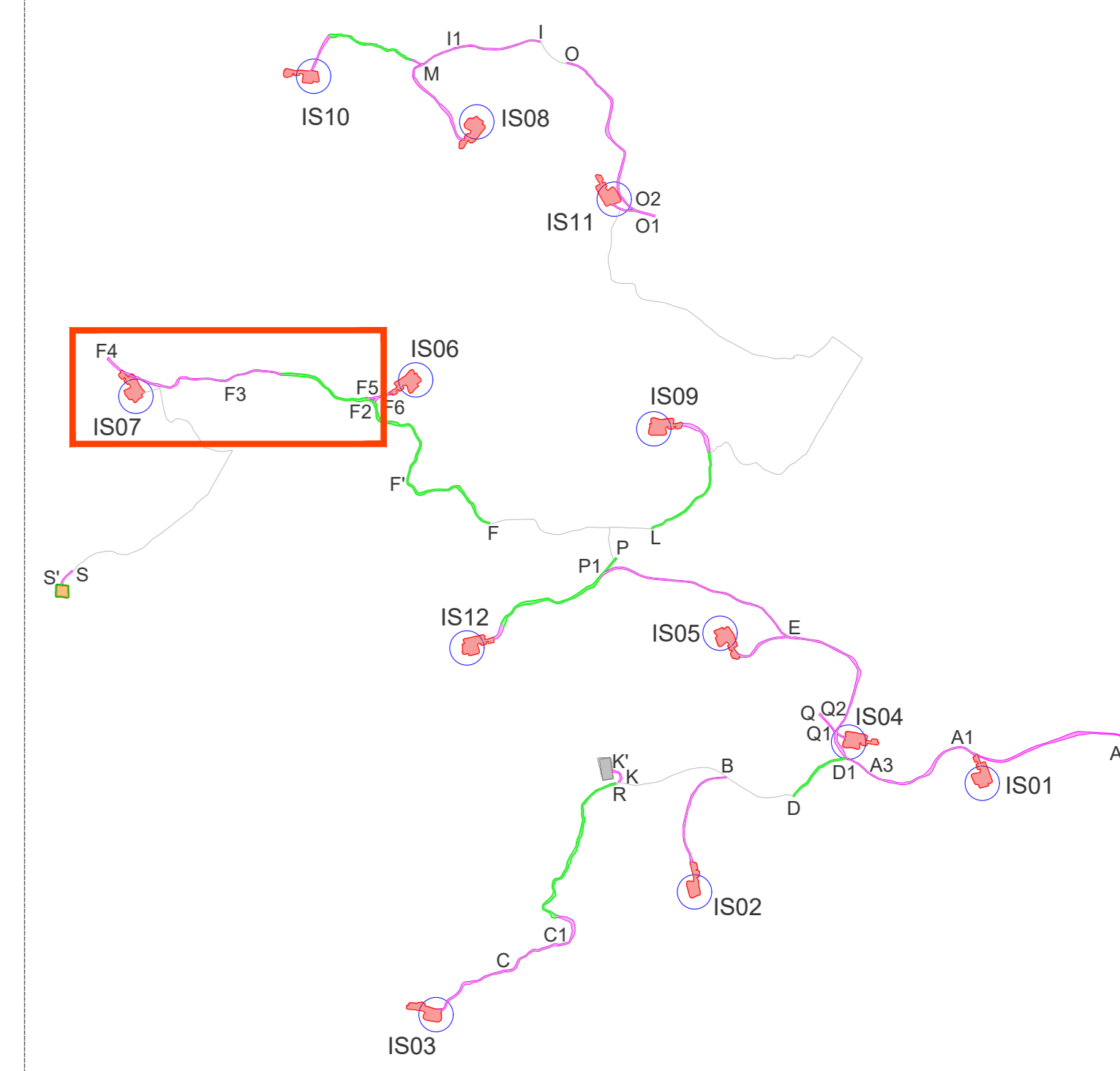
PROPONENTE
 ETESIA PRIME SRL
 Via A. De Gasperi n. 8
 74023 Grottaglie (TA)

CONSULENZA
 ecodador
 build a renewable future
 GECODOR SRL
 Via A. De Gasperi n. 8
 74023 Grottaglie (TA)

PROGETTISTA
 Ing. Gaetano D'Oronzio

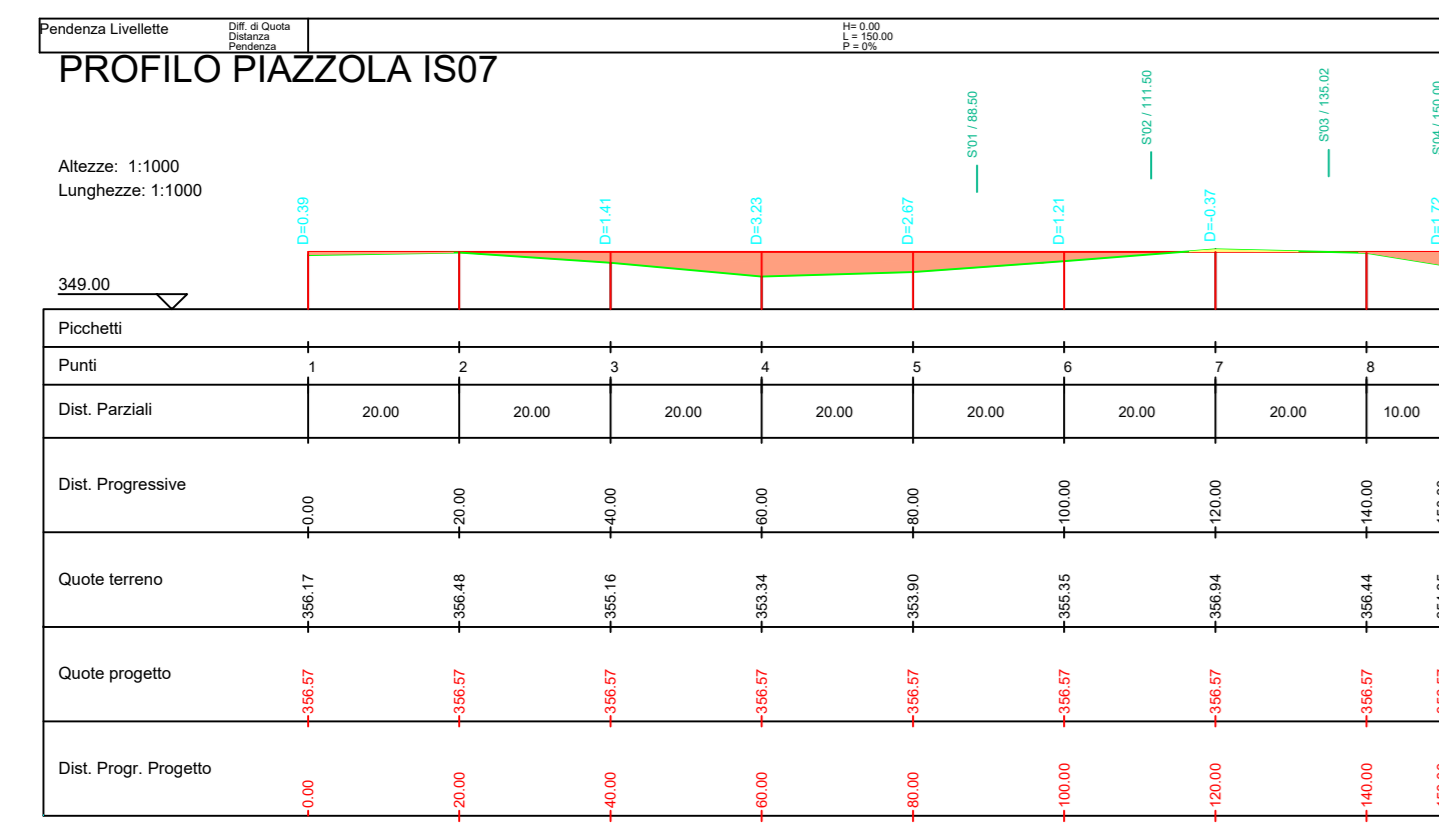
Codice **ISOC045**

Formato **A1** Scala **1:1000** Foglio **8/23**



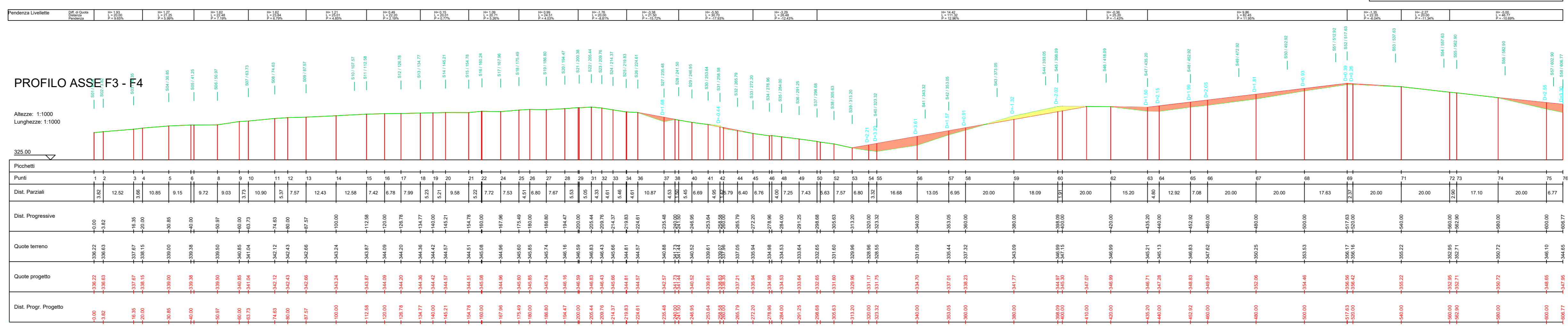
PROFILO PIAZZOLA IS07
Caratteristiche Tracciato di Progetto

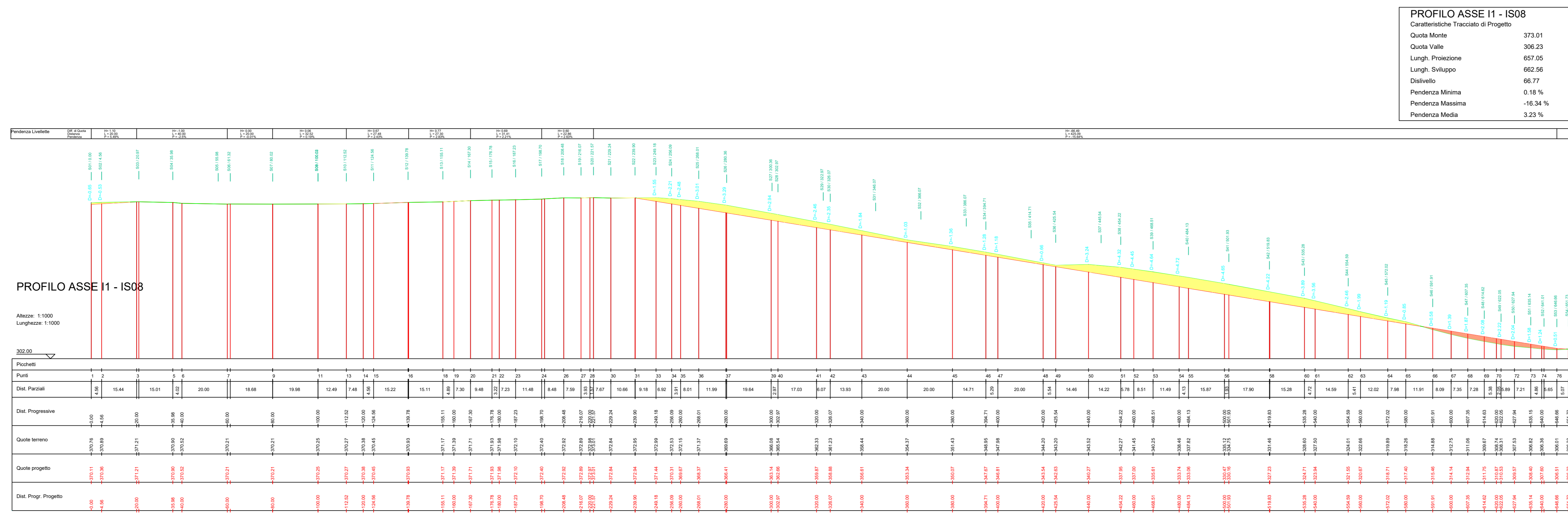
Quota Monte	356.57
Quota Valle	356.57
Lung. Proiezione	150.00
Lung. Sviluppo	150.00
Dilaveto	0.00
Pendenza Minima	0.00 %
Pendenza Massima	0.00 %
Pendenza Media	0.00 %



PROFILO ASSE F3 - F4
Caratteristiche Tracciato di Progetto

Quota Monte	356.57
Quota Valle	329.96
Lung. Proiezione	659.77
Lung. Sviluppo	611.17
Distaveto	26.60
Pendenza Minima	-0.65 %
Pendenza Massima	-23.06 %
Pendenza Media	8.75 %



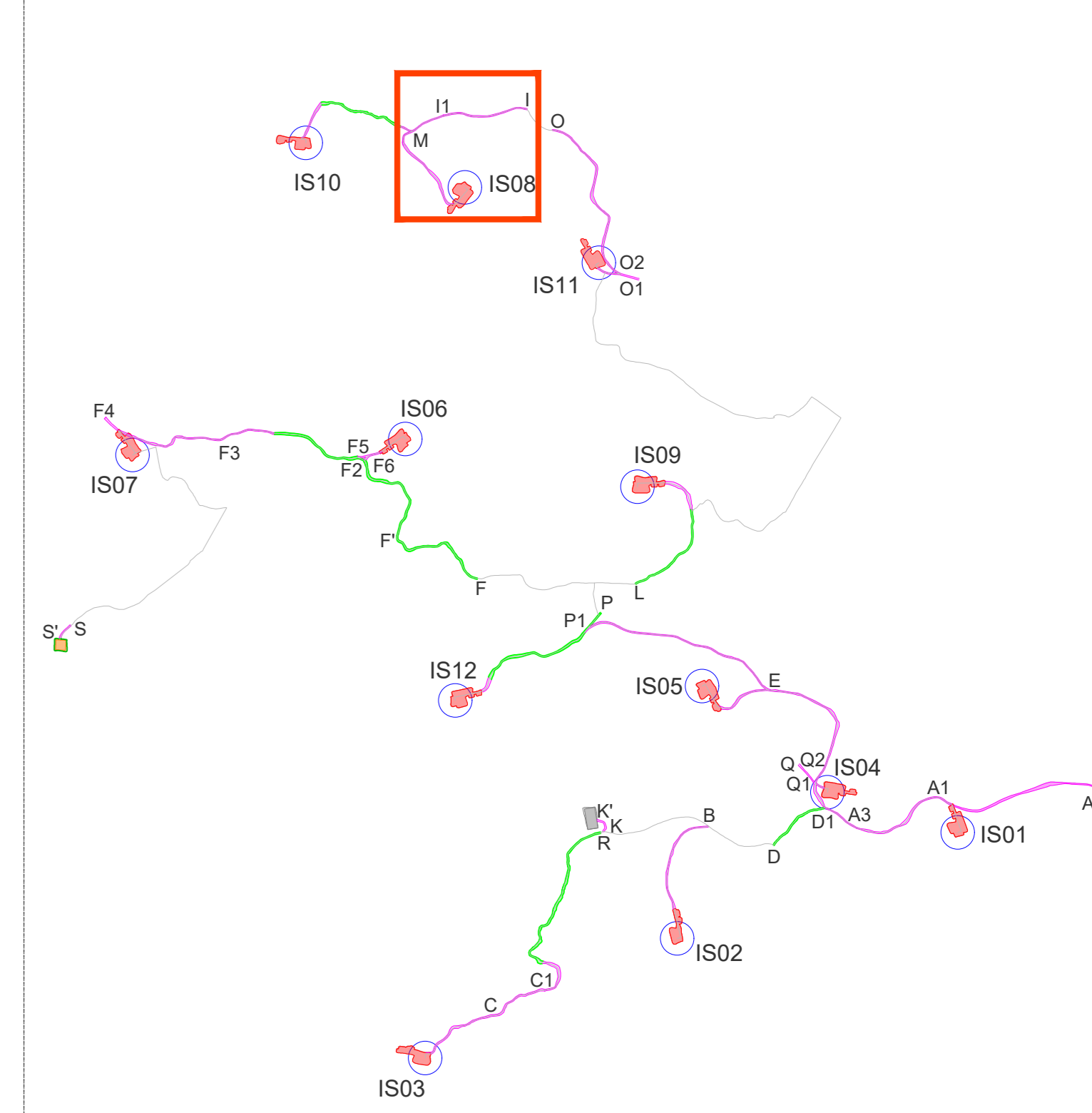


PROFILO ASSE I1 - IS08
Caratteristiche Tracciato di Progetto

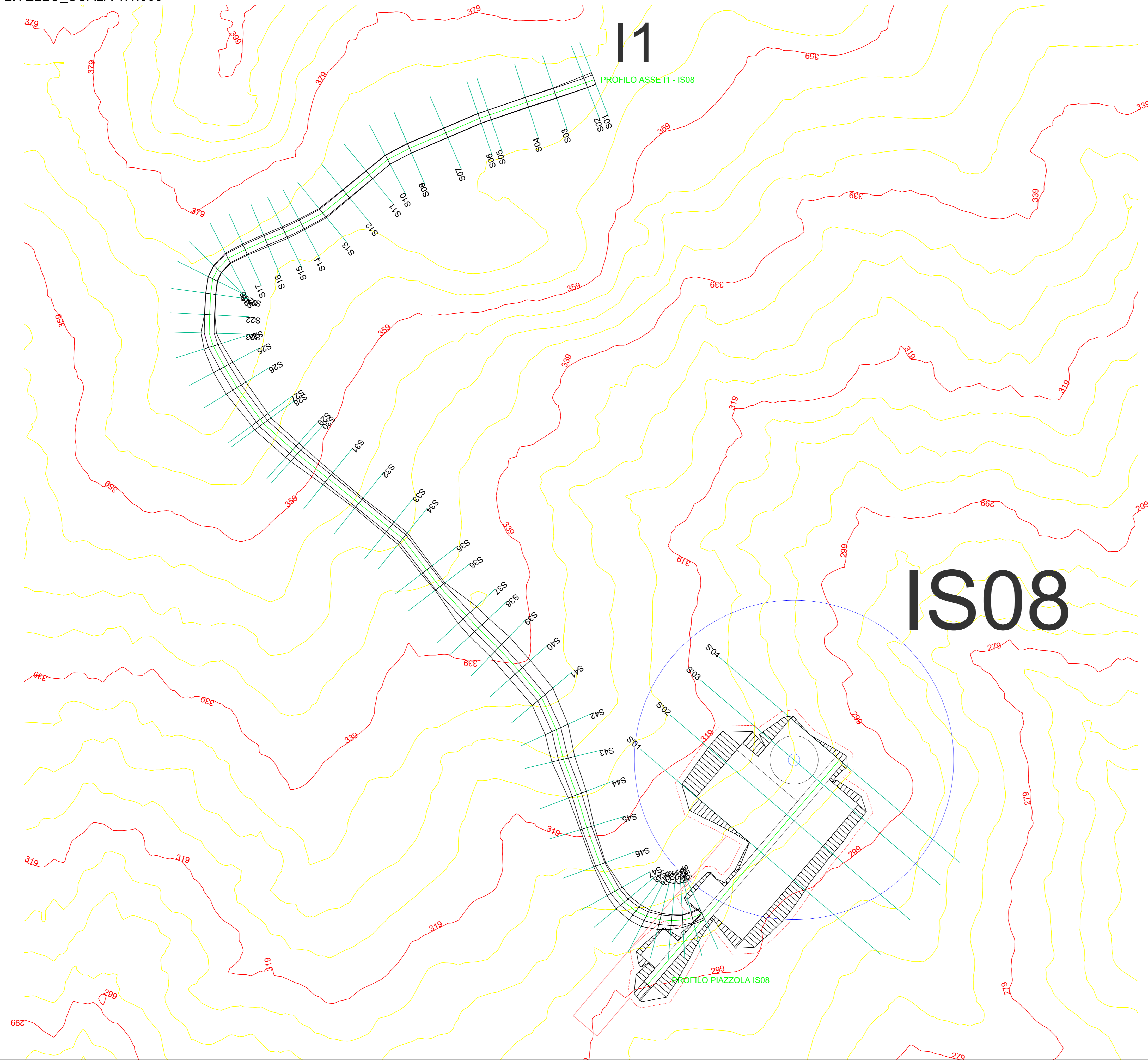
Quota Monte	373.01
Quota Valle	306.23
Lung. Piacenza	657.05
Lung. Sviluppo	652.56
Dialvello	66.77
Pendenza Minima	0.18 %
Pendenza Massima	-16.34 %
Pendenza Media	3.23 %

LEGENDA

- Buffer cantiere piazzola
- Porzione di sterzo
- Porzione di riporto

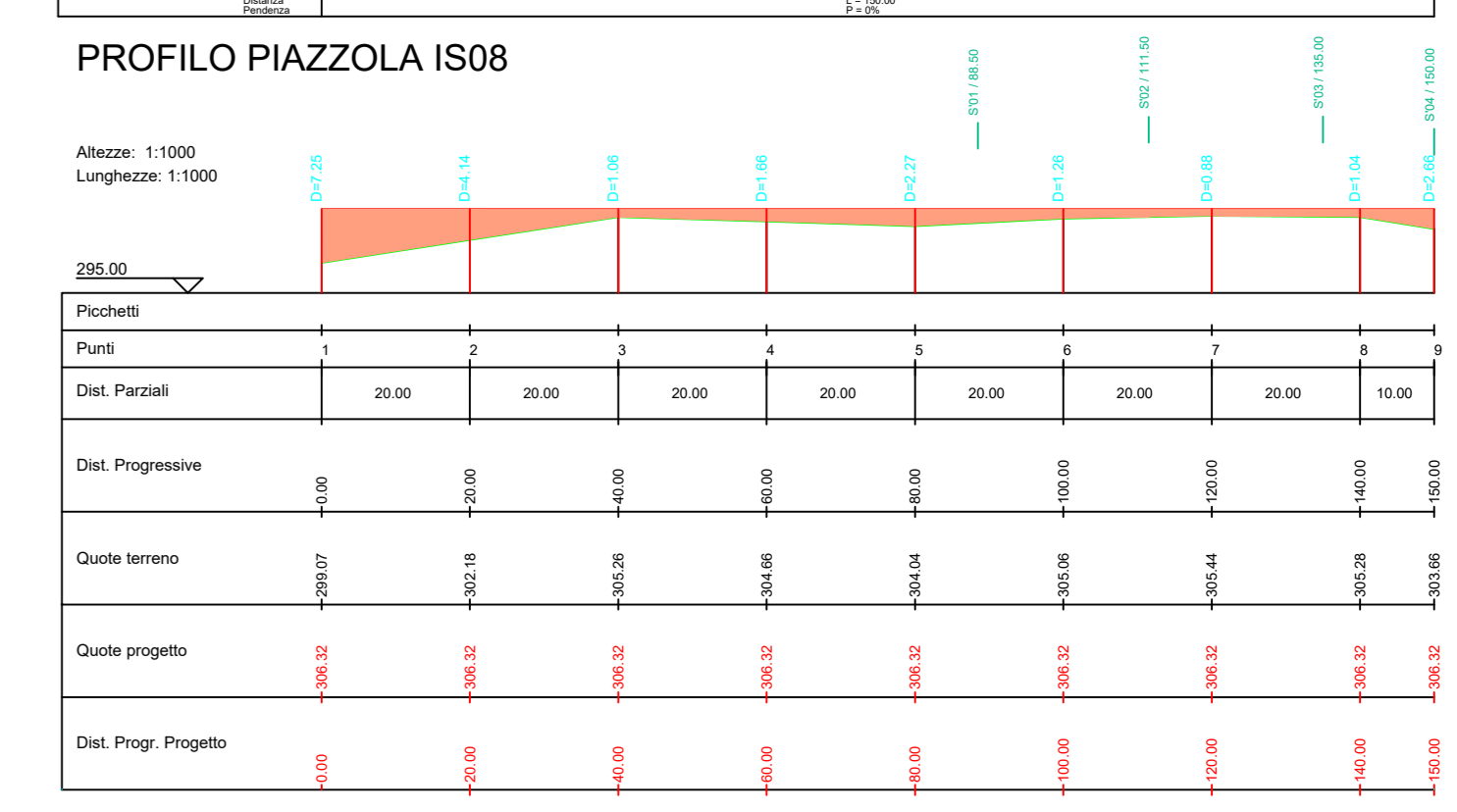


PLANIMETRIA PIAZZOLA IS08 E PROFILO I1 - IS08 SU CURVE DI LIVELLO_SCALE 1:1.000



PROFILO PIAZZOLA IS08
Caratteristiche Tracciato di Progetto

Quota Monte	306.32
Quota Valle	306.32
Lung. Piacenza	150.00
Lung. Sviluppo	150.00
Dialvello	0.00
Pendenza Minima	0.00 %
Pendenza Massima	0.00 %
Pendenza Media	0.00 %



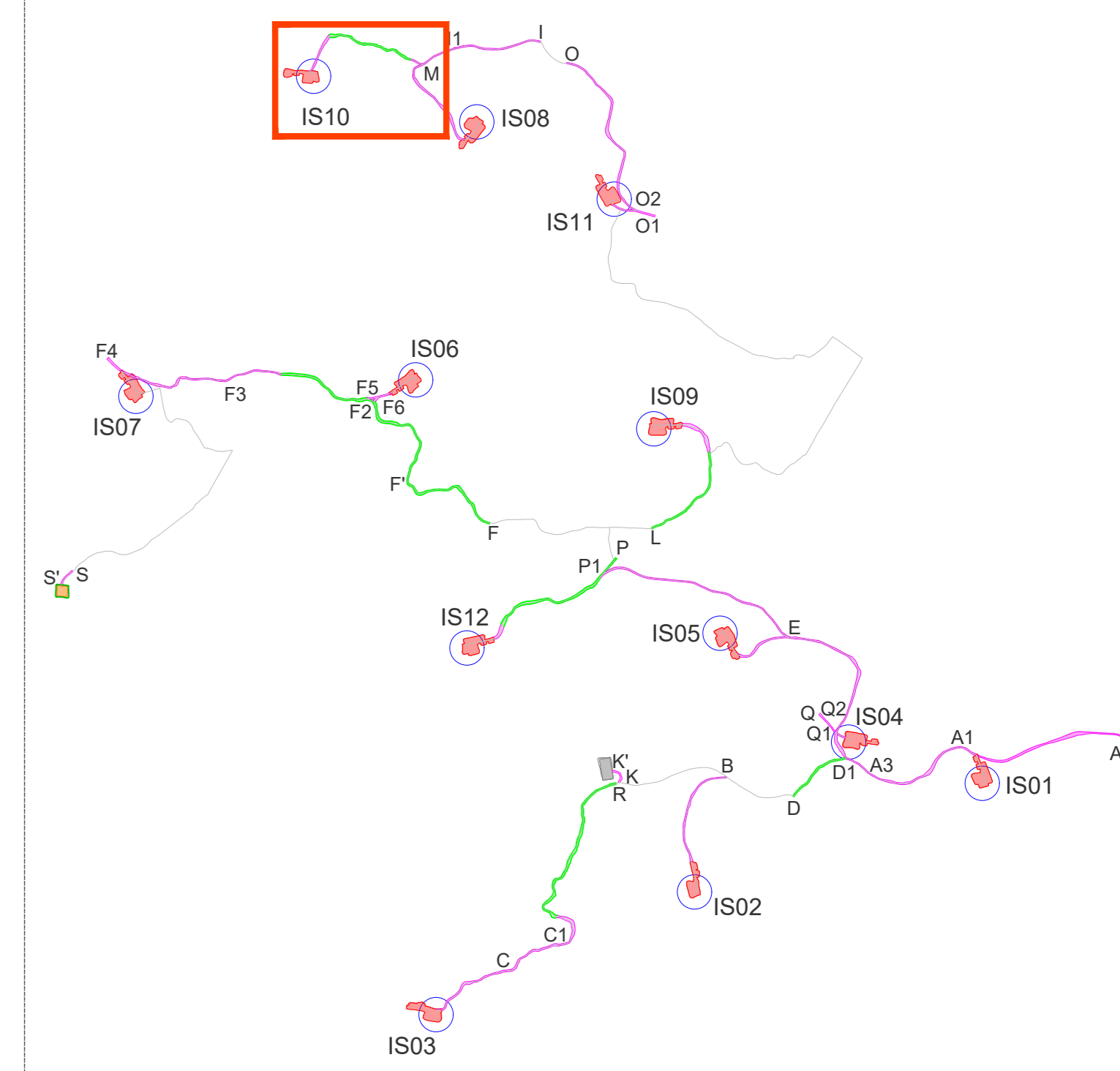
NOTA:
Per maggiori dettagli si rimanda agli elaborati:
- IS00039 Planimetria generale impianto (costruzione) su CTR;
- IS00047 Pianta e sezione tipo piazzola (cantiere e esercizio).

AUTORIZZAZIONE UNICA REGIONALE - ART. 12 DEL LGS. N. 387/2003

REGIONE BASILICATA
Progetto Definitivo
Parco Eolico Ischia Finata


Titolo elaborato:
PLANIMETRIA E PROFILI LONGITUDINALI STRADA DI ACCESSO E PIAZZOLA IS01...IS12, SEU E AREA CANTIERE

SS	PD	GD	Prima Emissione	01/07/2024	00
REDDATTO	CONTR.	APPROV.	DESCRIZIONE REVISIONE DOCUMENTO	DATA	REV
PROPONENTE			CONSULENZA		
ETESIA PRIME SRL			ecodard build a renewable future		
Via A. De Gasperi n. 8 74023 Grottaglie (TA)			GECODOR SRL Via A. De Gasperi n. 8 74023 Grottaglie (TA)		
Codice IS00045			PROGETTISTA Ing. Gaetano D'Oronzio		
Formato A0			Scala 1:1000		
Foglio 12/23					



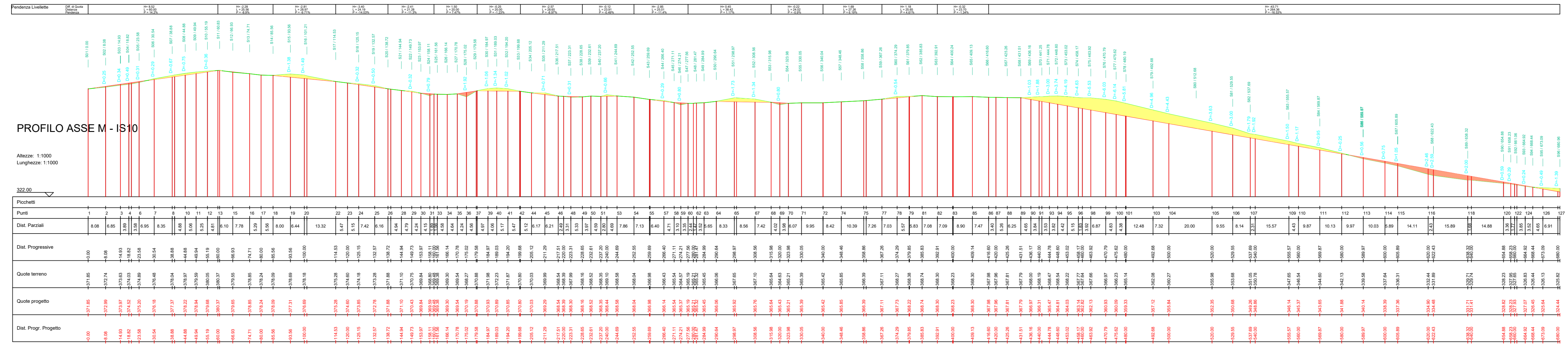
PROFILO PIAZZOLA IS10
Caratteristiche Tracciato di Progetto

Quota Monte	324.25
Quota Valle	324.25
Lung. Proiezione	141.08
Lung. Sviluppo	141.08
Dalvello	0.00
Pendenza Minima	0.00 %
Pendenza Massima	0.00 %
Pendenza Media	0.00 %

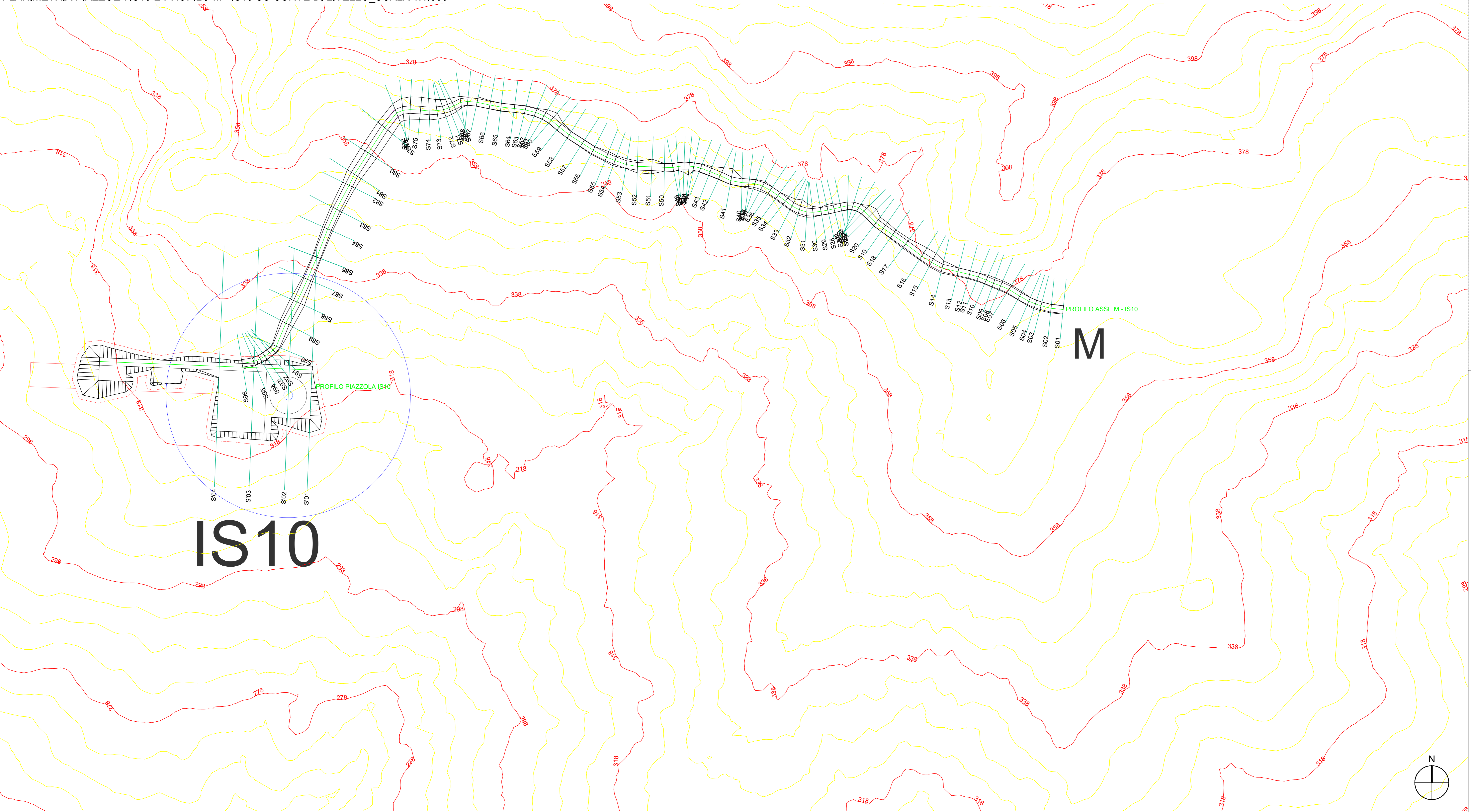


PROFILO ASSE M - IS10
Caratteristiche Tracciato di Progetto

Quota Monte	380.37
Quota Valle	324.27
Lung. Proiezione	690.96
Lung. Sviluppo	696.68
Dalvello	56.10
Pendenza Minima	0.30 %
Pendenza Massima	-22.70 %
Pendenza Media	7.71 %



PLANIMETRIA PIAZZOLA IS10 E PROFILO M - IS10 SU CURVE DI LIVELLO_SCALE 1:1.000



LEGENDA

- Buffer cantiere piazzola
- Porzione di sterzo
- Porzione di riporto

NOTA:
Per maggiori dettagli si rimanda agli elaborati:
- ISOC029 Planimetria generale impianto (costruzione) su CTR;
- ISOC047 Pianta e sezione tipo piazzola (cantiere e esercizio).

AUTORIZZAZIONE UNICA REGIONALE - ART. 12 DEL LGS. N. 387/2003

REGIONE BASILICATA
Progetto Definitivo
Parco Eolico Ischia Finata

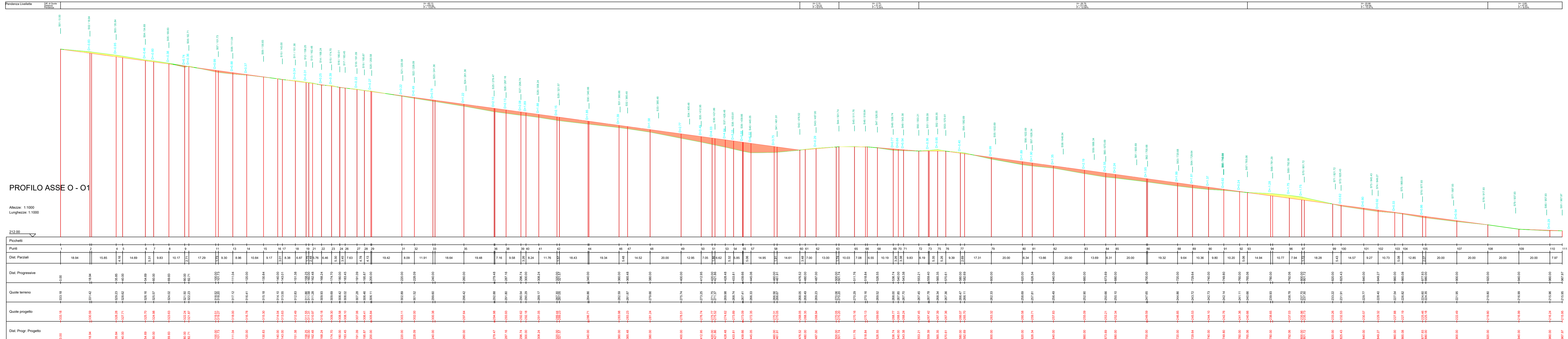
Titolo elaborato:
PLANIMETRIA E PROFILI LONGITUDINALI STRADA DI ACCESSO E PIAZZOLA IS01...IS12, SEU E AREA CANTIERE

SS	PD	GD	Prima Emissione	01/07/2024	00
REDDATO	CONTR.	APPROV.	DESCRIZIONE REVISIONE DOCUMENTO	DATA	REV

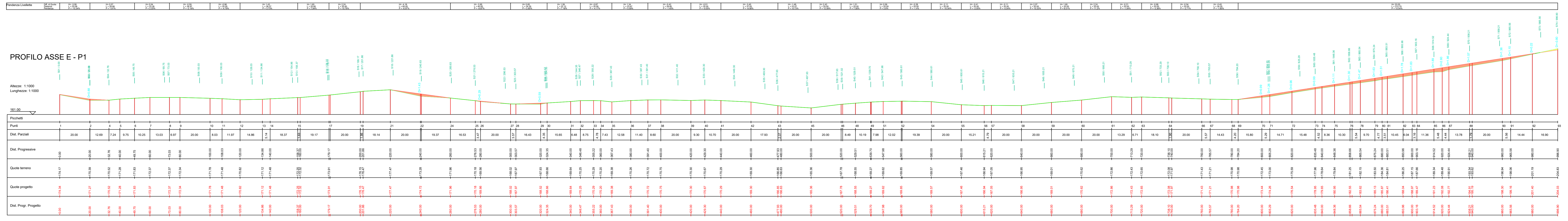
PROPONENTE
ETESIA PRIME SRL
Via A. De Gasperi n. 8
74023 Grottaglie (TA)

CONSULENZA
ecodador
build a renewable future
GECODOR SRL
Via A. De Gasperi n. 8
74023 Grottaglie (TA)
PROGETTISTA
Ing. Gaetano D'Oronzio


PROFILO ASSE O - O1	
Caratteristiche Tracciato di Progetto	
Quota Monte	333.18
Quota Valle	215.95
Lunghezza Proiezione	967.97
Lunghezza Sviluppo	978.04
Distivello	117.23
Pendenza Minima	-0.40 %
Pendenza Massima	-14.06 %
Pendenza Media	8.48 %



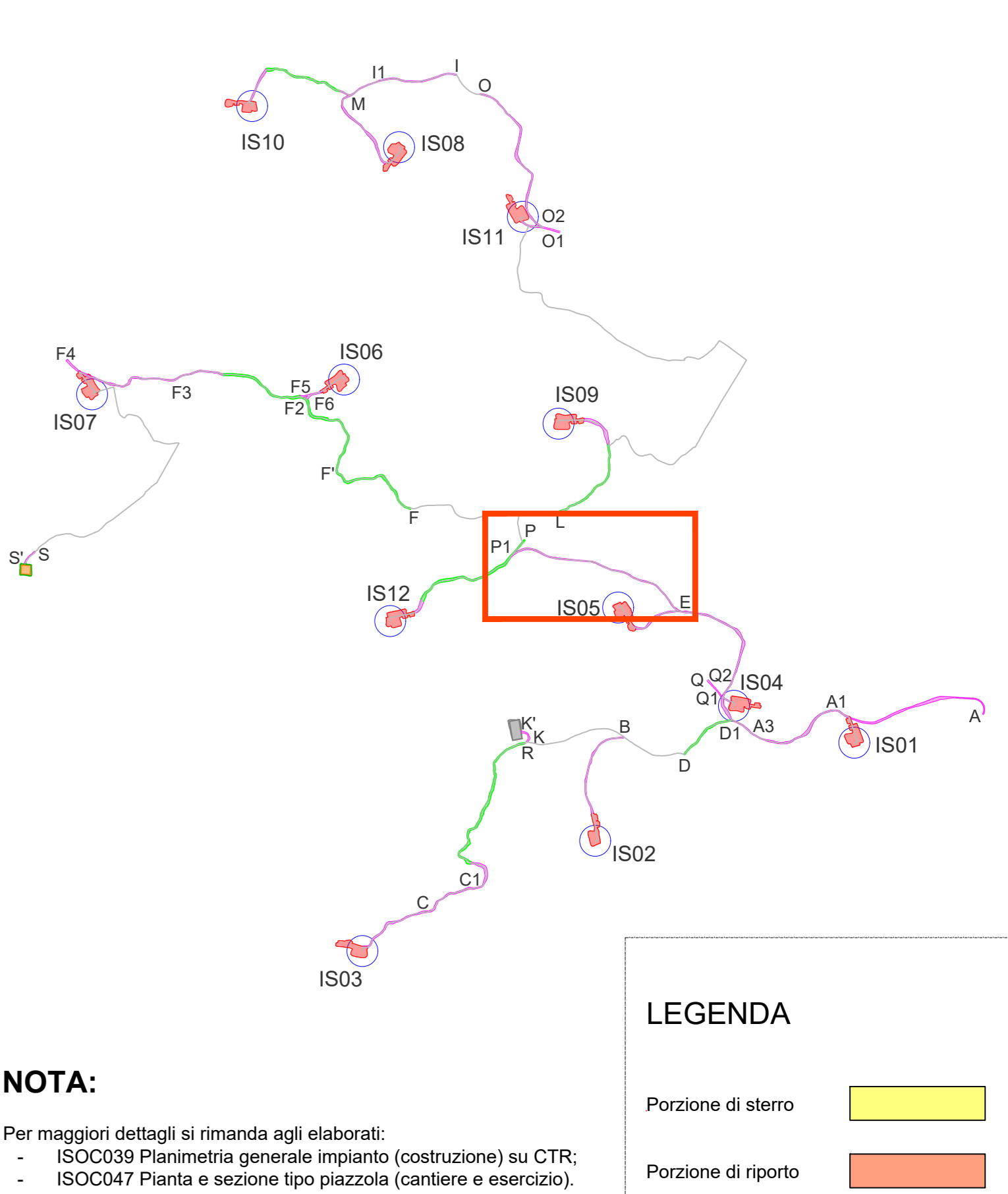
PROFILO ASSE E - P1	
Caratteristiche Tracciato di Progetto	
Quota Monte	204.03
Quota Valle	165.36
Lung. Proiezione	996.90
Lung. Sviluppo	1001.14
Diluviale	35.67
Pendenza Minima	0.03 %
Pendenza Massima	17.45 %
Pendenza Media	6.13 %



PLANIMETRIA E PROFILO ASSE E - P1 SU CURVE DI LIVELLO_SCALE 1:1.000



K-PLAN



AUTORIZZAZIONE UNICA REGIONALE - ART. 12 DEL LGS. N. 387/2003

REGIONE BASILICATA
Progetto Definitivo
Parco Eolico Ischia Finata

Titolo elaborato:
PLANIMETRIA E PROFILI LONGITUDINALI STRADA DI ACCESSO E PIAZZOLA IS01...IS12, SEU E AREA CANTIERE

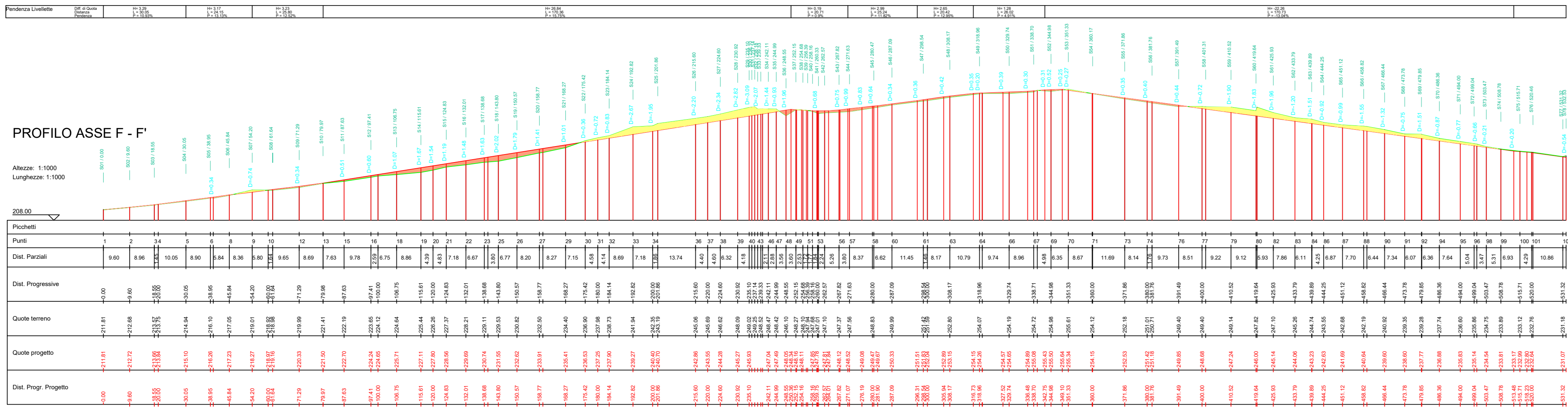
SS	PD	GD	Prima Emissione	01/07/2024	00
REDATTO	CONTR.	APPROV.	DESCRIZIONE REVISIONE DOCUMENTO	DATA	REV

PROPONENTE ETESIA PRIME SRL Via A. De Gasperi n. 8 74023 Grottaglie (TA)	CONSULENZA ecodador build a renewable future GECCODAR SRL Via A. De Gasperi n. 8 74023 Grottaglie (TA)
PROGETTISTA Ing. Gaetano D'Oronzio	

Codice: IS00045 | Formato: A0 | Scala: 1:1000 | Foglio: 19/23

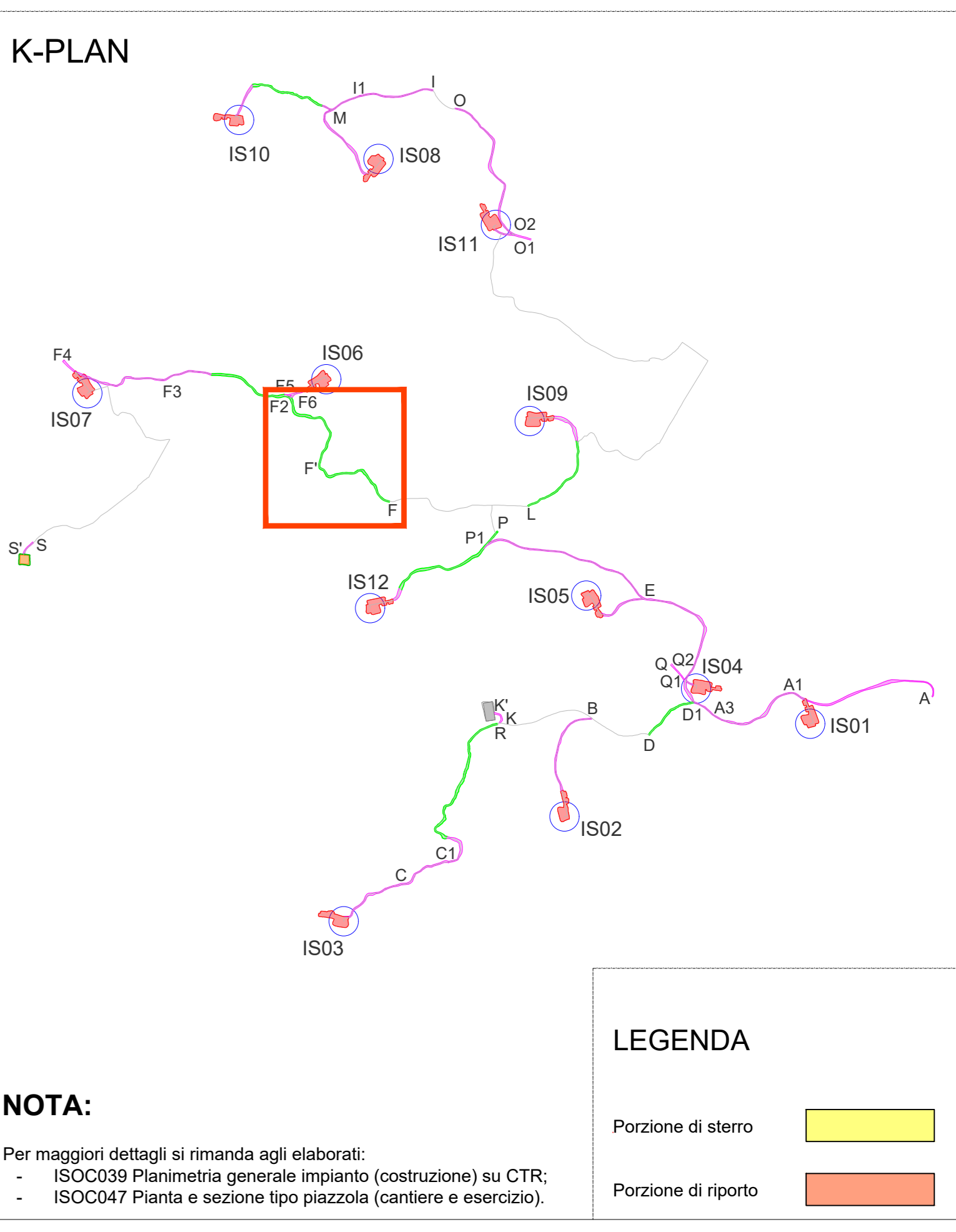
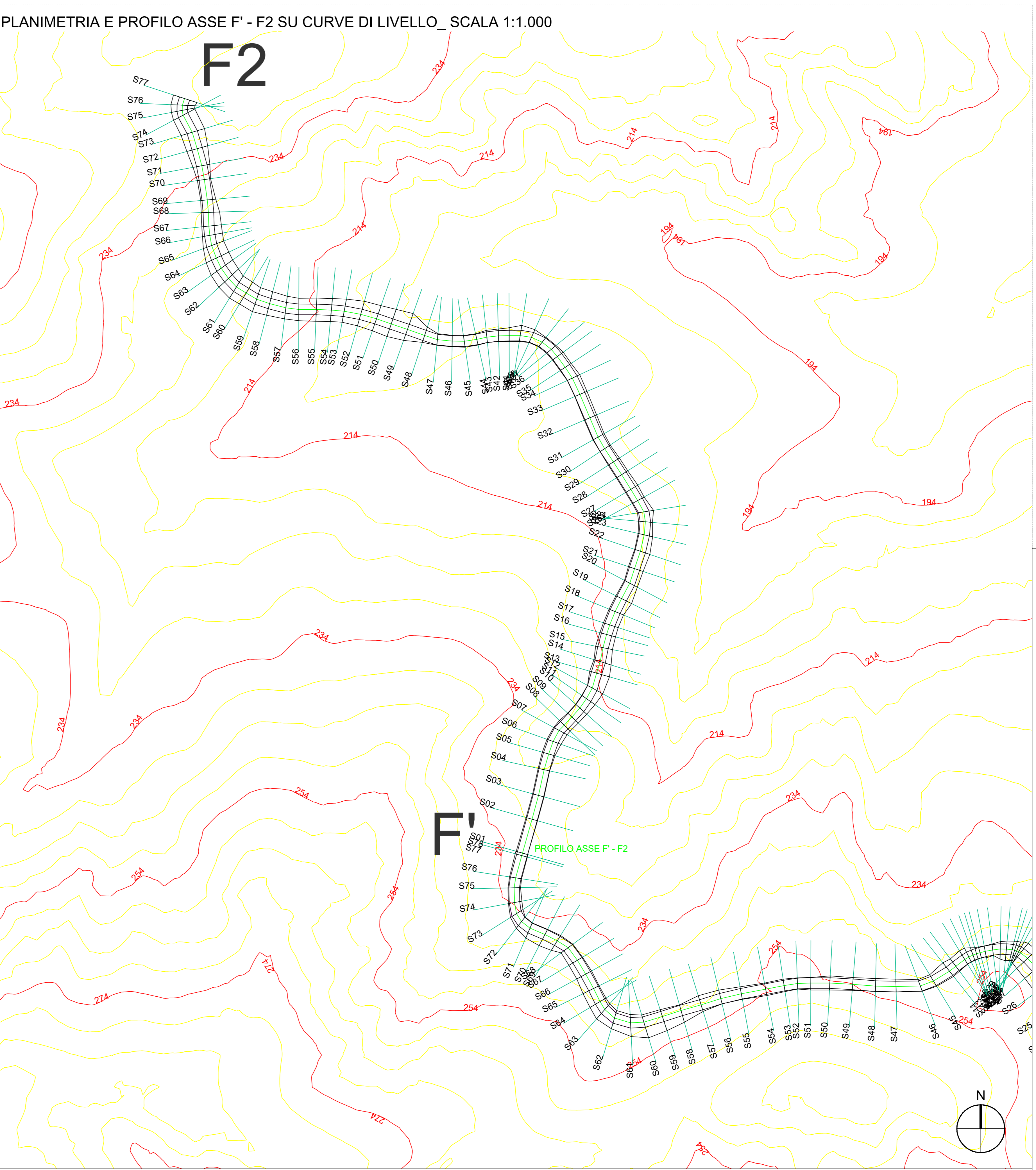
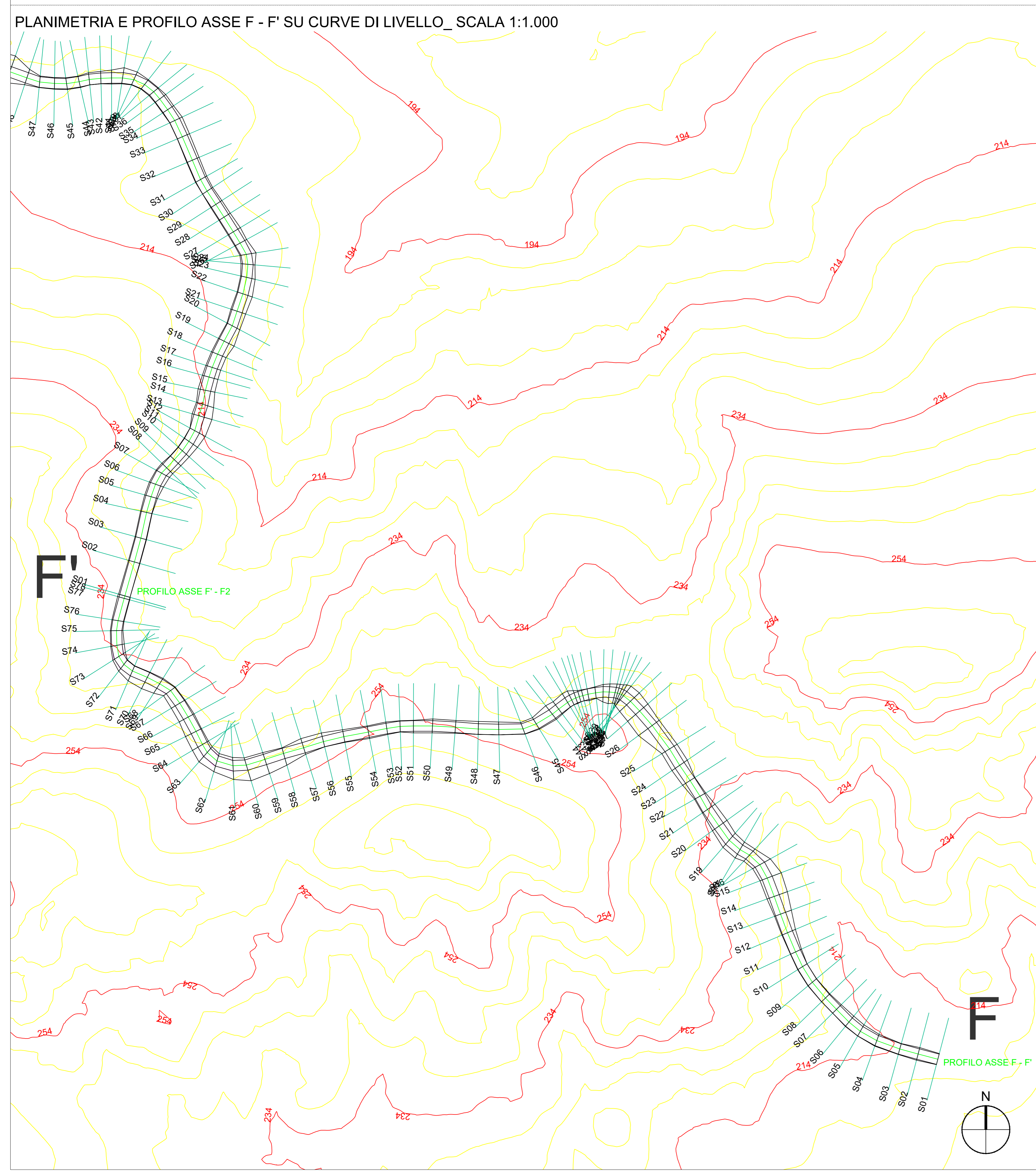
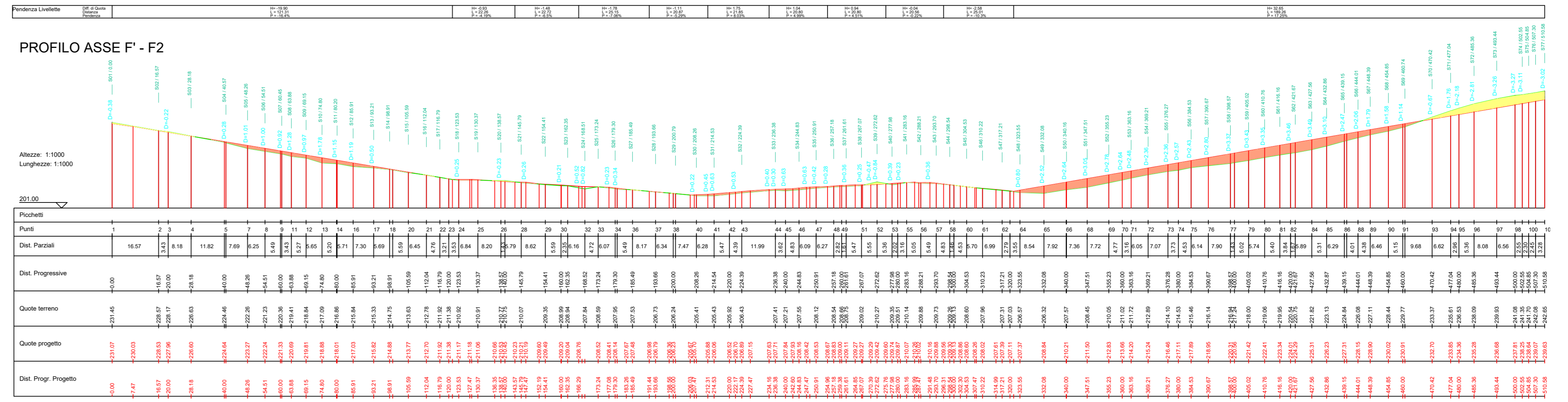
PROFILO ASSE F - F'
Caratteristiche Tracciato di Progetto

Quota Monte	256.64
Quota Valle	211.81
Lung. Proiezione	532.53
Lung. Sviluppo	537.34
Dislivello	43.83
Pendenza Minima	-1.17 %
Pendenza Massima	15.35 %
Pendenza Media	9.69 %



PROFILO ASSE F' - F2
Caratteristiche Tracciato di Progetto

Quota Monte	239.63
Quota Valle	200.67
Lung. Proiezione	510.58
Lung. Sviluppo	515.58
Dislivello	33.96
Pendenza Minima	0.16 %
Pendenza Massima	17.25 %
Pendenza Media	7.37 %

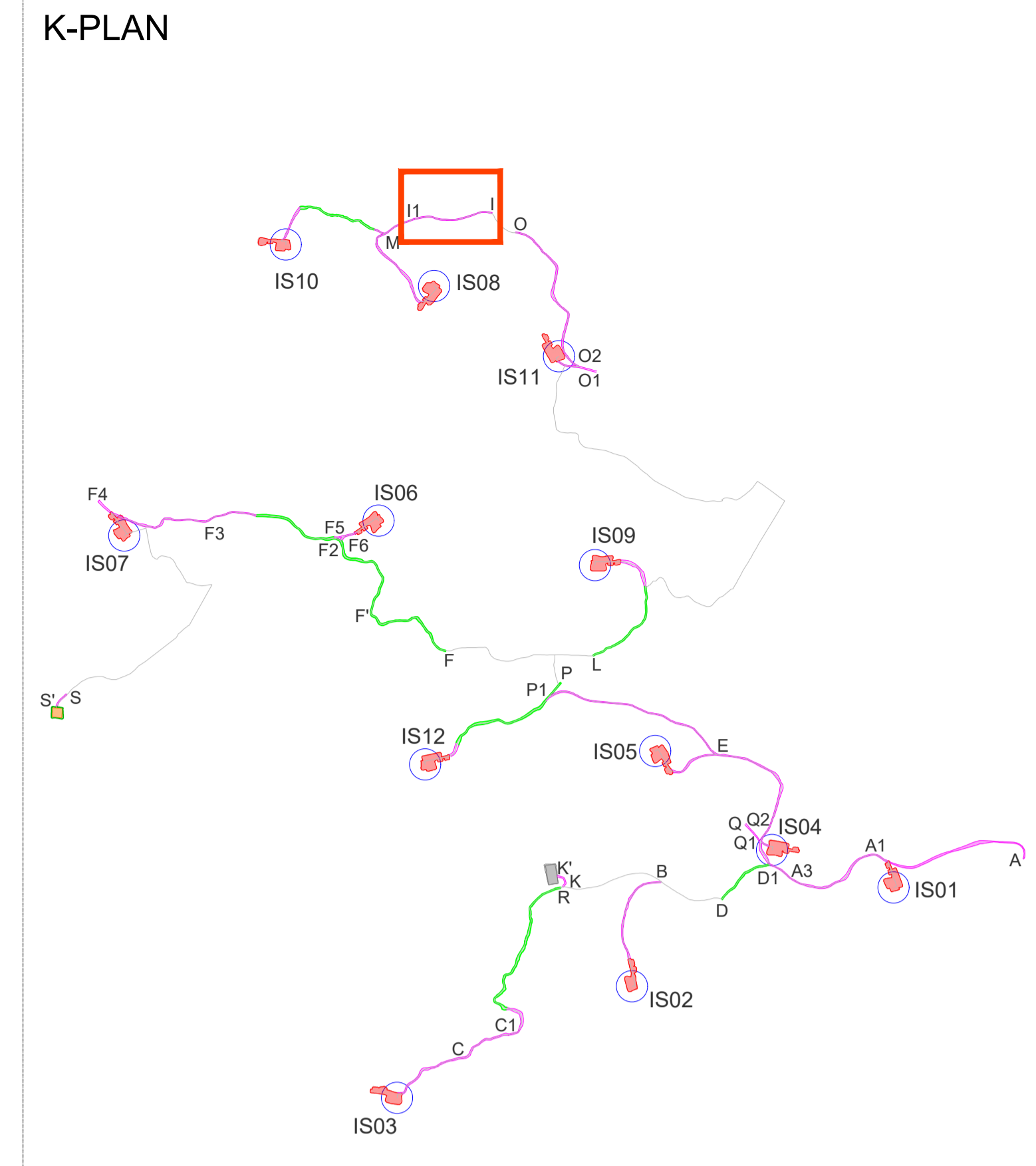
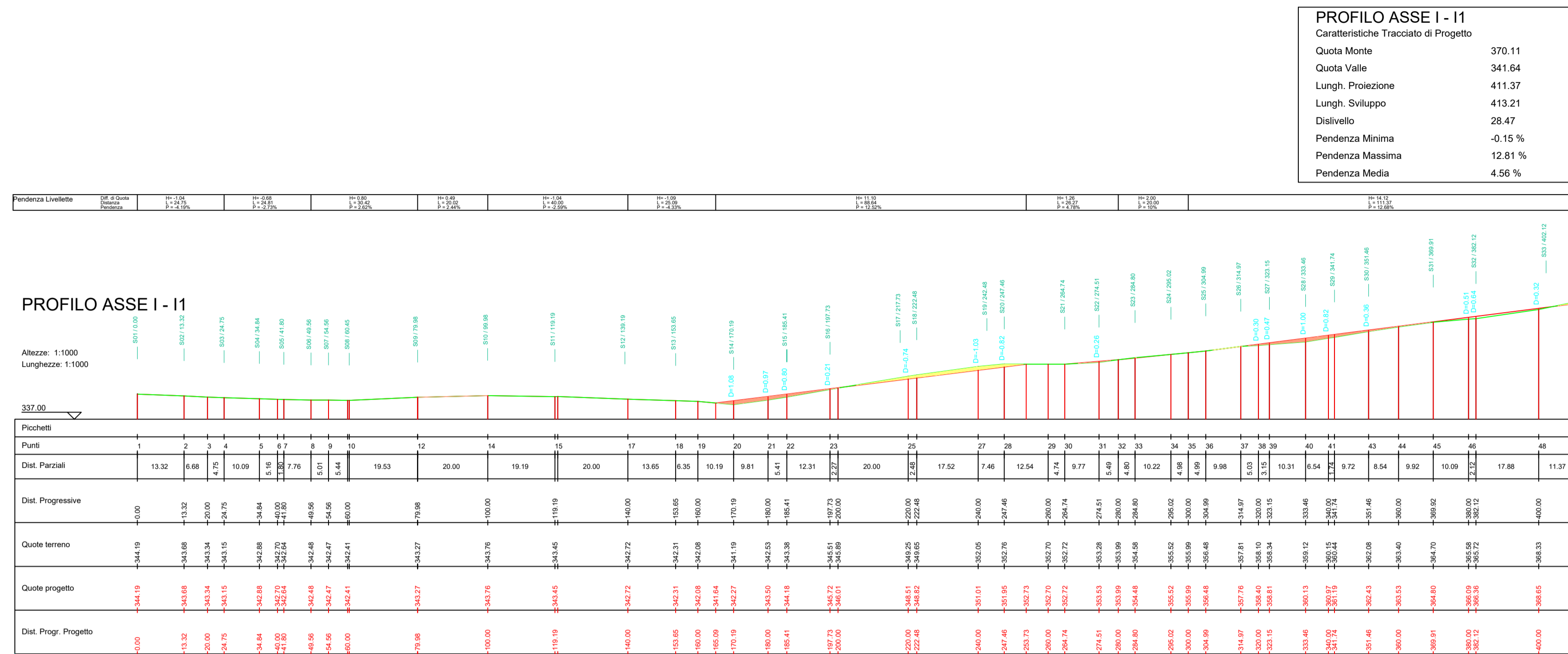


AUTORIZZAZIONE UNICA REGIONALE - ART. 12 DEL LGS. N. 387/2003

REGIONE BASILICATA
Progetto Definitivo
Parco Eolico Ischia Finata

Titolo elaborato:
PLANIMETRIA E PROFILI LONGITUDINALI STRADA DI ACCESSO E PIAZZOLA IS01...IS12, SEU E AREA CANTIERE

SS	PD	GD	Prima Emissione	01/07/2024	00
REDDATO	CONTR.	APPROV.	DESCRIZIONE REVISIONE DOCUMENTO	DATA	REV
PROPONENTE			CONSULENZA		
ETESIA PRIME SRL			Via A. De Gasperi n. 8 74023 Grottaglie (TA)		
Via A. De Gasperi n. 8 74023 Grottaglie (TA)			Ing. Gaetano D'Oronzio		
Codice ISOC045			Formato A0 Scala 1:1000 Foglio 20/23		



LEGENDA

Porzione di sterro


Porzione di riporto

NOTA:

Per maggiori dettagli si rimanda agli elaborati:

- ISOC039 Planimetria generale impianto (costruzione) su CTR;
- ISOC047 Pianta e sezione tipo piazzola (cantiere e esercizio).

PLANIMETRIA E PROFILO ASSE I - I1 SU CURVE DI LIVELLO_SCALE 1:1.000



AUTORIZZAZIONE UNICA REGIONALE - ART. 12 DEL LGS. N. 387/2003

REGIONE BASILICATA
Progetto Definitivo

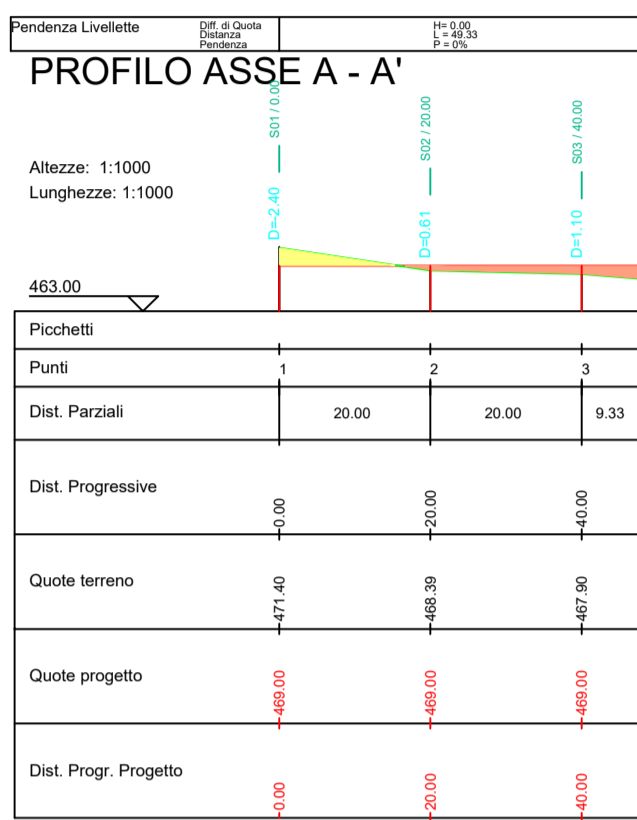
Parco Eolico Ischia Finata

Titolo elaborato:

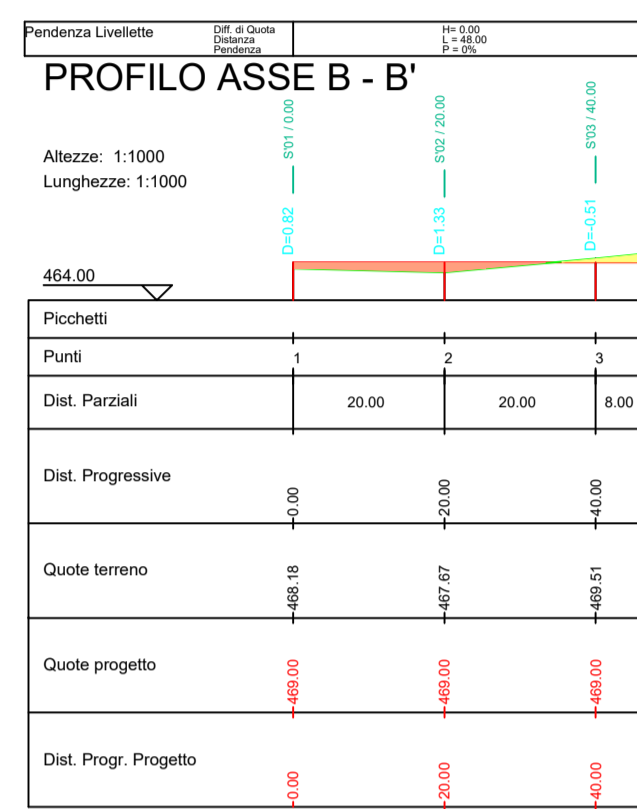
**PLANIMETRIA E PROFILI LONGITUDINALI
STRADA DI ACCESSO E PIAZZOLA IS01...IS12,
SEU E AREA CANTIERE**

SS	PD	GD	Prima Emissione	01/07/2024	00
REDATTO	CONTR.	APPROV.	DESCRIZIONE REVISIONE DOCUMENTO	DATA	REV
<p>PROPONENTE</p> <p>ETESIA PRIME SRL</p> <p>Via A. De Gasperi n. 8 74023 Grottaglie (TA)</p>			<p>CONSULENZA</p> <p>ecodador build a renewable future</p> <p>GECODOR SRL Via A. De Gasperi n. 8 74023 Grottaglie (TA)</p> <p>PROGETTISTA Ing. Gaetano D'Oronzio</p>		
Codice ISOC045		Formato A1	Scala 1:1000	Foglio 21/23	

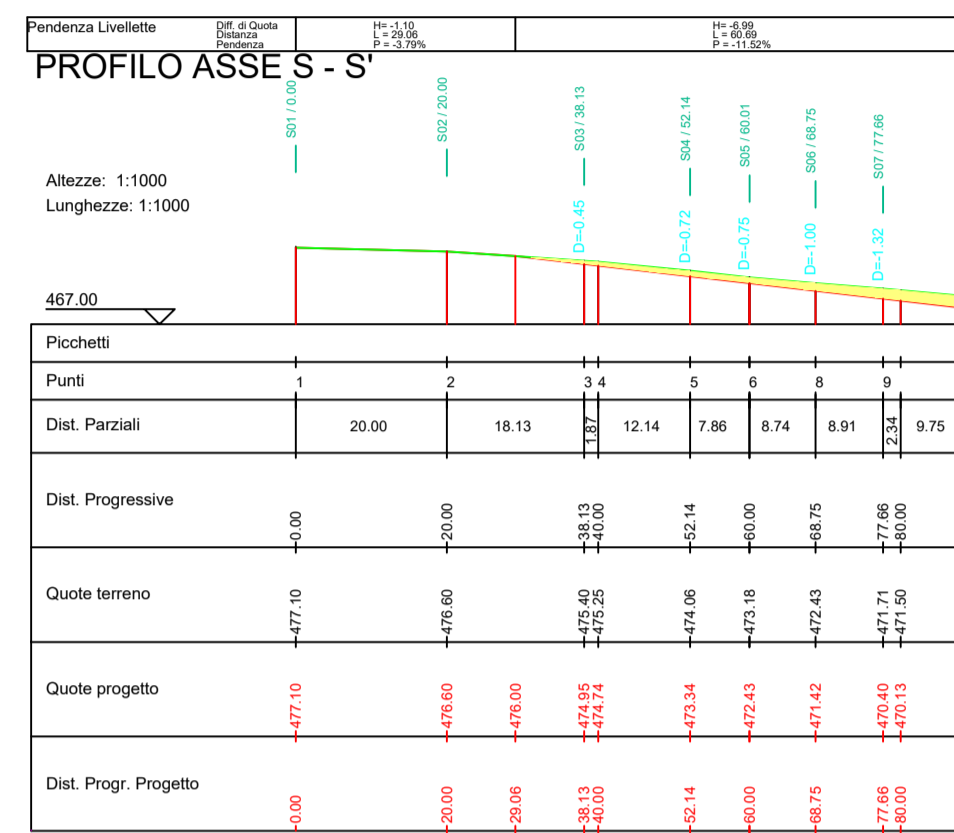
PROFILO ASSE A - A'	
Caratteristiche Tracciato di Progetto	
Quota Monte	469.00
Quota Valle	469.00
Lungh. Proiezione	49.33
Lungh. Sviluppo	49.33
Dislivello	0.00
Pendenza Minima	0.00 %
Pendenza Massima	0.00 %
Pendenza Media	0.00 %



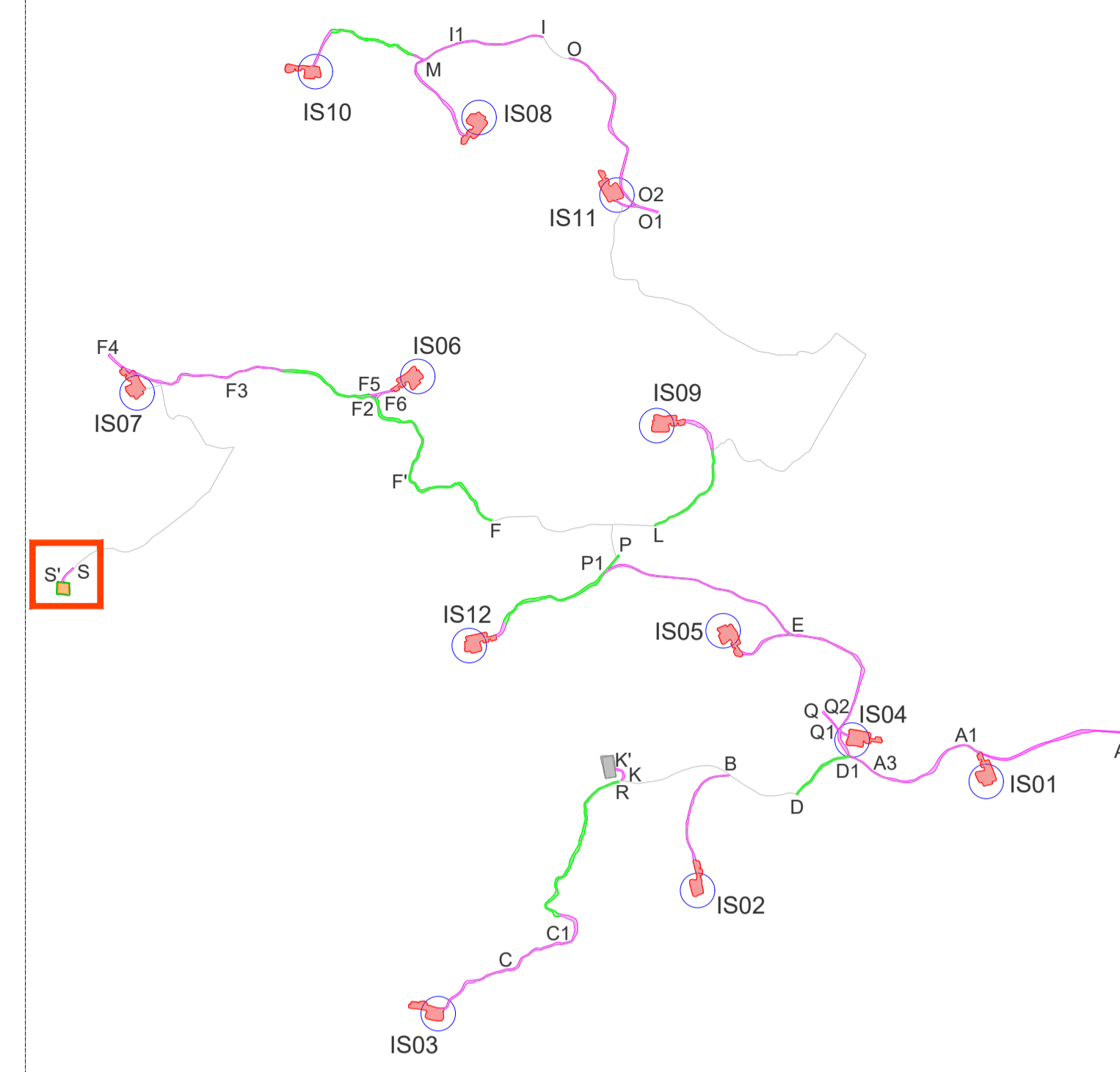
PROFILO ASSE B - B'	
Caratteristiche Tracciato di Progetto	
Quota Monte	469.00
Quota Valle	469.00
Lungh. Proiezione	48.00
Lungh. Sviluppo	48.00
Dislivello	0.00
Pendenza Minima	0.00 %
Pendenza Massima	0.00 %
Pendenza Media	0.00 %



PROFILO ASSE S - S'	
Caratteristiche Tracciato di Progetto	
Quota Monte	477.10
Quota Valle	469.00
Lungh. Proiezione	89.75
Lungh. Sviluppo	90.18
Dislivello	8.10
Pendenza Minima	-2.52 %
Pendenza Massima	-11.52 %
Pendenza Media	6.88 %



K-PLAN



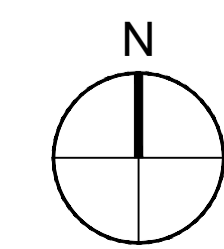
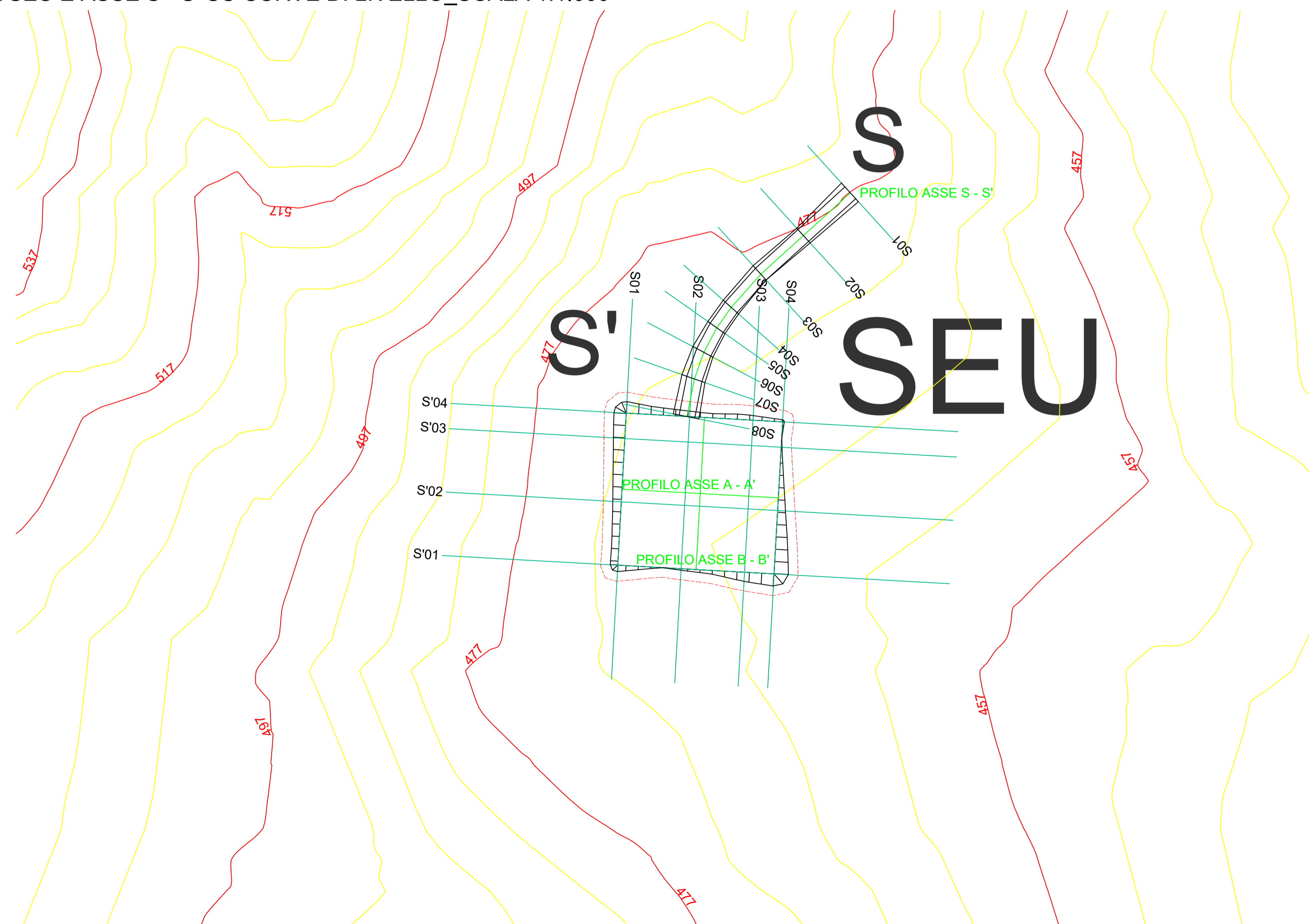
LEGENDA

- Buffer cantiere
- Porzione di sterro
- Porzione di riporto

NOTA:

Per maggiori dettagli si rimanda agli elaborati:
 - ISOC039 Planimetria generale impianto (costruzione) su CTR;
 - ISOC047 Pianta e sezione tipo piazzola (cantiere e esercizio).

PLANIMETRIA E PROFILO AREA SEU E ASSE S - S' SU CURVE DI LIVELLO_SCALE 1:1.000



AUTORIZZAZIONE UNICA REGIONALE - ART. 12 DEL LGS. N. 387/2003



Parco Eolico Ischia Finata

PLANIMETRIA E PROFILI LONGITUDINALI STRADA DI ACCESSO E PIAZZOLA IS01...IS12, SEU E AREA CANTIERE

SS	PD	GD	Prima Emissione	01/07/2024	00
REDATTO	CONTR.	APPROV.	DESCRIZIONE REVISIONE DOCUMENTO	DATA	REV

<p>PROPONENTE</p> <p>ETESIA PRIME SRL</p> <p>Via A. De Gasperi n. 8 74023 Grottaglie (TA)</p>	<p>CONSULENZA</p> <p>ecodador build a renewable future</p> <p>GECODOR SRL Via A. De Gasperi n. 8 74023 Grottaglie (TA)</p> <p>PROGETTISTA Ing. Gaetano D'Oronzio</p>
<p>Codice ISOC045</p>	<p>Formato A1</p> <p>Scala 1:1000</p> <p>Foglio 22/23</p>

