SEZIONE TIPO PIAZZOLA A MEZZA COSTA
Scala 1:50

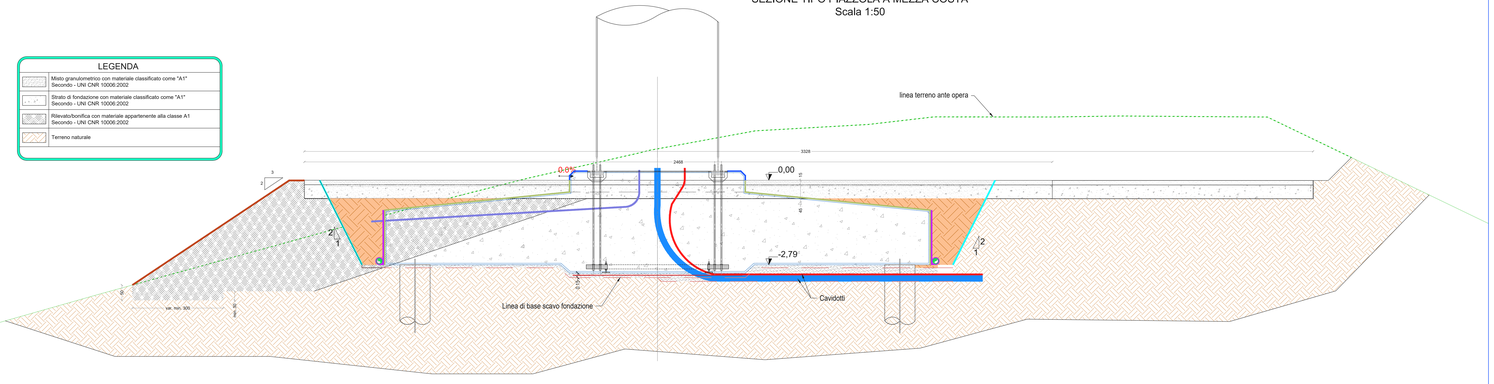

SEZIONE TIPO B-B PIAZZOLA IN SCAVO
Scala 1:100

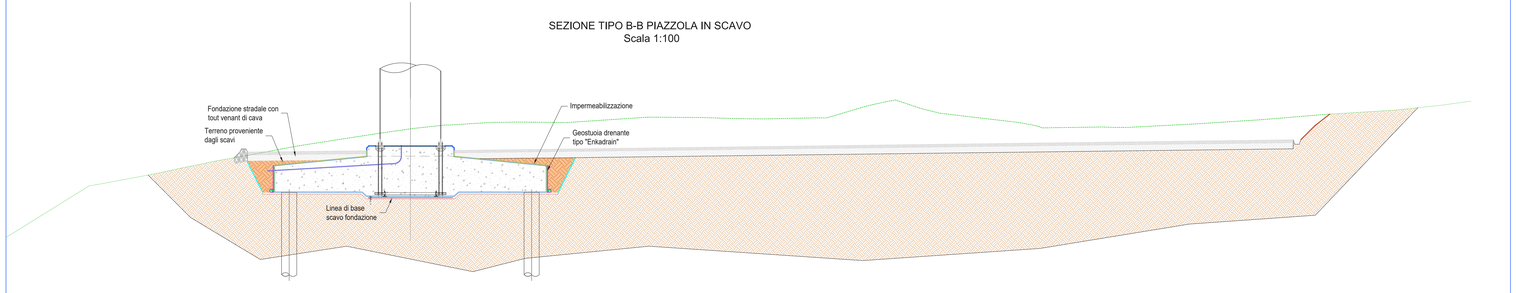

PIAZZOLA ANTE OPERAM
scala 1:500

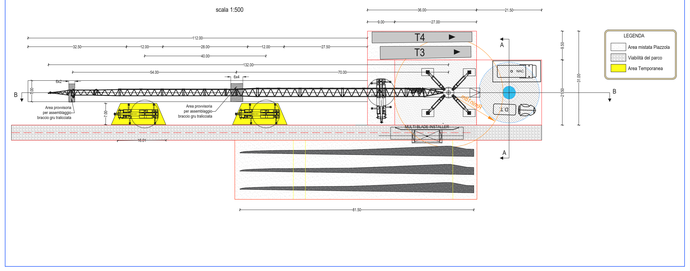

PIAZZOLA POST OPERAM
scala 1:500

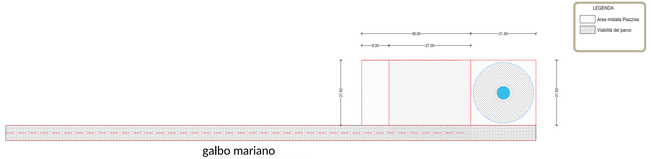

galbo mariano
02.08.2024 15:34:29
GMT+02:00

LEGENDA

	Misto granulometrico con materiale classificato come "A1" Secondo - UNI CNR 10006:2002avente dimensione massima non superiore a 30 mm e passante 2 mm compreso fra il 25% e 50%, passante 0,4 mm compreso tra il 15% e il 30%, e passante 0,075 compreso tra il 5% e il 15% (VEDI TABELLA UNI-EN 10006).
	Fondazione stradale eseguita con tout-venant di cava, costituiti da materialiritrovandosi alle norme CNR-UNI 10006- classificato A1, inclusi tutti i magisteri occorrentiper portarlo all'umidità ottima, nonchè il costipamento fino a raggiungere l95% della densità AASHO modificata, compreso altresì ogni onere perdare il lavoro completo ed eseguito a perfetta regola d'arte. Misurato aspessore finito dopo costipamento e per distanza dalle cave fino a 5 km per strade in ambito extraurbano
	Rilevato/bonifica con materiale appartenente alla classae A1 Secondo - UNI CNR 10006:2002, per la formazione di corpo stradale e sue dipendenze, per colmate specificatamente ordinate ed altre opere consimili, con idonee materie provenienti, a cura e spese dell'impresa, da cave regolarmente autorizzate e site a distanza non superiore ai 5 km dal cantiere, accettate dalla D.L., compreso il trasporto delle materie dalle cave al cantiere, eseguito a strati orizzontali di 30 cm disposti secondo le sagome prescritte, compreso il compattamento del materiale del rilevato eseguito per ogni singolo strato fino a raggiungere una densità superiore a 90% di quella massima ottenuta con riferimento con la prova AASHO modificata, a carico dell'impresa, per gli strati più bassi ed al 95% per lo strato superiore, di spessore non inferiore a 40 cm, compresa la fornitura dell'acqua occorrente e compresa altresì la formazione dei cigli, delle banchine e delle scarpate, ed ogni altro onere per dare il rilevato compiuto a regola d'arte.
	Terreno naturale

galbo mariano
02.08.2024
15:34:29
GMT+02:00

"PARCO EOLICO SENNORI (SS)"
Progetto per la realizzazione di un parco eolico con potenza pari a 42 MW sito nel Comune di Sennori (SS) con opere di connessione alla RTN nel Comune di Targu (SS)

COMMITTENTE: Edison Rinnovabili S.p.A.

PROGETTAZIONE: Hydro Engineering s.r.l. Via Giovanni Pico della Mirandola, 39 - 00144 Roma - C.F. e P.IVA 14243311009

TITOLO ELABORATO	PIAZZOLE AEROGENERATORI	SCALA	Varie		
		COMMESSA	SVIL- 1000190562		
		CODFICA DOCUMENTO	SEN-PD-D-27_00		
4					
3					
2					
1					
0	PRIMA EMISSIONE	07/2024	LY	VF	MG
REV.	DESCRIZIONE	DATA	REDATTO	VERIFICATO	APPROVATO

1 2 3 4 5 6 7 8 9 10 11 12 13 14 15 16 17

Questo disegno non può essere riprodotto, nè utilizzato altrove, nè ceduto a terzi in tutto o in parte senza il consenso scritto degli autori.

ISO A2x4