





"PARCO EOLICO SENNORI (SS)"

Progetto per la realizzazione di un parco eolico con potenza pari a 42 MW sito nel Comune di Sennori (SS) con opere di connessione alla RTN nel Comune di Tergu (SS)

 Edison Rinnovabili S.p.A.		COMMITTENTE PROGETTAZIONE  Hydro Engineering s.p.a. di Damiano e Mariano Galbo via Rossati, 39 91011 Alcamo (TP) Italy  			
TITOLO ELABORATO SEZIONI STRADALI ASSE SEN-02		SCALA 1:250	COMMESSA SVIL- 1000190562		
		CODIFICA DOCUMENTO SEN-PD-D32_00			
4					
3					
2					
1					
0	PRIMA EMISSIONE	07/2024	FB	DG	MG
REV.	DESCRIZIONE	DATA	REDATTO	VERIFICATO	APPROVATO
1					
2					
3					
4					
5					
6					
7					
8					
Questo disegno non può essere riprodotto, nè utilizzato altrove, nè ceduto a terzi in tutto o in parte senza il consenso scritto degli autori					

SCAVI E BONIFICHE	
STERRO	2,014 m ²
SCOTICO	1,587 m ²
FOSSO	0,106 m ²
RILEVATI	
TERRENO VEGETALE	0,015 m ²
SOVRASTRUTTURA STRADALE	
CASSONETTO	5,000 m

SEZIONE N.: 6
 QT. PROGETTO: 410,085
 DIST.PROG.: 75,000
 DIST.PREC.: 15,000
 DIST.SUCC.: 15,000

SCALA 1:250

QT.RIF. 381,000



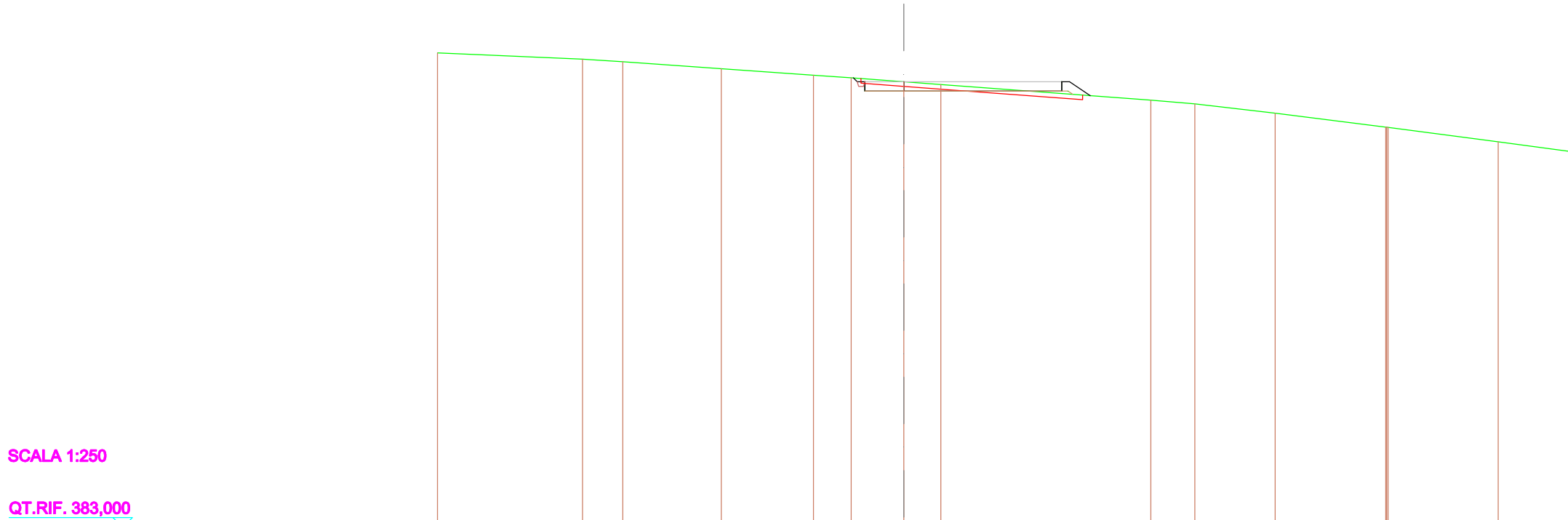
QUOTE TERRENO	411,96	411,90		411,46	411,32	411,14		410,17	410,01	409,76		409,20		407,91	407,80		406,24
DIST.PARZIALI TERRENO	1,51	7,92	2,41	2,56	15,60	2,49	3,49	6,84	9,58	0,76	12,39						
QUOTE PROGETTO								410,37	410,08	409,48	410,08	409,48	410,08	409,48			
DIST.PARZIALI PROGETTO								2,50	2,50								

SCAVI E BONIFICHE	
STERRO	1,721 m ²
SCOTICO	4,275 m ²
FOSSO	0,098 m ²
RILEVATI	
RILEVATO	1,877 m ²
TERRENO VEGETALE	1,029 m ²
SOVRASTRUTTURA STRADALE	
CASSONETTO	12,666 m

SEZIONE N.: 8
 QT. PROGETTO: 411,856
 DIST.PROG.: 105,000
 DIST.PREC.: 15,000
 DIST.SUCC.: 15,000

SCALA 1:250

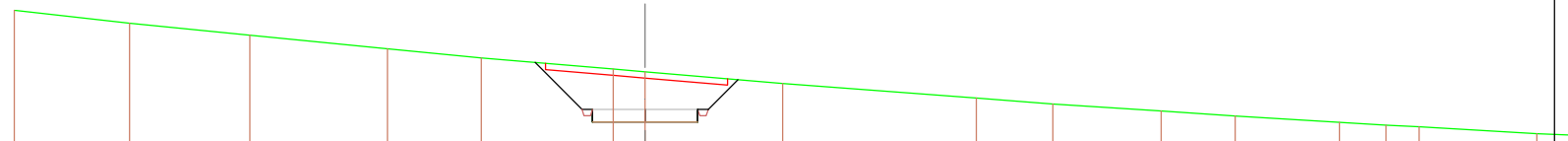
QT.RIF. 383,000



QUOTE TERRENO	413,52	413,11	412,94	412,50	412,08	411,92	411,66	411,49	410,48	410,23	409,63	408,75	408,74	408,72	407,79
DIST.PARZIALI TERRENO		9,35	2,58	6,33	5,94	2,42	3,38	2,38	13,51	2,84	5,16	7,10	7,08		
QUOTE PROGETTO						411,91	411,66	411,66		411,06	411,66	411,66	410,77		
DIST.PARZIALI PROGETTO							2,50		10,17		1,33				

SCAVI E BONIFICHE	
STERRO	14,491 m ²
SCOTICO	2,593 m ²
FOSSO	0,240 m ²
SOVRASTRUTTURA STRADALE	
CASSONETTO	5,000 m

SEZIONE N.: 12
 QT. PROGETTO: 411,617
 DIST.PROG.: 185,000
 DIST.PREC.: 15,000
 DIST.SUCC.: 15,000



SCALA 1:250

QT.RIF. 385,000

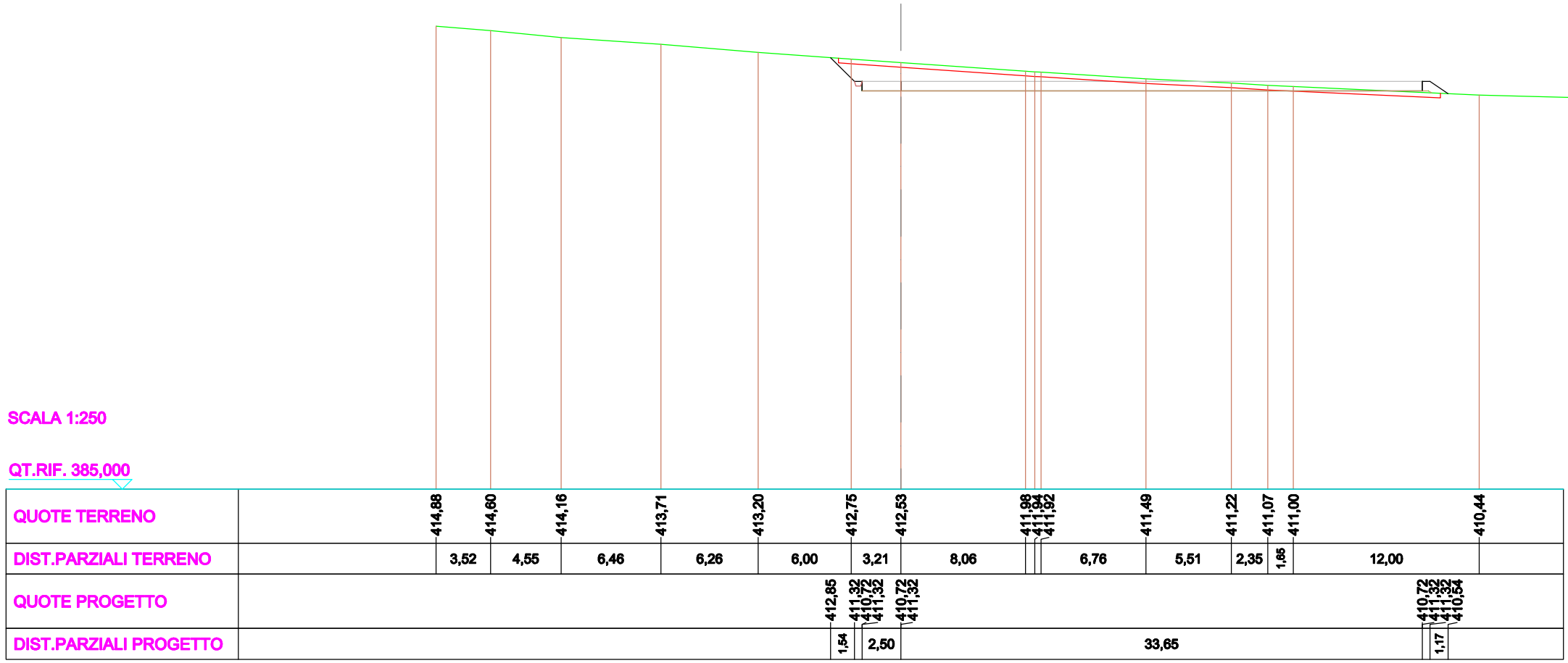
QUOTE TERRENO		416,32	415,72	415,14	414,50	414,07	413,53	413,41	412,85	412,16	411,87	411,55	411,30	411,01	410,88	410,80	
DIST.PARZIALI TERRENO			5,48	5,73	6,53	4,46	6,28	1,51	6,55	9,20	3,63	5,16	3,52	4,96	2,21	1,57	
QUOTE PROGETTO							413,65	411,62	411,62	411,62	411,62	411,62	411,62	411,62	411,62	411,62	413,03
DIST.PARZIALI PROGETTO							2,23	2,50	2,50	1,41							

SCAVI E BONIFICHE	
STERRO	23,117 m ²
SCOTICO	11,658 m ²
FOSSO	0,120 m ²
RILEVATI	
RILEVATO	2,012 m ²
TERRENO VEGETALE	0,899 m ²
SOVRASTRUTTURA STRADALE	
CASSONETTO	36,163 m

SEZIONE N.: 14
 QT. PROGETTO: 411,317
 DIST.PROG.: 195,000
 DIST.PREC.: 15,000
 DIST.SUCC.: 15,000

SCALA 1:250

QT.RIF. 385,000

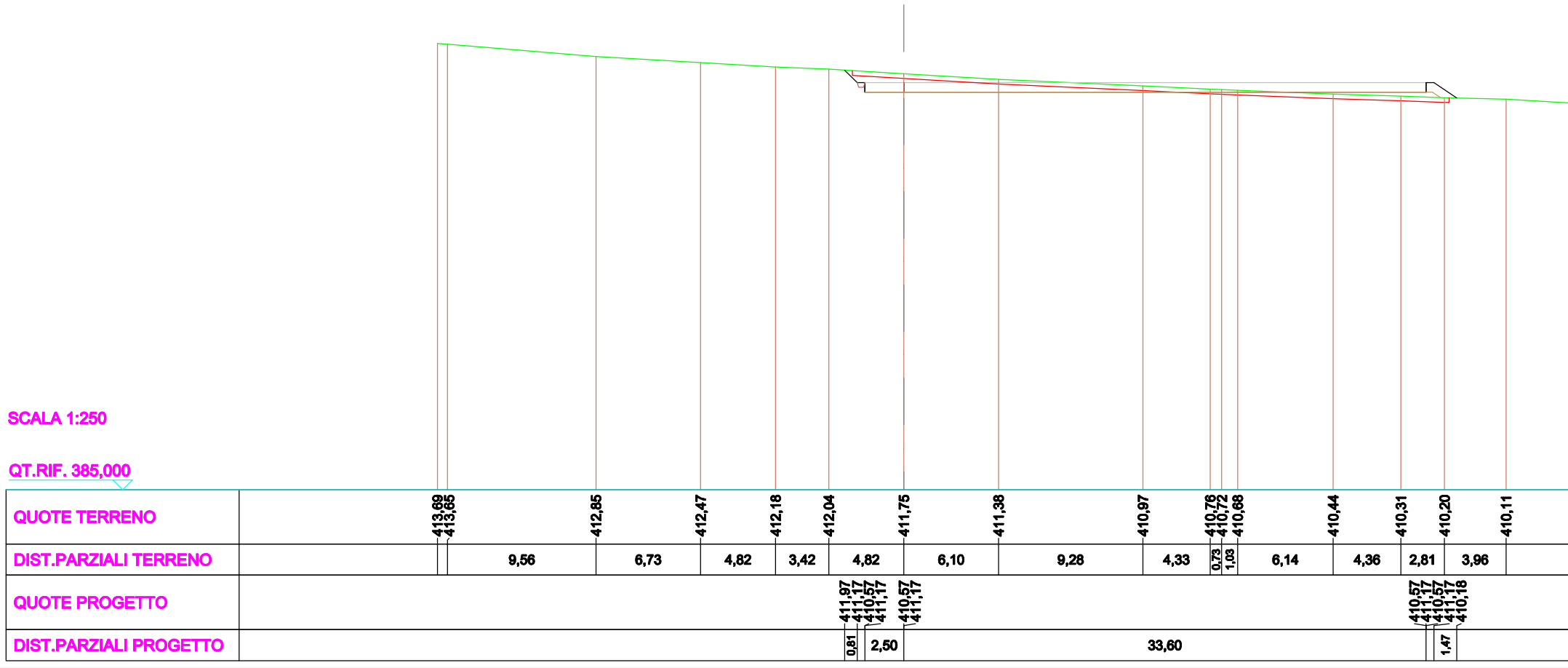


SCAVI E BONIFICHE	
STERRO	10,027 m ²
SCOTICO	11,515 m ²
FOSSO	0,120 m ²
RILEVATI	
RILEVATO	5,860 m ²
TERRENO VEGETALE	1,103 m ²
SOVRASTRUTTURA STRADALE	
CASSONETTO	36,100 m

SEZIONE N.: 15
 QT. PROGETTO: 411,167
 DIST.PROG.: 210,000
 DIST.PREC.: 15,000
 DIST.SUCC.: 15,000

SCALA 1:250

QT.RIF. 385,000



SCAVI E BONIFICHE	
SCOTICO	11,569 m ²
RILEVATI	
RILEVATO	14,137 m ²
TERRENO VEGETALE	1,829 m ²
SOVRASTRUTTURA STRADALE	
CASSONETTO	26,548 m

SEZIONE N.: 16
 QT. PROGETTO: 411,017
 DIST.PROG.: 225,000
 DIST.PREC.: 15,000
 DIST.SUCC.: 13,591

SCALA 1:250

QT.RIF. 382,000



QUOTE TERRENO	411,91	411,61	411,41	411,31	410,98	410,83	410,67	410,52	410,53	410,27	410,15	408,44	408,32	408,23	408,80
DIST.PARZIALI TERRENO	6,93	4,38	1,79	6,13	4,35	6,43	3,56	2,27	6,92	4,87	12,74	1,88	2,65	4,52	
QUOTE PROGETTO						410,80	411,02	410,42	411,02	410,42	411,02	410,42	411,02	409,65	
DIST.PARZIALI PROGETTO						2,50			24,05			2,05			

SCAVI E BONIFICHE	
SCOTICO	13,574 m ²
RILEVATI	
RILEVATO	59,287 m ²
TERRENO VEGETALE	5,305 m ²
SOVRASTRUTTURA STRADALE	
CASSONETTO	26,500 m

SEZIONE N.: 17
 QT. PROGETTO: 410,882
 DIST.PROG.: 238,591
 DIST.PREC.: 13,591

SCALA 1:250

QT.RIF. 381,000

QUOTE TERRENO	410,18	409,97	409,87	409,54	409,36	409,30	409,29	409,20	408,98	408,64	408,62	408,56	407,19	406,95	406,53
DIST.PARZIALI TERRENO	8,69	2,53	5,69	4,04	9,04	1,28	1,96	5,21	7,06	16,62	2,89	4,10			
QUOTE PROGETTO						409,33	410,88	410,88	410,88	410,88	410,88	410,88	407,47		
DIST.PARZIALI PROGETTO						2,32	2,50		24,00		5,11				

1 2 3 4 5 6 7 8

A

A

B

B

C

C

D

D

E

E

F

F

"PARCO EOLICO SENNORI (SS)"

Progetto per la realizzazione di un parco eolico con potenza pari a 42 MW sito nel Comune di Sennori (SS) con opere di connessione alla RTN nel Comune di Tergu (SS)

COMMITTENTE



PROGETTAZIONE

Hydro Engineering s.s.
di Damiano e Mariano Galbo
via Rossati, 39
91011 Alcamo (TP) Italy



TITOLO ELABORATO

SEZIONI STRADALI ASSE GIRO 01

SCALA

1:250

COMMESSA

SVIL- 1000190562

CODIFICA DOCUMENTO

SEN-PD-D32_00

4					
3					
2					
1					
0	PRIMA EMISSIONE	07/2024	FB	DG	MG

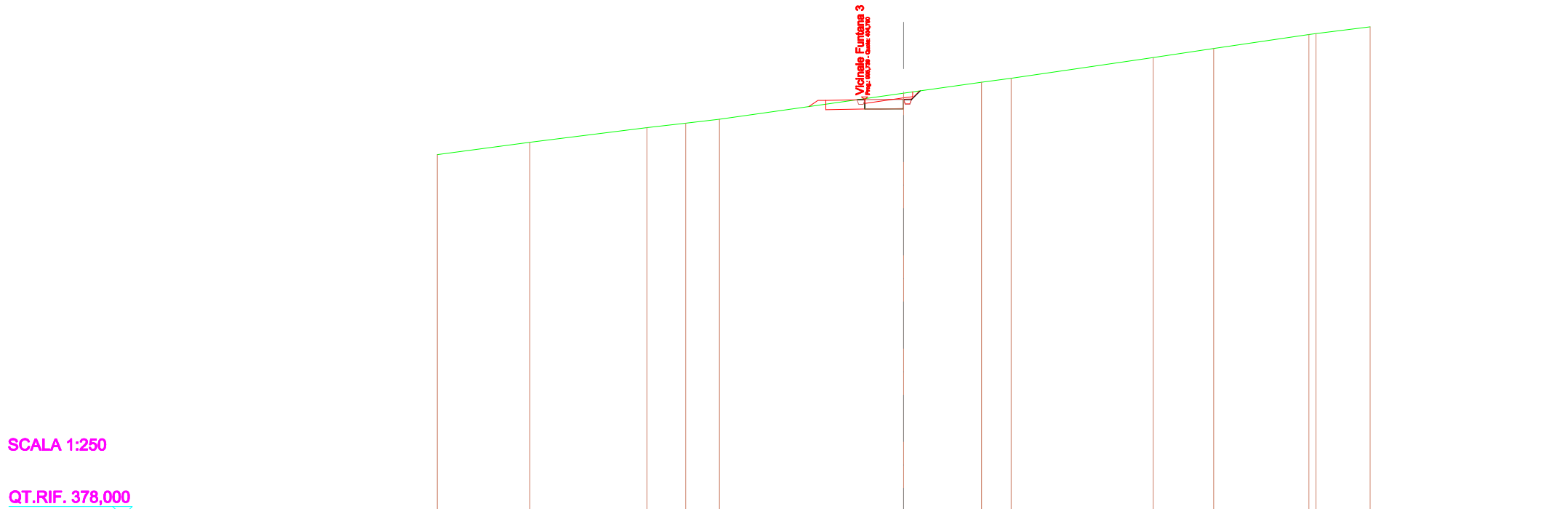
REV.	DESCRIZIONE	DATA	REDATTO	VERIFICATO	APPROVATO
1					
2					
3					
4					
5					
6					
7					
8					
9					
10					
11					
12					
13					
14					
15					
16					
17					

Questo disegno non può essere riprodotto, nè utilizzato altrove, nè ceduto a terzi in tutto o in parte senza il consenso scritto degli autori

1 2 3 4 5 6 7 8

SCAVI E BONIFICHE	
STERRO	1,587 m ²
SCOTICO	0,923 m ²
FOSSO	0,240 m ²
RILEVATI	
TERRENO VEGETALE	0,000 m ²
SOVRASTRUTTURA STRADALE	
CASSONETTO	2,500 m

SEZIONE N.: 1
 QT. PROGETTO: 404,794
 DIST.PROG.: 0,000
 DIST.SUCC.: 14,633



SCALA 1:250

QT.RIF. 378,000

QUOTE TERRENO	401,26	402,05	402,99	403,28	403,55		405,22	405,92	406,18		407,51	408,08	408,99	409,05	409,48
DIST.PARZIALI TERRENO		5,95	7,54	2,48	2,17	11,85	5,01	1,91	9,14	3,90	6,12	3,48			
QUOTE PROGETTO							404,80	404,79	404,78	404,78	404,78	404,78	404,78	404,78	405,37
DIST.PARZIALI PROGETTO							2,50								

SCAVI E BONIFICHE	
STERRO	5,305 m ²
SCOTICO	2,320 m ²
FOSSO	0,152 m ²
SOVRASTRUTTURA STRADALE	
CASSONETTO	6,722 m

SEZIONE N.: 2
 QT. PROGETTO: 405,660
 DIST.PROG.: 14,633
 DIST.PREC.: 14,633
 DIST.SUCC.: 15,367

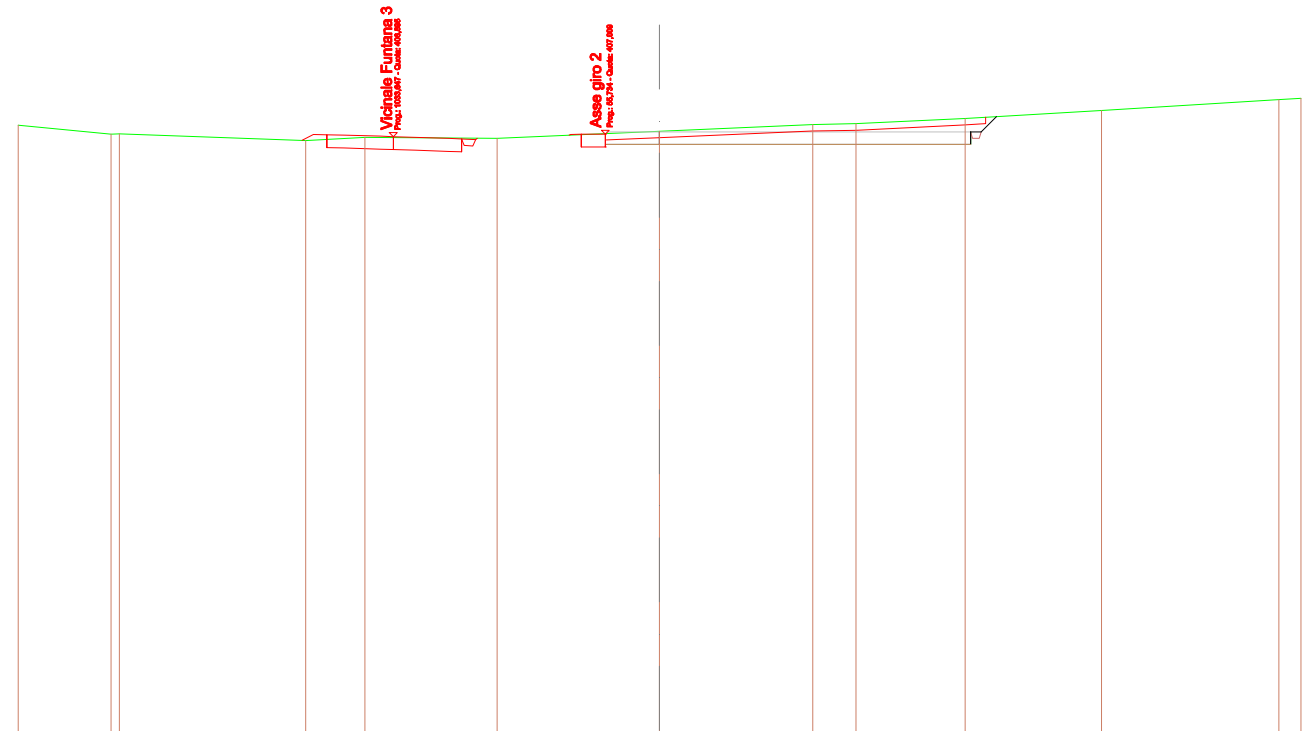
SCALA 1:250

QT.RIF. 378,000

QUOTE TERRENO		404,96		404,86 404,88		405,17		405,30 405,34 405,40		405,82		406,51		407,03		407,55		407,95		408,56
DIST.PARZIALI TERRENO		8,84	1,13	8,89	4,47	0,73	5,36	8,97	5,88	5,22	3,97	5,96								
QUOTE PROGETTO								405,08 405,66				405,08 405,66 405,96 406,16								
DIST.PARZIALI PROGETTO								6,72				1,01								

SCAVI E BONIFICHE	
STERRO	10,071 m ²
SCOTICO	5,329 m ²
FOSSO	0,120 m ²
SOVRASTRUTTURA STRADALE	
CASSONETTO	17,052 m

SEZIONE N.: 3
 QT. PROGETTO: 407,122
 DIST.PROG.: 30,000
 DIST.PREC.: 15,367
 DIST.SUCC.: 14,619



SCALA 1:250

QT.RIF. 379,000

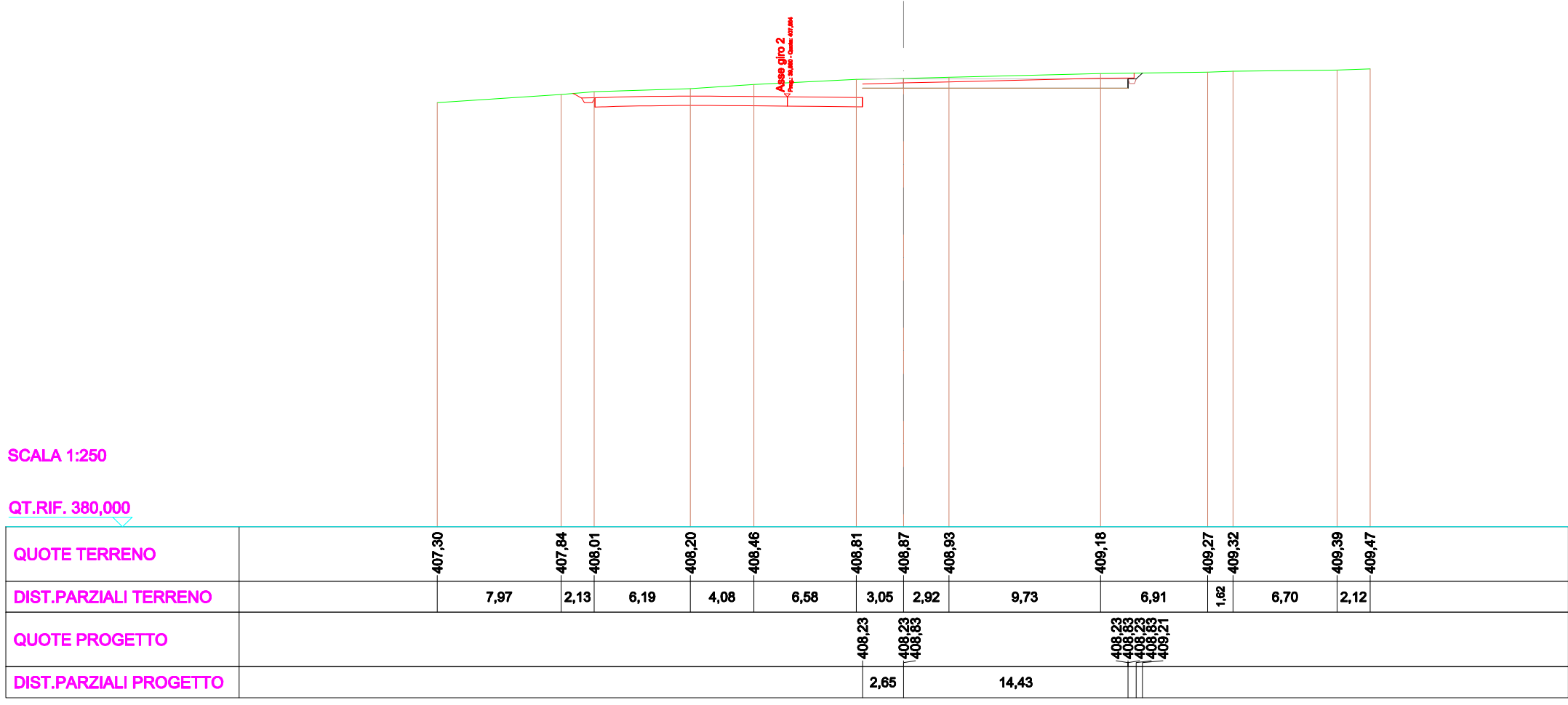
QUOTE TERRENO		407,42	407,02 407,03		406,72	406,87		406,81		407,14		407,46	407,49		407,75		408,12		408,62 408,68
DIST.PARZIALI TERRENO		4,35		8,73	2,76	6,19		7,59		7,17		2,02	5,11		6,38		8,30		1,02
QUOTE PROGETTO								406,52		406,52 407,12					406,52 407,12 407,12 407,83				
DIST.PARZIALI PROGETTO								2,50				14,55							

SCAVI E BONIFICHE	
STERRO	8,272 m ²
SCOTICO	5,243 m ²
FOSSO	0,127 m ²
SOVRASTRUTTURA STRADALE	
CASSONETTO	17,074 m

SEZIONE N.: 4
 QT. PROGETTO: 408,834
 DIST.PROG.: 44,619
 DIST.PREC.: 14,619
 DIST.SUCC.: 15,381

SCALA 1:250

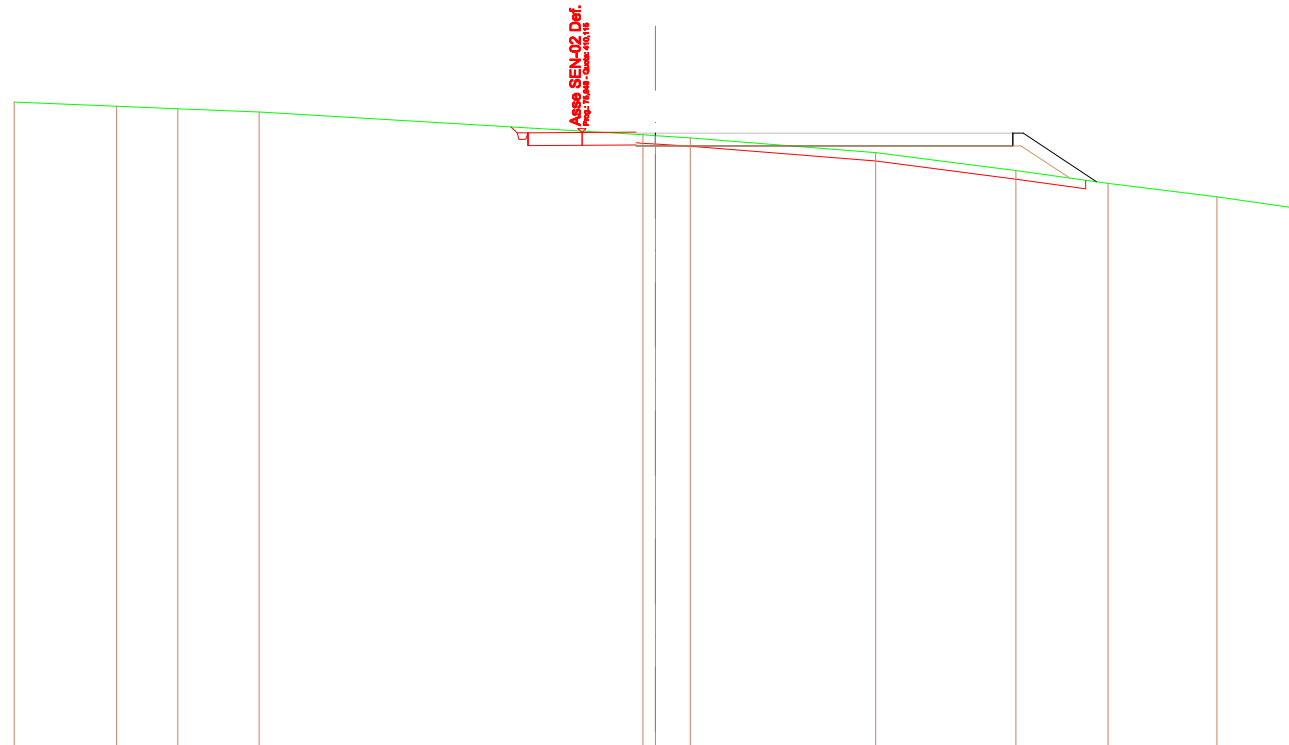
QT.RIF. 380,000



QUOTE TERRENO	407,30	407,84	408,01	408,20	408,46	408,81	408,87	408,93	409,18	409,27	409,32	409,39	409,47
DIST.PARZIALI TERRENO	7,97	2,13	6,19	4,08	6,58	3,05	2,92	9,73	6,91	1,62	6,70	2,12	
QUOTE PROGETTO						408,23	408,23	408,63	408,23	408,53	408,53	408,53	409,21
DIST.PARZIALI PROGETTO						2,65		14,43					

SCAVI E BONIFICHE	
STERRO	0,159 m ²
SCOTICO	8,420 m ²
RILEVATI	
RILEVATO	13,296 m ²
TERRENO VEGETALE	2,474 m ²
SOVRASTRUTTURA STRADALE	
CASSONETTO	17,621 m

SEZIONE N.: 5
 QT. PROGETTO: 410,091
 DIST.PROG.: 60,000
 DIST.PREC.: 15,381
 DIST.SUCC.: 14,724



SCALA 1:250

QT.RIF. 381,000

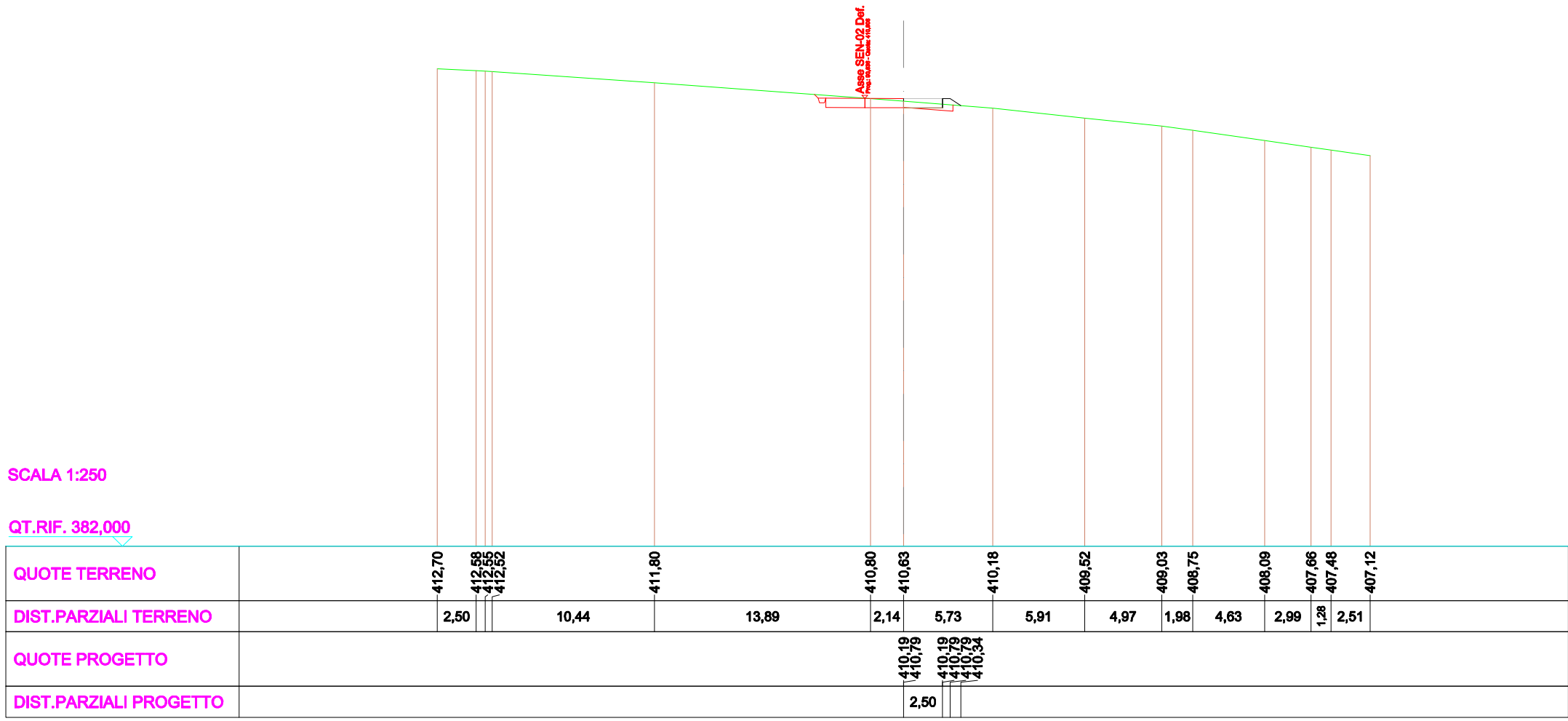
QUOTE TERRENO	411,54	411,34	411,22	411,07		410,02	409,98	409,87		409,18	408,33	407,73	407,11	406,57
DIST.PARZIALI TERRENO		4,79	2,86	3,80	17,96		1,83		8,66		6,57	4,31	5,08	3,74
QUOTE PROGETTO						409,49	409,19	410,09			409,49	410,09	409,49	410,09
DIST.PARZIALI PROGETTO						0,82			16,71			3,43		

SCAVI E BONIFICHE	
STERRO	0,010 m ²
SCOTICO	1,269 m ²
RILEVATI	
RILEVATO	0,156 m ²
TERRENO VEGETALE	0,591 m ²
SOVRASTRUTTURA STRADALE	
CASSONETTO	2,500 m

SEZIONE N.: 6
 QT. PROGETTO: 410,787
 DIST.PROG.: 74,724
 DIST.PREC.: 14,724

SCALA 1:250

QT.RIF. 382,000







QUOTE TERRENO	412,70	412,58	412,55	412,52	411,80	410,80	410,63	410,18	409,52	409,03	408,75	408,09	407,66	407,48	407,12
DIST.PARZIALI TERRENO	2,50			10,44		13,89	2,14	5,73	5,91	4,97	1,98	4,63	2,99	1,28	2,51
QUOTE PROGETTO							410,19	410,79	410,19	410,79	410,79	410,79	410,79	410,79	410,79
DIST.PARZIALI PROGETTO							2,50								



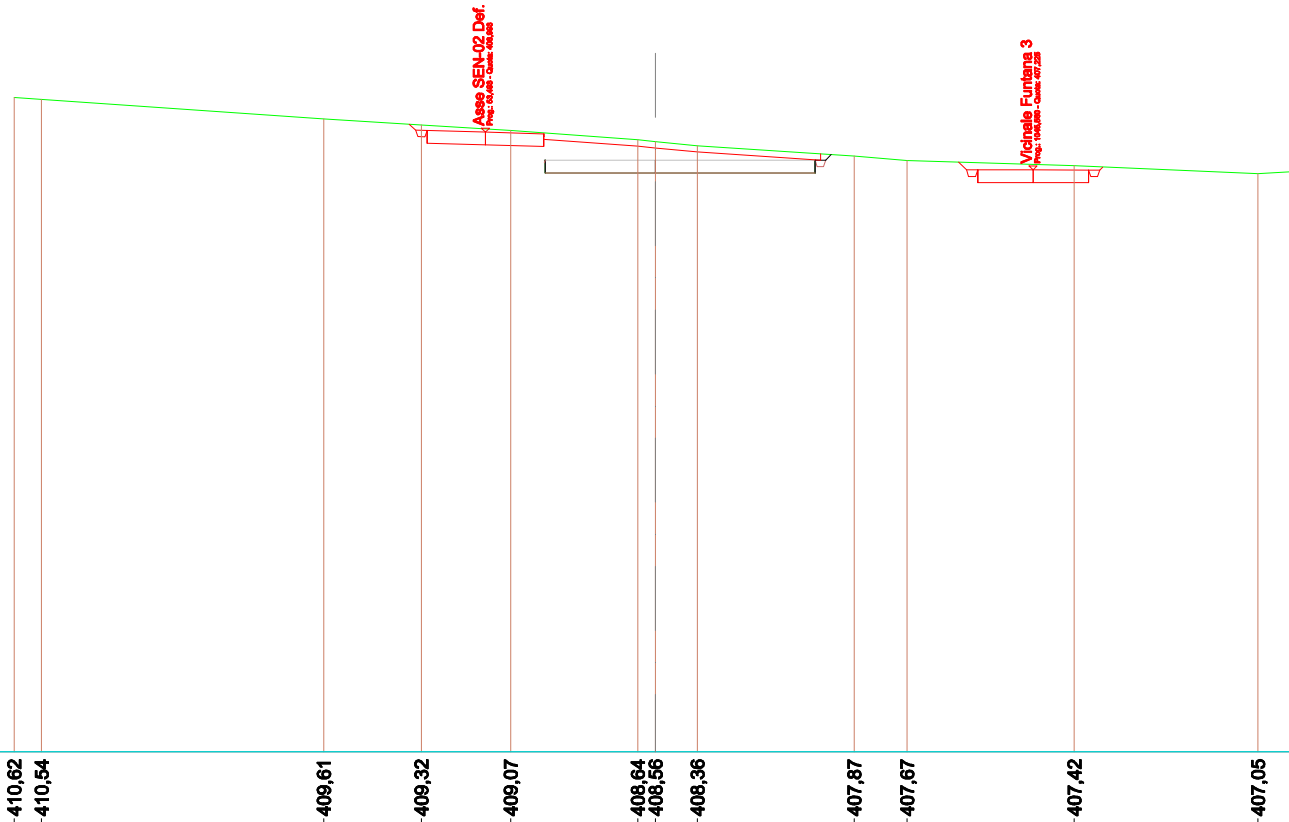
"PARCO EOLICO SENNORI (SS)"

Progetto per la realizzazione di un parco eolico con potenza pari a 42 MW sito nel Comune di Sennori (SS) con opere di connessione alla RTN nel Comune di Tergu (SS)

COMMITTENTE  Edison Rinnovabili S.p.A.		PROGETTAZIONE  Hydro Engineering s.p.a. di Damiano e Mariano Galbo via Rossati, 39 91011 Alcamo (TP) Italy  			
TITOLO ELABORATO SEZIONI STRADALI ASSE GIRO 02		SCALA 1:250	COMMESSA SVIL- 1000190562		
		CODIFICA DOCUMENTO SEN-PD-D32_00			
4					
3					
2					
1					
0	PRIMA EMISSIONE	07/2024	FB	DG	MG
REV.	DESCRIZIONE	DATA	REDATTO	VERIFICATO	APPROVATO
1					
2					
3					
4					
5					
6					
7					
8					
Questo disegno non può essere riprodotto, nè utilizzato altrove, nè ceduto a terzi in tutto o in parte senza il consenso scritto degli autori					

SCAVI E BONIFICHE	
STERRO	13,778 m ²
SCOTICO	3,875 m ²
FOSSO	0,122 m ²
SOVRASTRUTTURA STRADALE	
CASSONETTO	12,614 m

SEZIONE N.: 3
 QT. PROGETTO: 407,681
 DIST.PROG.: 30,000
 DIST.PREC.: 15,000
 DIST.SUCC.: 15,000



SCALA 1:250

QT.RIF. 380,000

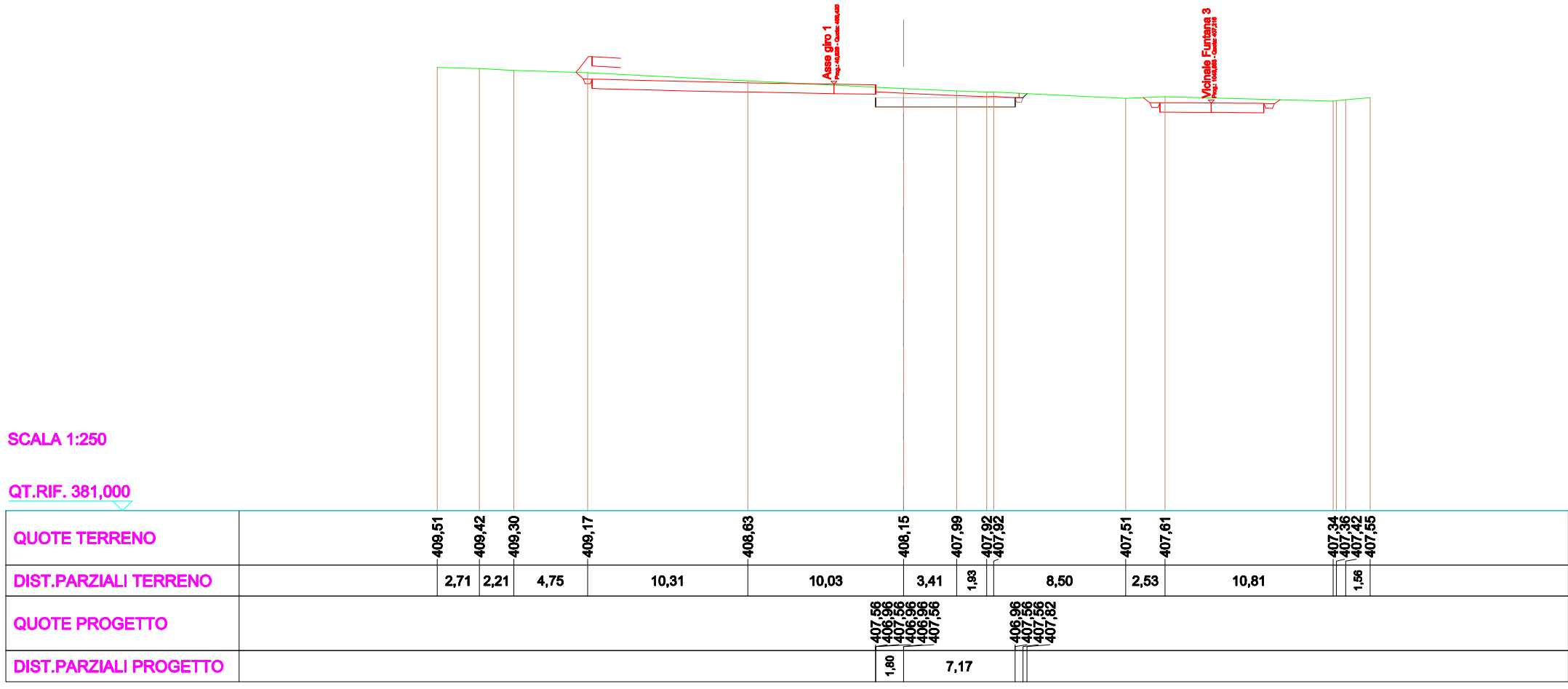
QUOTE TERRENO	410,62	410,54		409,61	408,32	409,07	408,64	408,56	408,36	407,87	407,67	407,42	407,05	407,16
DIST.PARZIALI TERRENO	1,28		13,20	4,57	4,17	5,95	0,83	1,96	7,33	2,47	7,82	8,59	1,81	
QUOTE PROGETTO						407,68	407,68	407,68		407,08	407,08	407,55		
DIST.PARZIALI PROGETTO						5,16		7,46						

SCAVI E BONIFICHE	
STERRO	7,061 m ²
SCOTICO	2,772 m ²
FOSSO	0,118 m ²
RILEVATI	
TERRENO VEGETALE	0,002 m ²
SOVRASTRUTTURA STRADALE	
CASSONETTO	8,974 m

SEZIONE N.: 4
 QT. PROGETTO: 407,557
 DIST.PROG.: 45,000
 DIST.PREC.: 15,000
 DIST.SUCC.: 15,416

SCALA 1:250

QT.RIF. 381,000



QUOTE TERRENO	409,51	409,42	409,30	409,17	408,63	408,15	407,99	407,92	407,82	407,51	407,61	407,34	407,36	407,42	407,55
DIST.PARZIALI TERRENO	2,71	2,21	4,75	10,31	10,03	3,41	1,83	8,50	2,53	10,81	1,56				
QUOTE PROGETTO								407,56	407,56			406,96	407,56	407,56	407,52
DIST.PARZIALI PROGETTO								1,80	7,17						

SCAVI E BONIFICHE	
STERRO	0,554 m ²
SCOTICO	1,094 m ²
FOSSO	0,106 m ²
RILEVATI	
TERRENO VEGETALE	0,129 m ²
SOVRASTRUTTURA STRADALE	
CASSONETTO	2,500 m

SEZIONE N.: 5
 QT. PROGETTO: 406,649
 DIST.PROG.: 80,416
 DIST.PREC.: 15,416

SCALA 1:250

QT.RIF. 379,000

QUOTE TERRENO		408,26		407,66 407,65 407,65 407,64		406,93		406,74 406,75 406,65 406,65 406,65 406,65 406,65 406,65		406,59		406,30		406,30 406,32 406,45		406,85		407,17	
DIST.PARZIALI TERRENO			8,38		12,01		6,42		2,87		5,62		8,15		1,18 2,57		9,55		2,93
QUOTE PROGETTO																			
DIST.PARZIALI PROGETTO									2,50										

