




"PARCO EOLICO SENNORI (SS)"


Progetto per la realizzazione di un parco eolico con potenza pari a 42 MW sito nel Comune di Sennori (SS) con opere di connessione alla RTN nel Comune di Tergu (SS)

		PROGETTAZIONE  Hydro Engineering s.s. di Damiano e Mariano Galbo via Rossati, 39 91011 Alcamo (TP) Italy 			
TITOLO ELABORATO SEZIONI STRADALI ASSE SEN-03		SCALA 1:250	COMMESSA SVIL- 1000190562		
		CODIFICA DOCUMENTO SEN-PD-D34_00			
4					
3					
2					
1					
0	PRIMA EMISSIONE	07/2024	FB	DG	MG
REV.	DESCRIZIONE	DATA	REDATTO	VERIFICATO	APPROVATO
1					
2					
3					
4					
5					
6					
7					
8					
Questo disegno non può essere riprodotto, nè utilizzato altrove, nè ceduto a terzi in tutto o in parte senza il consenso scritto degli autori					



SCAVI E BONIFICHE	
SCOTICO	0,152 m ²
RILEVATI	
TERRENO VEGETALE	0,376 m ²

SEZIONE N.: 1
 QT. PROGETTO: 381,283
 DIST.PROG.: 0,000
 DIST.SUCC.: 15,000



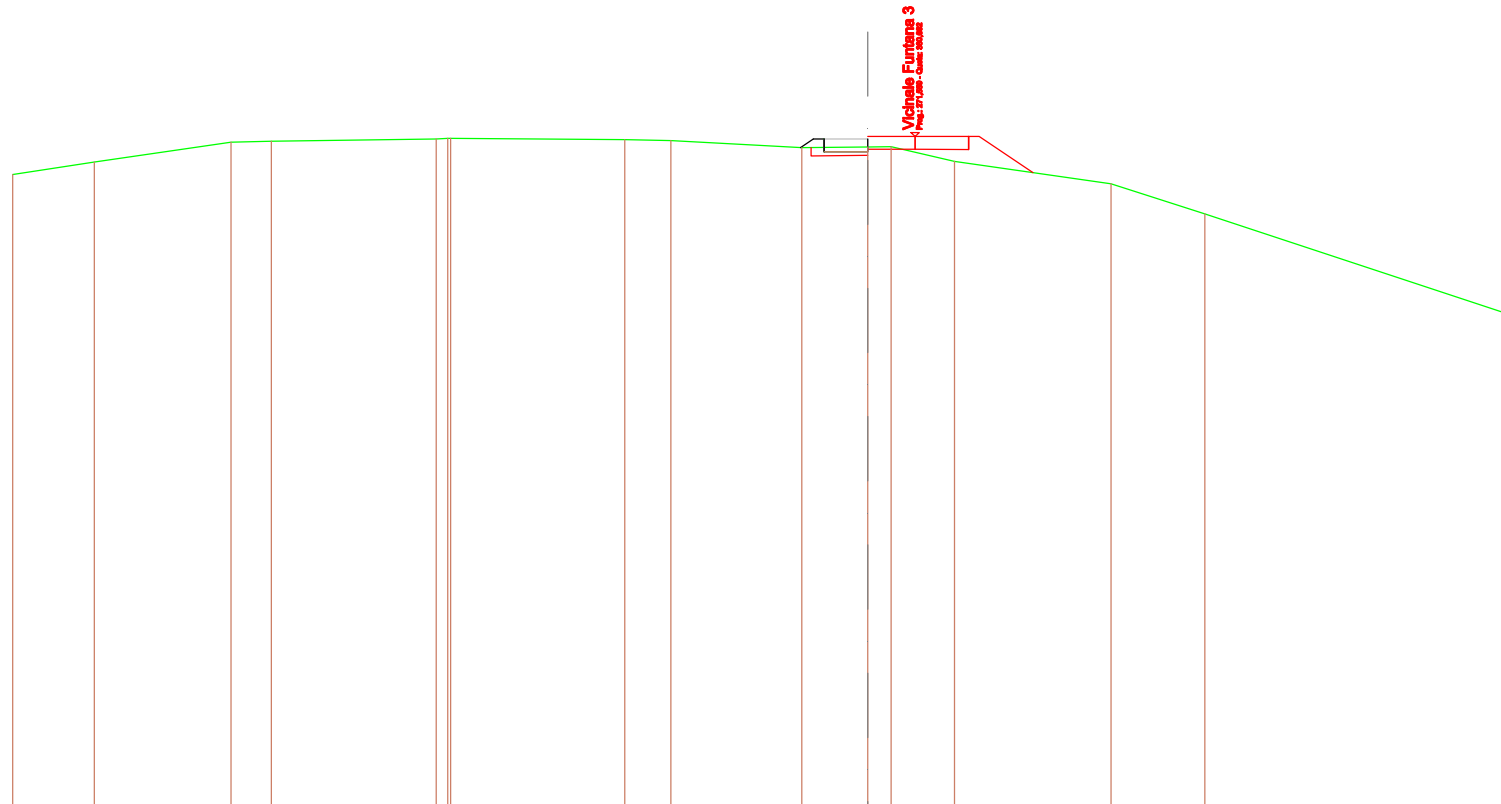
SCALA 1:250

QT.RIF. 349,000

QUOTE TERRENO	382,28	383,07	383,34	383,39	383,84	383,42	383,02	382,60	381,03	380,92	380,13	379,86	377,80	374,55	373,23	372,72
DIST.PARZIALI TERRENO	4,66	1,88	3,11	7,19	4,37	5,93	2,35	9,61	0,91	6,02	1,88	6,58	9,83	4,18	1,70	
QUOTE PROGETTO									381,03	381,28						
DIST.PARZIALI PROGETTO									381,28	381,28						

SCAVI E BONIFICHE	
SCOTICO	1,058 m ²
RILEVATI	
RILEVATO	0,376 m ²
TERRENO VEGETALE	0,562 m ²
SOVRASTRUTTURA STRADALE	
CASSONETTO	2,042 m

SEZIONE N.: 2
 QT. PROGETTO: 380,580
 DIST. PROG.: 15,000
 DIST. PREC.: 15,000
 DIST. SUCC.: 15,000



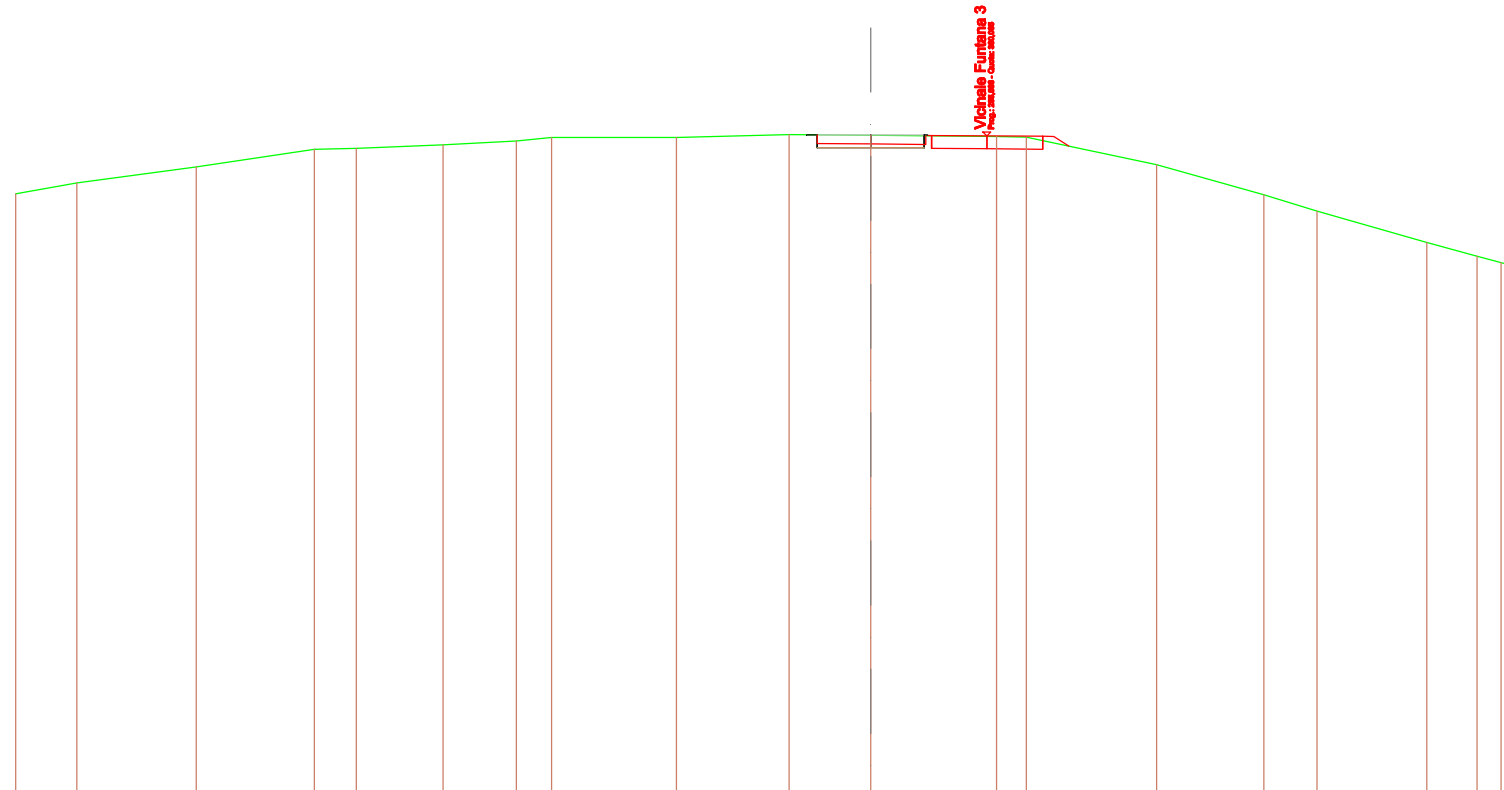
SCALA 1:250

QT. RIF. 349,000

QUOTE TERRENO	378,92	379,50	380,43	380,48	380,58	380,60	380,61	380,54	380,51	380,17	380,21	380,22	378,54	378,48	377,07	372,35
DIST. PARZIALI TERRENO	3,82	6,39	1,88	7,72	8,14	2,15	6,12	3,09	1,08	2,96	7,34	4,39	14,23			
QUOTE PROGETTO										380,18	380,58	379,98	379,98	379,98	380,58	
DIST. PARZIALI PROGETTO										2,04						

SCAVI E BONIFICHE	
STERRO	0,892 m ²
SCOTICO	2,029 m ²
RILEVATI	
TERRENO VEGETALE	0,036 m ²
SOVRASTRUTTURA STRADALE	
CASSONETTO	5,000 m

SEZIONE N.: 3
 QT. PROGETTO: 380,114
 DIST.PROG.: 30,000
 DIST.PREC.: 15,000
 DIST.SUCC.: 15,000



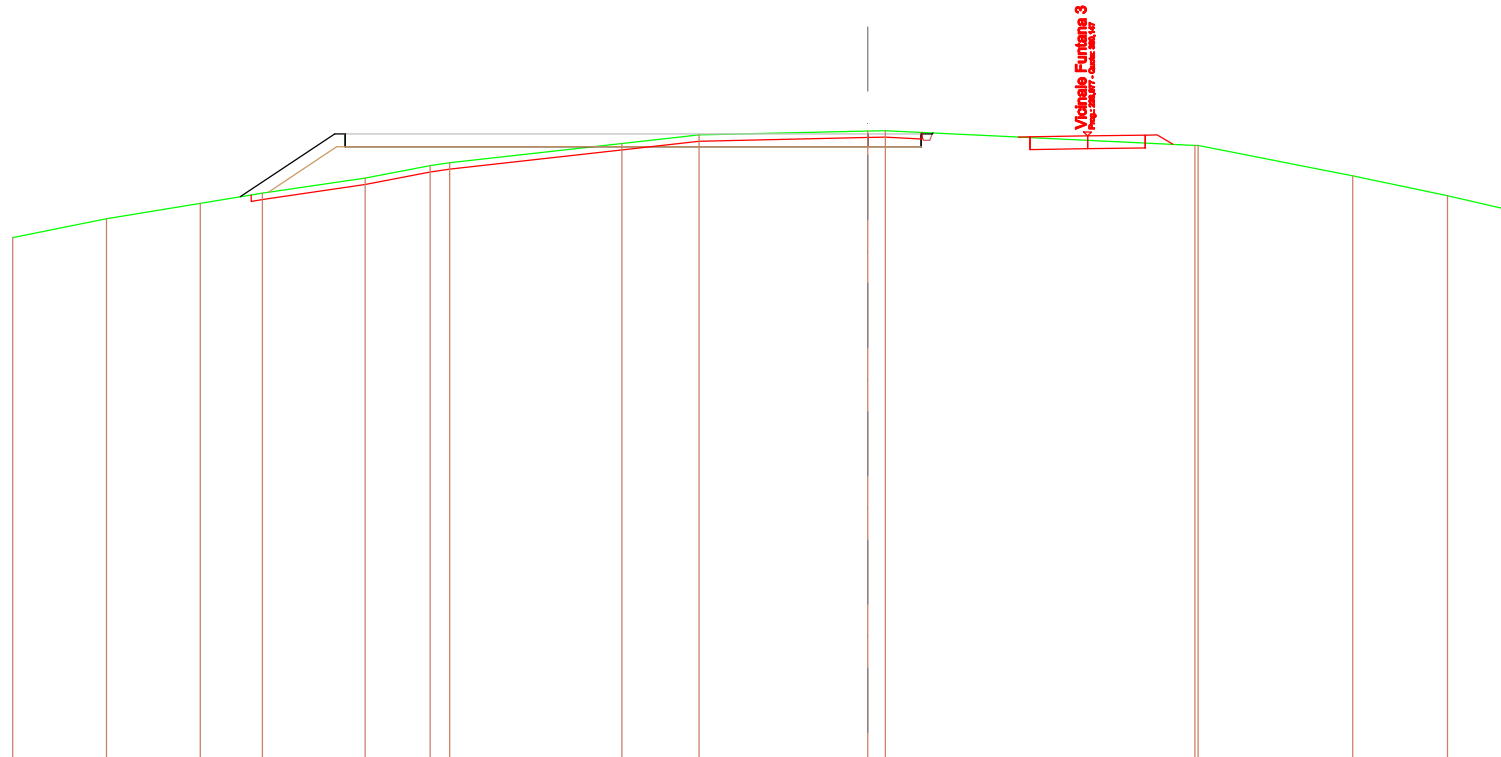
SCALA 1:250

QT.RIF. 349,000

QUOTE TERRENO	377,35	377,87	378,61	379,45	379,48	379,65	379,83	380,00	380,00	380,12	380,09	380,04	380,00	378,72	377,31	376,55	375,08	374,45	374,14	374,00
DIST.PARZIALI TERRENO	2,87	5,58	5,52	1,96	4,07	3,42	1,66	5,84	5,26	3,82	5,89	1,39	6,10	5,01	2,48	5,15	2,34	1,13		
QUOTE PROGETTO										380,12	380,11	379,51	380,11							
DIST.PARZIALI PROGETTO											2,50	2,50								

SCAVI E BONIFICHE	
STERRO	4,094 m ²
SCOTICO	9,417 m ²
FOSSO	0,117 m ²
RILEVATI	
RILEVATO	16,511 m ²
TERRENO VEGETALE	3,054 m ²
SOVRASTRUTTURA STRADALE	
CASSONETTO	26,943 m

SEZIONE N.: 4
 QT. PROGETTO: 380,242
 DIST.PROG.: 45,000
 DIST.PREC.: 15,000
 DIST.SUCC.: 15,000



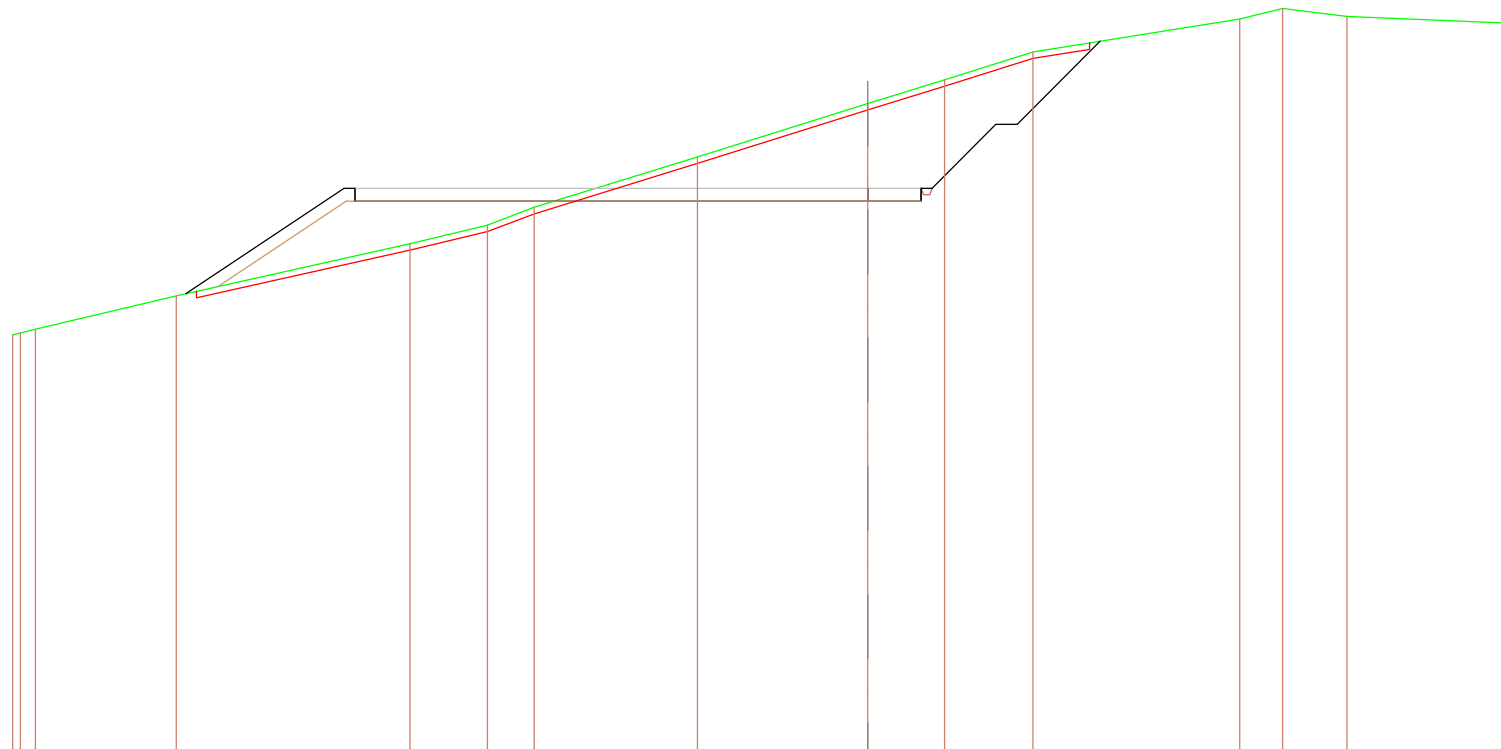
SCALA 1:250

QT.RIF. 351,000

QUOTE TERRENO	375,37	376,27	377,00	377,47	378,18	378,77	378,89	379,79	380,20	380,37	380,39	379,71	379,71	378,29	377,36	376,70	376,69
DIST.PARZIALI TERRENO	4,39	4,40	2,89	4,81	3,05	0,92	8,06	3,61	7,88	0,92	14,48	7,23	4,43	2,85			
QUOTE PROGETTO			377,30	380,24	379,64	380,24				379,64	380,24	379,64	380,24	380,24	380,24		
DIST.PARZIALI PROGETTO			4,40	24,44						2,50							

SCAVI E BONIFICHE	
STERRO	61,690 m ²
SCOTICO	12,537 m ²
FOSSO	0,120 m ²
RILEVATI	
RILEVATO	27,237 m ²
TERRENO VEGETALE	5,039 m ²
SOVRASTRUTTURA STRADALE	
CASSONETTO	26,601 m

SEZIONE N.: 7
 QT. PROGETTO: 380,696
 DIST.PROG.: 90,408
 DIST.PREC.: 15,406



SCALA 1:250

QT.RIF. 354,000

QUOTE TERRENO	373,82	373,92	374,06	375,66	378,09	378,97	379,81	382,17	384,66	385,78	387,08	388,62	389,11	388,73	388,41
DIST.PARZIALI TERRENO			6,58	10,94	3,64	2,18	7,63	7,97	3,59	4,15	9,67	2,00	3,01	7,58	
QUOTE PROGETTO				375,76	380,70	380,70	380,70	380,70	380,70	380,70	383,70	383,70	387,56		
DIST.PARZIALI PROGETTO				7,40			24,00		2,50	3,00	1,00	3,88			