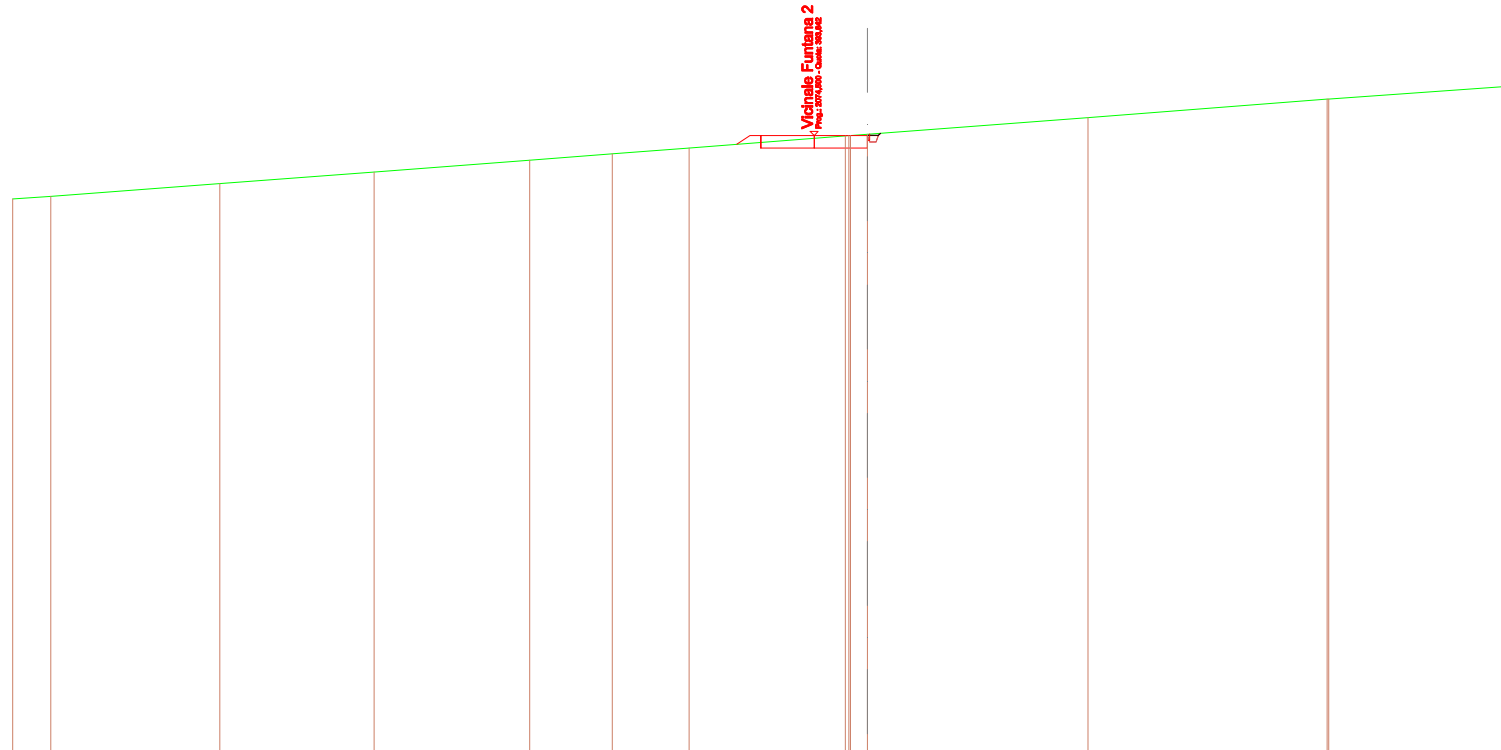


SCAVI E BONIFICHE	
STERRO	0,035 m ²
SCOTICO	0,030 m ²
FOSSO	0,106 m ²
RILEVATI	
TERRENO VEGETALE	0,024 m ²

SEZIONE N.: 1
 QT. PROGETTO: 393,846
 DIST.PROG.: 0,000
 DIST.SUCC.: 15,000



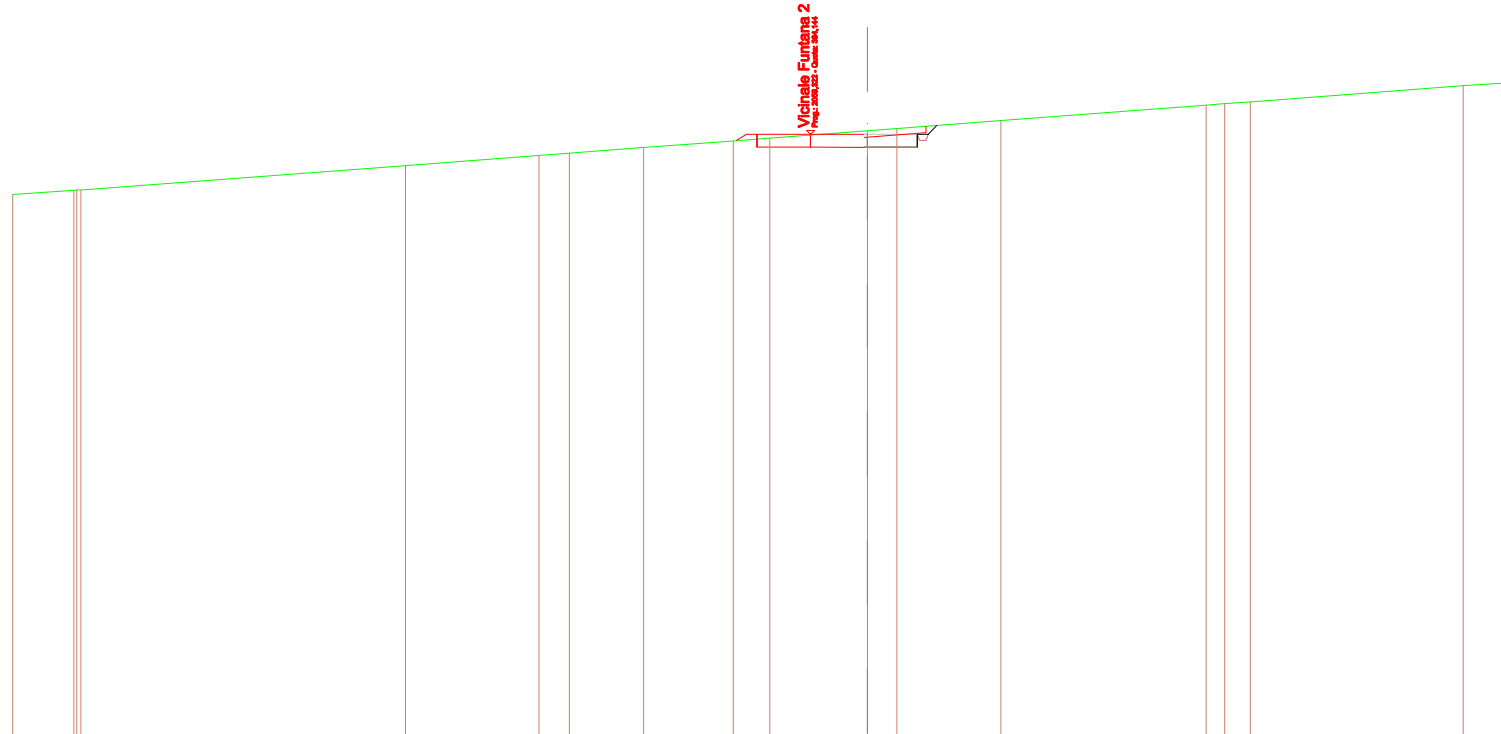
SCALA 1:250

QT.RIF. 365,000

QUOTE TERRENO	390,88	390,99	391,59	392,13	392,69	392,99	393,26	393,82	393,83	393,84	393,90	394,67	395,54	396,14
DIST.PARZIALI TERRENO	1,79	7,92	7,21	7,28	3,87	3,60	7,30	0,78	10,31	11,19	8,42			
QUOTE PROGETTO								393,85	393,86	393,87	393,88			
DIST.PARZIALI PROGETTO								0,00	0,00	0,00	0,00			

SCAVI E BONIFICHE	
STERRO	1,493 m ²
SCOTICO	0,871 m ²
FOSSO	0,120 m ²
SOVRASTRUTTURA STRADALE	
CASSONETTO	2,494 m

SEZIONE N.: 2
 QT. PROGETTO: 394,149
 DIST.PROG.: 15,000
 DIST.PREC.: 15,000
 DIST.SUCC.: 15,000



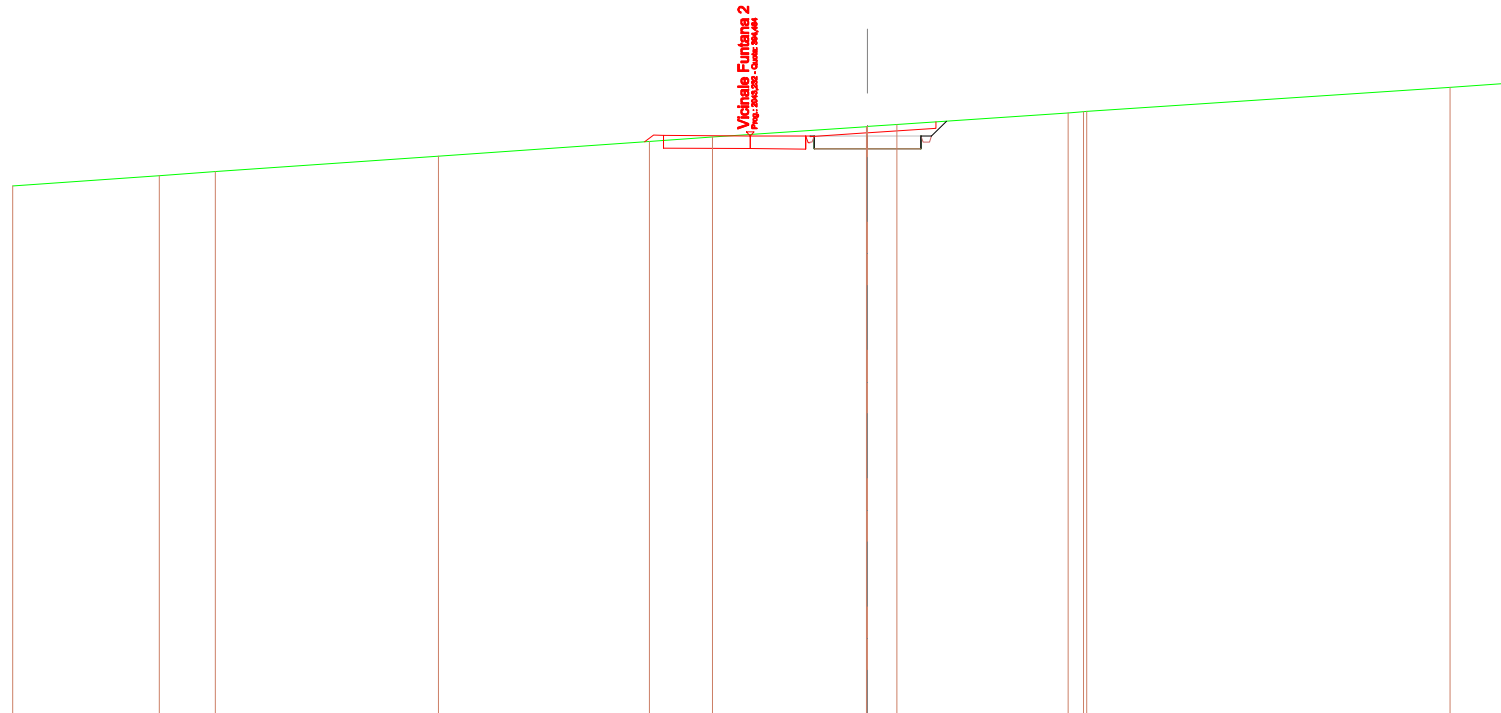
SCALA 1:250

QT.RIF. 366,000

QUOTE TERRENO	391,32	391,53 391,54 391,55	392,68	393,15	393,26	393,52	393,84	393,97	394,31	394,42	394,79	395,51	395,57	395,66	396,41	396,56
DIST.PARZIALI TERRENO	2,86	15,18	6,24	1,43	3,47	4,19	1,72	4,57	1,37	4,87	9,59	0,86	1,20	9,96	2,14	
QUOTE PROGETTO									393,55	393,75	393,85	393,95	394,15	394,25	394,35	394,56
DIST.PARZIALI PROGETTO									2,33							

SCAVI E BONIFICHE		
STERRO		4,045 m ²
SCOTICO		1,765 m ²
FOSSO		0,155 m ²
RILEVATI		
TERRENO VEGETALE		0,007 m ²
SOVRASTRUTTURA STRADALE		
CASSONETTO		5,000 m

SEZIONE N.: 3
 QT. PROGETTO: 394,460
 DIST.PROG.: 30,000
 DIST.PREC.: 15,000
 DIST.SUCC.: 15,000



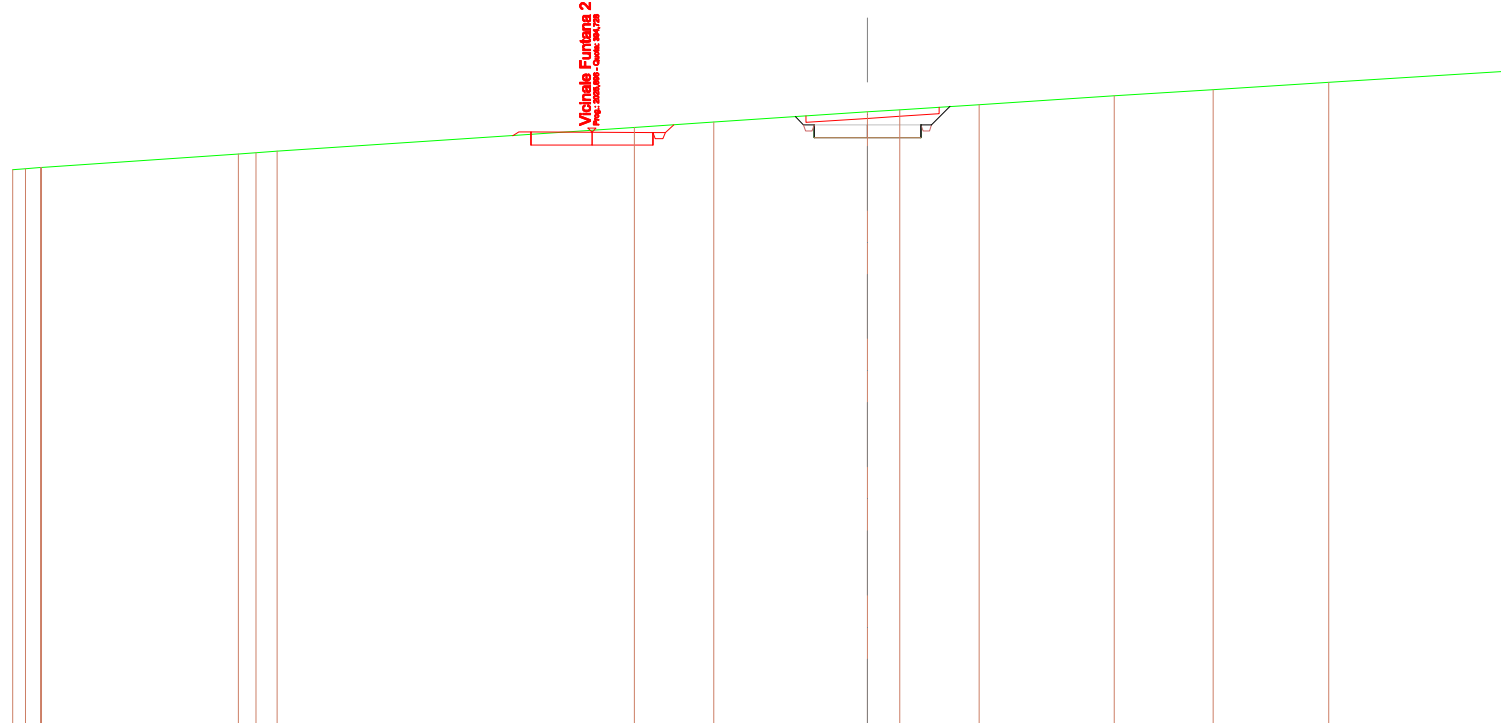
SCALA 1:250

QT.RIF. 367,000

QUOTE TERRENO	392,12	392,60	392,79	393,51	394,20	394,40	394,90	394,90	395,00	395,54	395,59	395,60	396,74	396,92
DIST.PARZIALI TERRENO	6,87	2,62	10,45	9,86	2,95	7,20	1,37	8,02	16,99	2,75				
QUOTE PROGETTO							394,46	393,66	394,46	394,46	394,46	395,15		
DIST.PARZIALI PROGETTO							2,50	2,50						

SCAVI E BONIFICHE	
STERRO	5,156 m ²
SCOTICO	1,870 m ²
FOSSO	0,240 m ²
SOVRASTRUTTURA STRADALE	
CASSONETTO	5,000 m

SEZIONE N.: 4
 QT. PROGETTO: 395,074
 DIST.PROG.: 45,000
 DIST.PREC.: 15,000
 DIST.SUCC.: 15,000



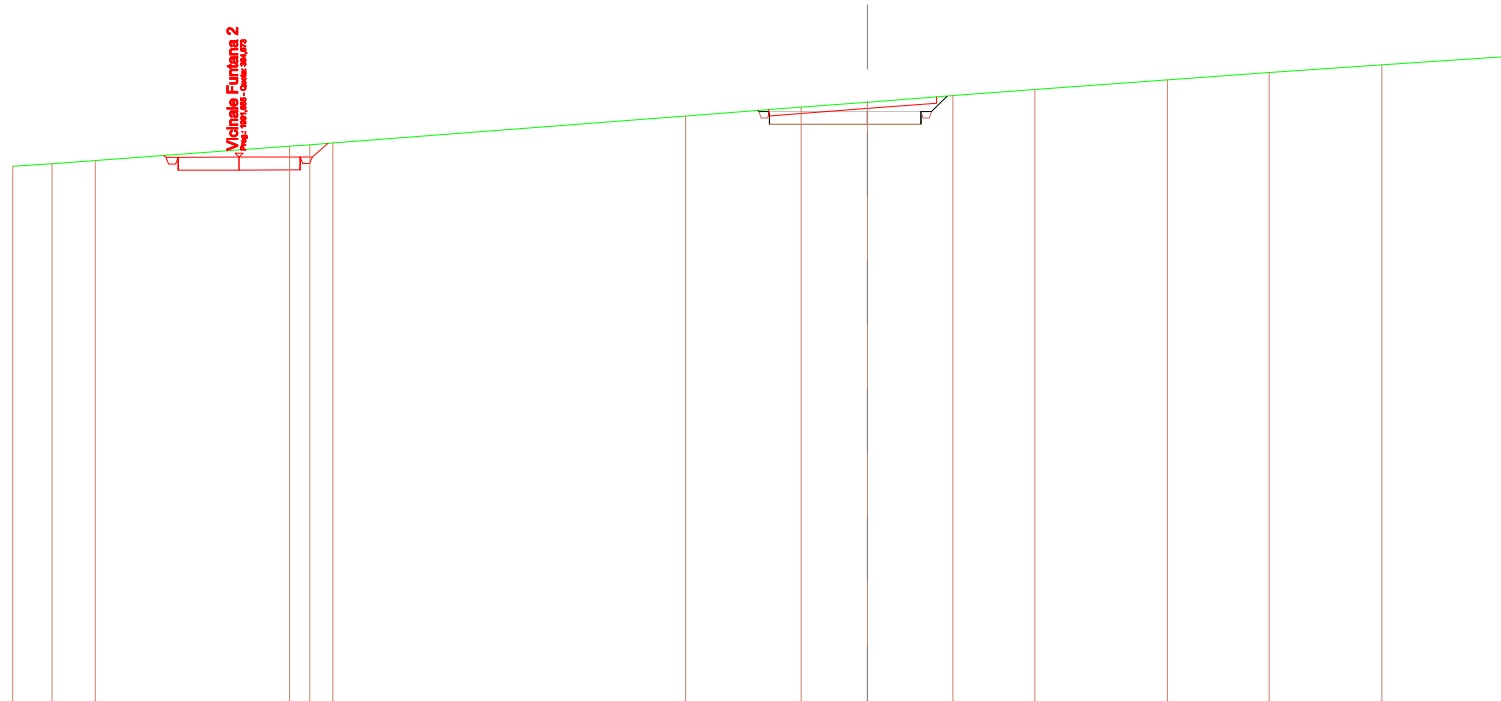
SCALA 1:250

QT.RIF. 367,000

QUOTE TERRENO	392,98	393,02	393,07	393,08	393,71	393,77	393,83	394,95	395,20	395,68	395,77	396,02	396,43	396,72	397,06	397,58
DIST.PARZIALI TERRENO			9,20	0,83	0,98	16,71	3,72	7,19	1,50	3,72	6,31	4,64	5,40	8,43		
QUOTE PROGETTO										395,45	395,07	394,47	395,07	394,47	395,07	395,93
DIST.PARZIALI PROGETTO										2,50	2,50	0,85				

SCAVI E BONIFICHE	
STERRO	5,104 m ²
SCOTICO	2,357 m ²
FOSSO	0,236 m ²
RILEVATI	
TERRENO VEGETALE	0,011 m ²
SOVRASTRUTTURA STRADALE	
CASSONETTO	7,081 m

SEZIONE N.: 6
 QT. PROGETTO: 396,707
 DIST.PROG.: 75,000
 DIST.PREC.: 15,000
 DIST.SUCC.: 15,000



SCALA 1:250

QT.RIF. 369,000

QUOTE TERRENO	394,14	394,27	394,42		395,09	395,16	395,25		396,49	396,92	397,15	397,45	397,74	398,18	398,53	398,89	399,27	399,29
DIST.PARZIALI TERRENO	1,86	2,01		9,11	0,83	1,10		16,50		5,40	3,11	4,00	3,84	6,20	4,75	5,29	5,66	
QUOTE PROGETTO										396,76	396,71	396,71	396,71	396,11	396,71	396,71	396,71	397,43
DIST.PARZIALI PROGETTO											4,58	2,50						

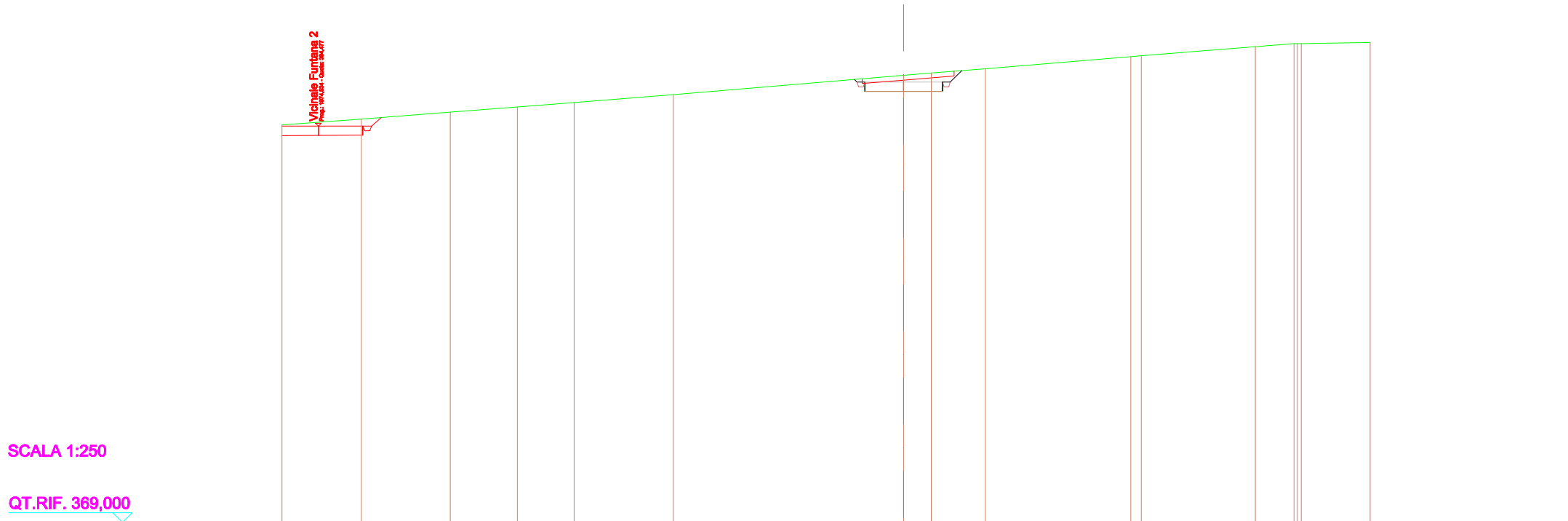
SCAVI E BONIFICHE	
STERRO	4,107 m ²
SCOTICO	1,772 m ²
FOSSO	0,227 m ²
RILEVATI	
TERRENO VEGETALE	0,014 m ²
SOVRASTRUTTURA STRADALE	
CASSONETTO	5,000 m

SEZIONE N.: 7
 QT. PROGETTO: 397,304
 DIST.PROG.: 90,000
 DIST.PREC.: 15,000
 DIST.SUCC.: 15,000

Michale Fontana 2
Progetto: 2008 - 2009

SCALA 1:250

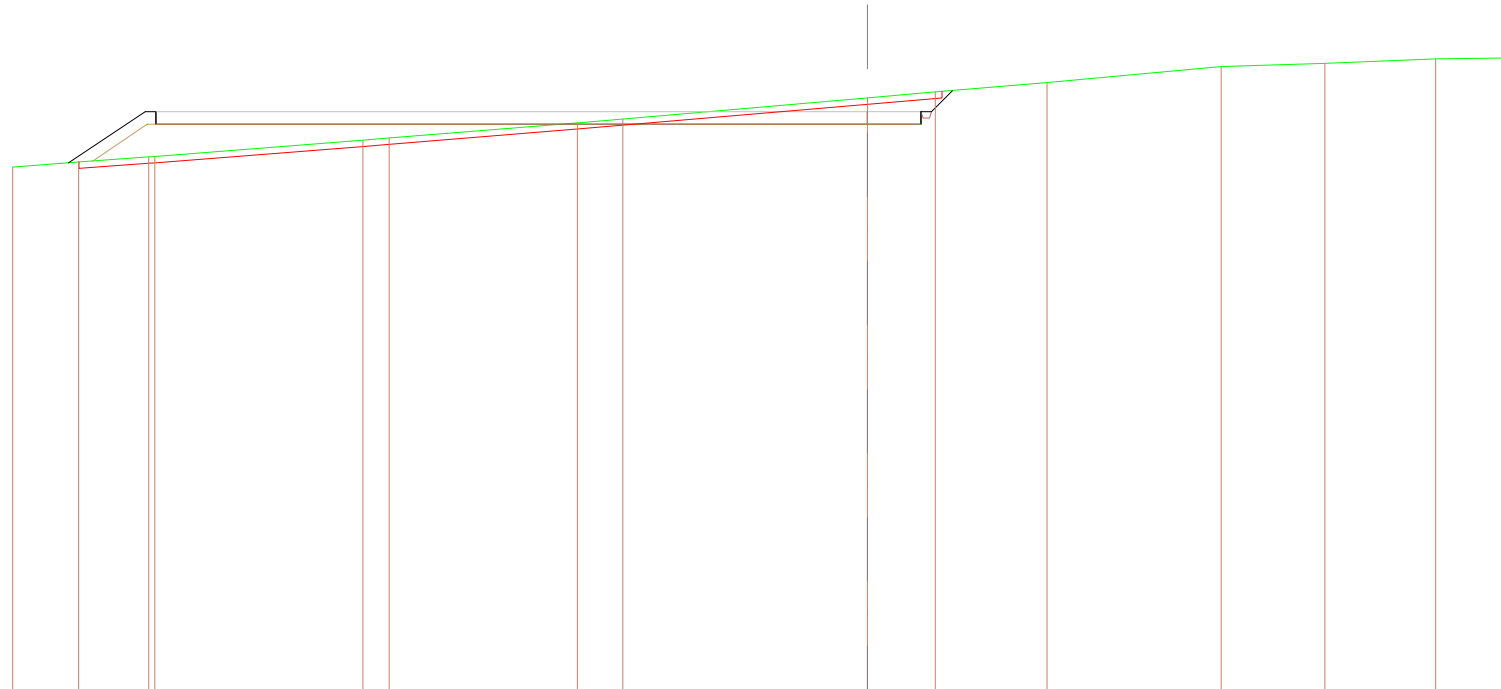
QT.RIF. 369,000



QUOTE TERRENO	394,55	394,92	395,38	395,70	395,99	396,50		397,74	397,89	398,16		398,95	399,00		399,58	399,78	399,79	399,84
DIST.PARZIALI TERRENO		5,11	5,71	4,32	3,65	6,38		14,82		1,77	3,48		9,37		7,33	2,49		4,43
QUOTE PROGETTO								397,47	397,30	396,70	397,30	396,70	397,30	397,30				
DIST.PARZIALI PROGETTO									2,50	2,50	0,74							

SCAVI E BONIFICHE	
STERRO	8,356 m ²
SCOTICO	12,113 m ²
FOSSO	0,120 m ²
RILEVATI	
RILEVATO	23,767 m ²
TERRENO VEGETALE	2,516 m ²
SOVRASTRUTTURA STRADALE	
CASSONETTO	35,794 m

SEZIONE N.: 8
 QT. PROGETTO: 397,476
 DIST.PROG.: 105,000
 DIST.PREC.: 15,000
 DIST.SUCC.: 15,000



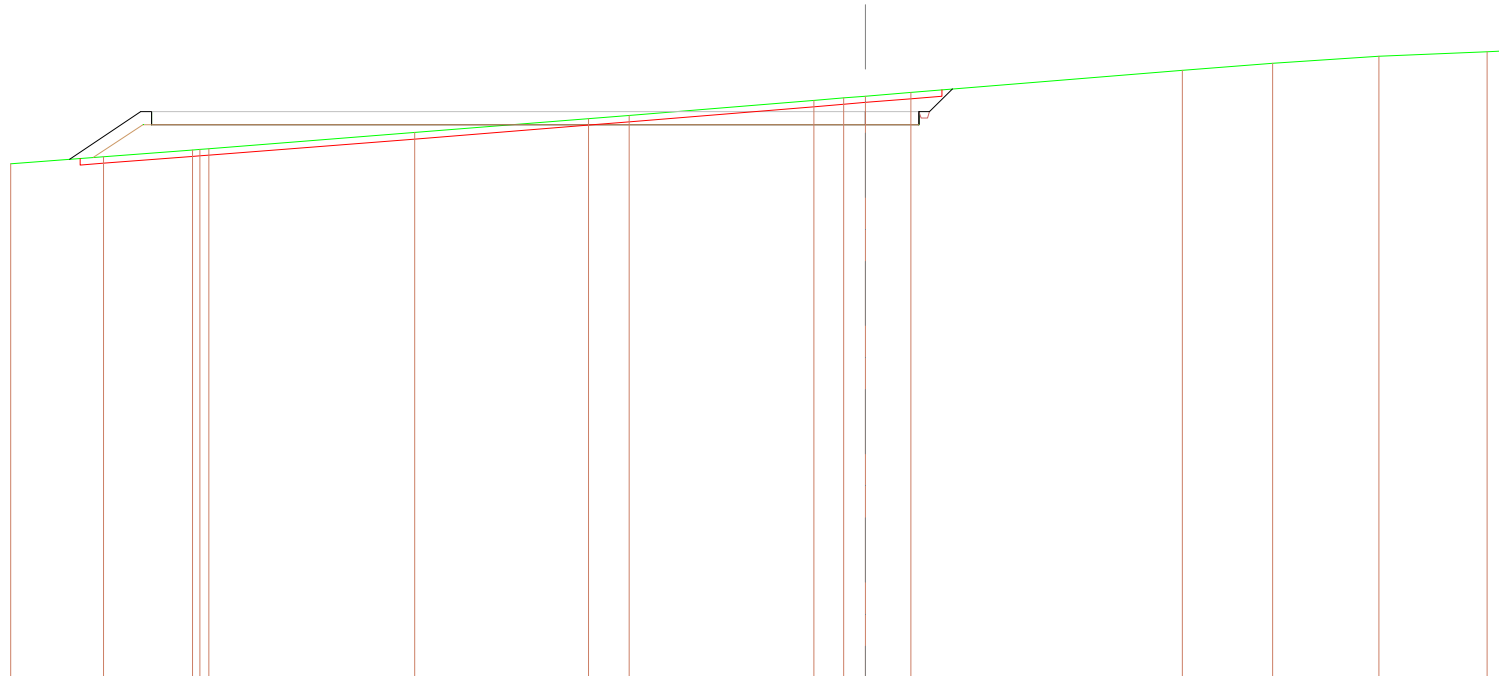
SCALA 1:250

QT.RIF. 370,000

QUOTE TERRENO	394,88	395,11	395,35	395,38		396,14	396,24		396,96	397,14		398,12	398,39		398,83		399,57	399,74	399,95	399,99
DIST.PARZIALI TERRENO	3,09	3,27			9,74	1,21		8,82	2,12		11,44	3,16	5,23		8,15		4,86	5,17	3,43	
QUOTE PROGETTO		395,07	397,48	396,58	397,46							396,88	397,48	396,88	397,48	397,48	397,48	397,48	397,48	397,48
DIST.PARZIALI PROGETTO			3,60					33,29				2,50	0,88							

SCAVI E BONIFICHE	
STERRO	9,977 m ²
SCOTICO	12,093 m ²
FOSSO	0,120 m ²
RILEVATI	
RILEVATO	20,076 m ²
TERRENO VEGETALE	2,343 m ²
SOVRASTRUTTURA STRADALE	
CASSONETTO	35,907 m

SEZIONE N.: 10
 QT. PROGETTO: 397,626
 DIST.PROG.: 135,000
 DIST.PREC.: 15,000
 DIST.SUCC.: 24,946



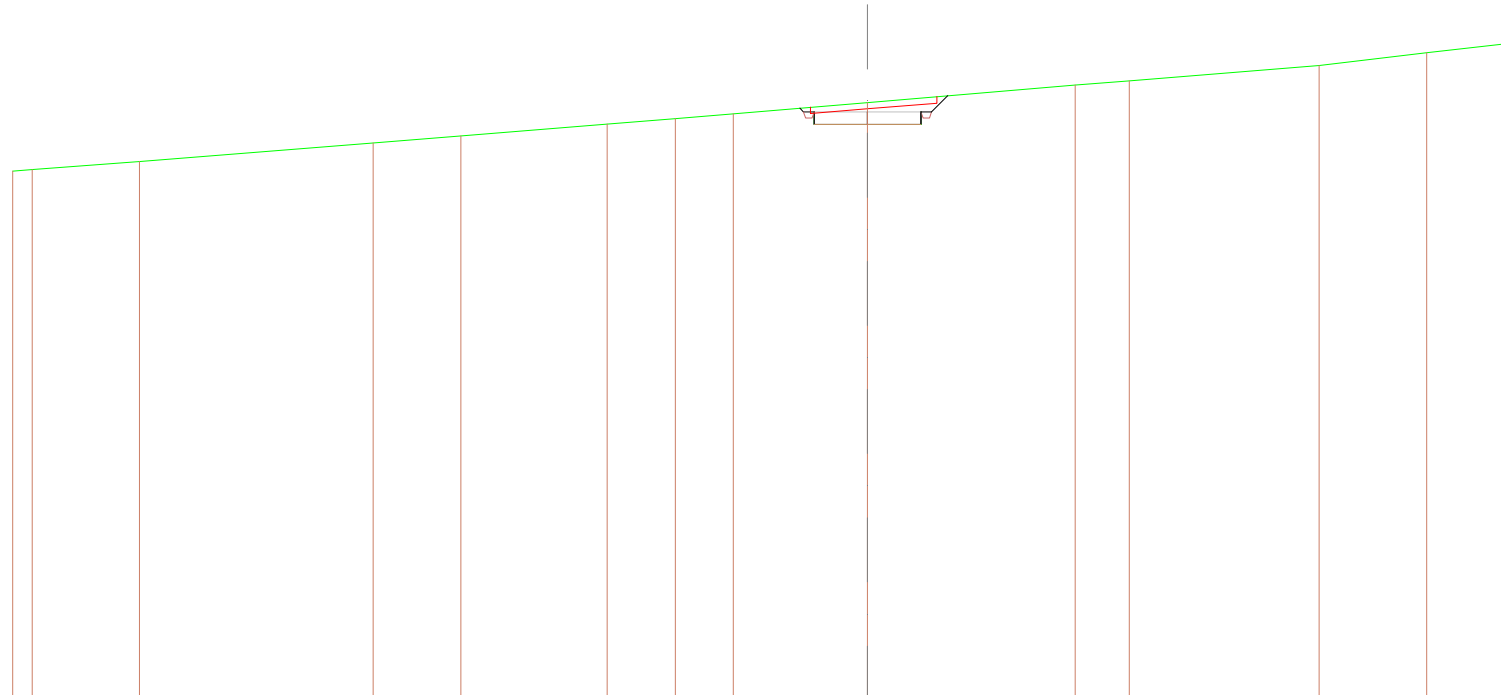
SCALA 1:250

QT.RIF. 371,000

QUOTE TERRENO	395,19	395,52	395,83 395,86 395,89	396,65	397,30	397,45	398,16	398,27	398,36	398,53	399,56	399,89	400,23	400,43	400,48
DIST.PARZIALI TERRENO	4,34	4,18	9,62	8,14	1,88	8,65	1,38	1,03	2,12	12,70	4,21	4,98	5,06	0,83	
QUOTE PROGETTO	395,40	397,63 397,63 397,63 397,63	397,63					397,63 397,63	397,63 397,63	398,69					
DIST.PARZIALI PROGETTO		3,34		33,41				2,50	1,06						

SCAVI E BONIFICHE	
STERRO	4,091 m ²
SCOTICO	1,773 m ²
FOSSO	0,227 m ²
RILEVATI	
TERRENO VEGETALE	0,014 m ²
SOVRASTRUTTURA STRADALE	
CASSONETTO	5,000 m

SEZIONE N.: 11
 QT. PROGETTO: 397,751
 DIST.PROG.: 159,946
 DIST.PREC.: 24,946



SCALA 1:250

QT.RIF. 370,000

QUOTE TERRENO	394,98 395,04	395,42	396,29	396,61	397,17	397,43	397,66	398,18	399,00	399,20	399,92	400,51	400,94
DIST.PARZIALI TERRENO	0,91	5,02	10,93	4,11	6,84	3,20	2,71	6,28	9,71	2,53	8,87	5,04	3,84
QUOTE PROGETTO								397,92 397,75 397,15 397,75 397,15 397,75	397,15 397,75 397,75 398,49				
DIST.PARZIALI PROGETTO								2,50	2,50	0,74			