

"PARCO EOLICO SENNORI (SS)"

Progetto per la realizzazione di un parco eolico con potenza pari a 42 MW sito nel Comune di Sennori (SS) con opere di connessione alla RTN nel Comune di Tergu (SS)



COMMITTENTE

PROGETTAZIONE

Hydro Engineering s.s.
di Damiano e Mariano Galbo
via Rossati, 39
91011 Alcamo (TP) Italy



TITOLO ELABORATO

SEZIONI STRADALI ASSE
SEN-05

SCALA

1:250

COMMESSA

SVIL- 1000190562

CODIFICA DOCUMENTO

SEN-PD-D38_00

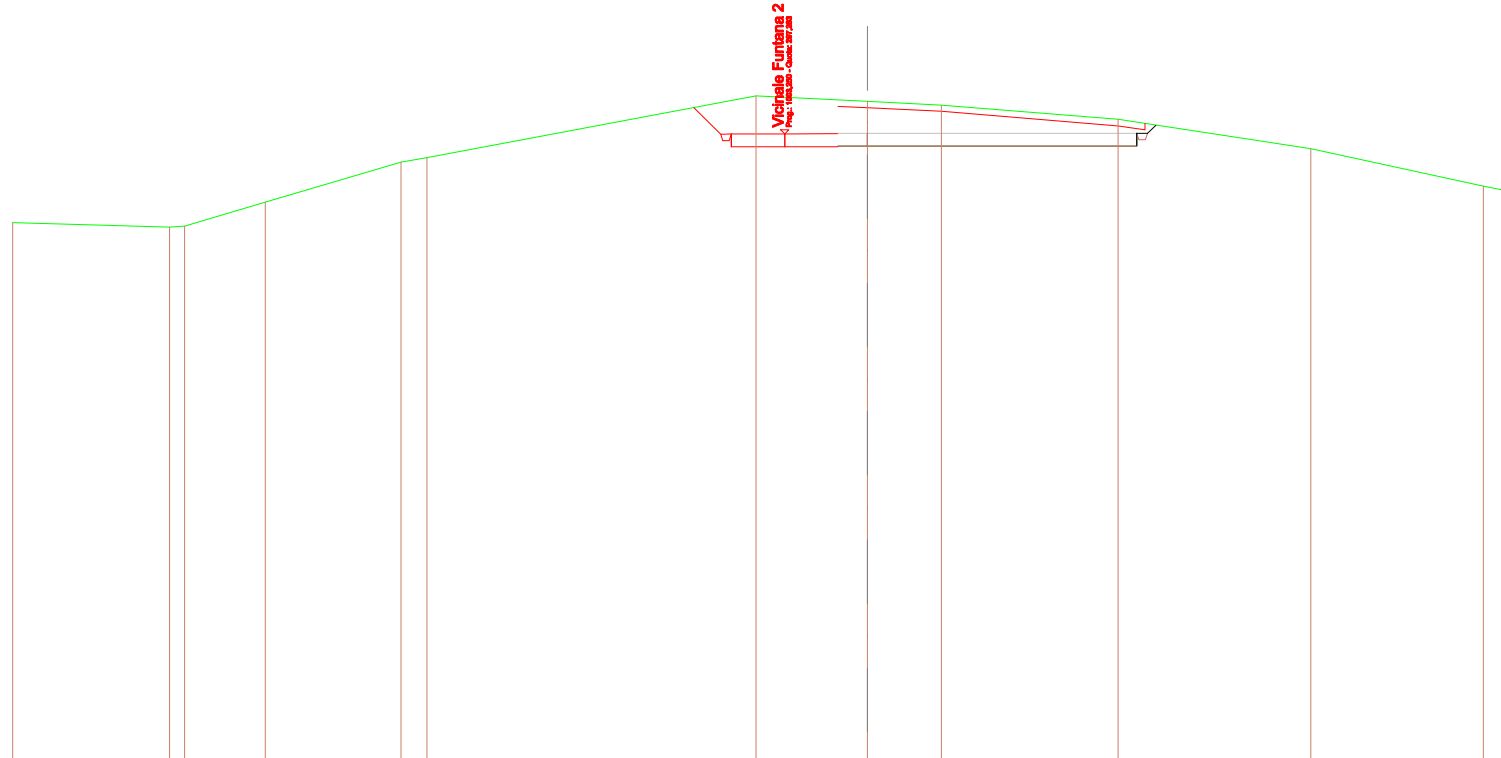
REV.	DESCRIZIONE	DATA	REDATTO	VERIFICATO	APPROVATO
4					
3					
2					
1					
0	PRIMA EMISSIONE	07/2024	FB	DG	MG

REV.	DESCRIZIONE	DATA	REDATTO	VERIFICATO	APPROVATO
1					
2					
3					
4					
5					
6					
7					
8					
9					
10					
11					
12					
13					
14					
15					
16					
17					

Questo disegno non può essere riprodotto, nè utilizzato altrove, nè ceduto a terzi in tutto o in parte senza il consenso scritto degli autori

SCAVI E BONIFICHE	
STERRO	20,114 m ²
SCOTICO	4,308 m ²
FOSSO	0,120 m ²
SOVRASTRUTTURA STRADALE	
CASSONETTO	13,972 m

SEZIONE N.: 3
 QT. PROGETTO: 297,310
 DIST.PROG.: 30,000
 DIST.PREC.: 15,000
 DIST.SUCC.: 15,000



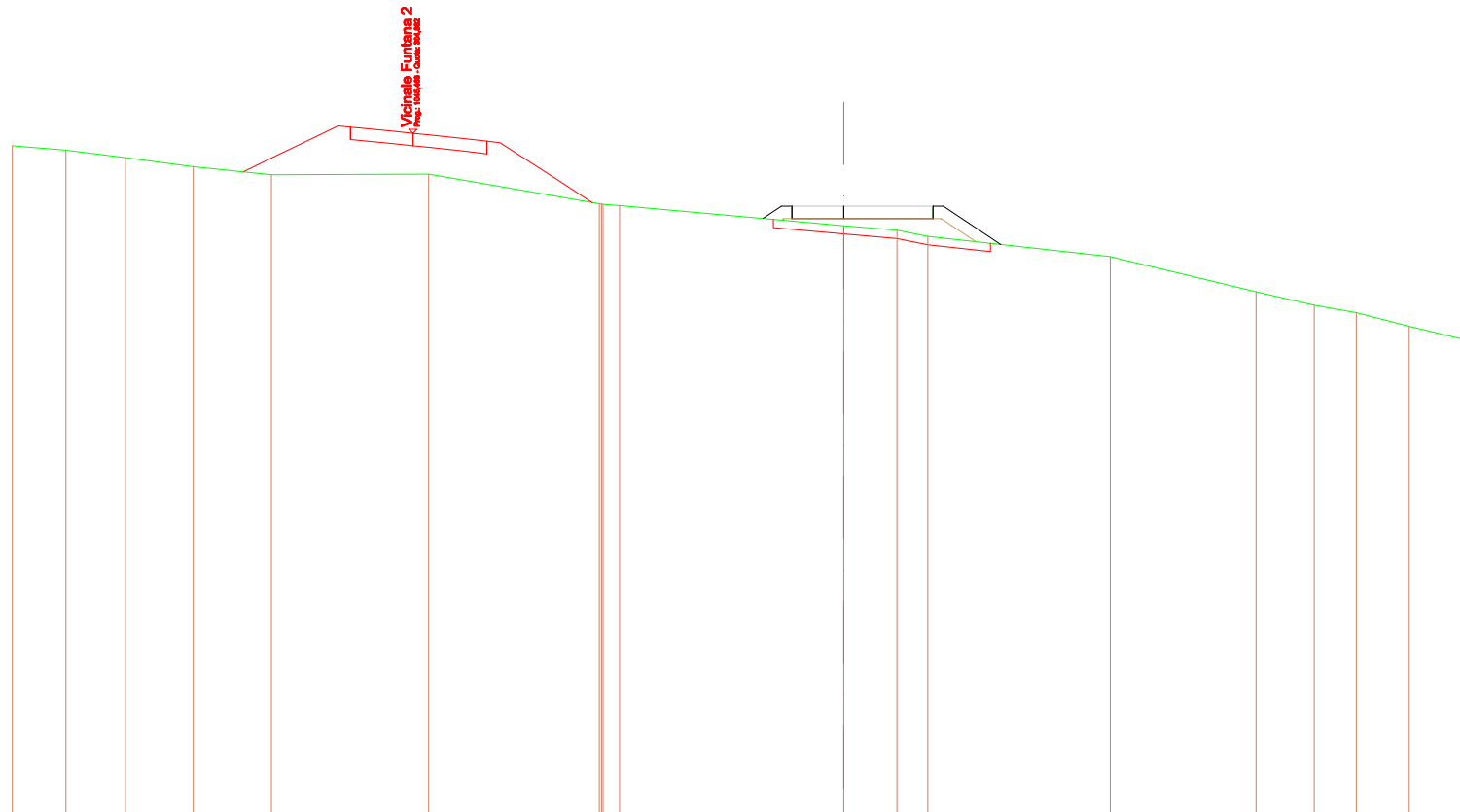
SCALA 1:250

QT.RIF. 268,000

QUOTE TERRENO	293,13	292,94 292,97	294,09	295,96 296,17	299,06	298,80	298,64	297,97	296,59	294,84 294,60	
DIST.PARZIALI TERRENO	7,34	3,77	6,36	1,20	15,40	5,22	3,45	8,27	9,02	8,06	1,20
QUOTE PROGETTO						296,71 296,71 297,31		296,71 297,31 297,70			
DIST.PARZIALI PROGETTO						1,37	12,60				

SCAVI E BONIFICHE	
SCOTICO	4,174 m ²
RILEVATI	
RILEVATO	7,903 m ²
TERRENO VEGETALE	2,777 m ²
SOVRASTRUTTURA STRADALE	
CASSONETTO	6,788 m

SEZIONE N.: 5
 QT. PROGETTO: 301,374
 DIST.PROG.: 60,000
 DIST.PREC.: 15,000
 DIST.SUCC.: 15,000



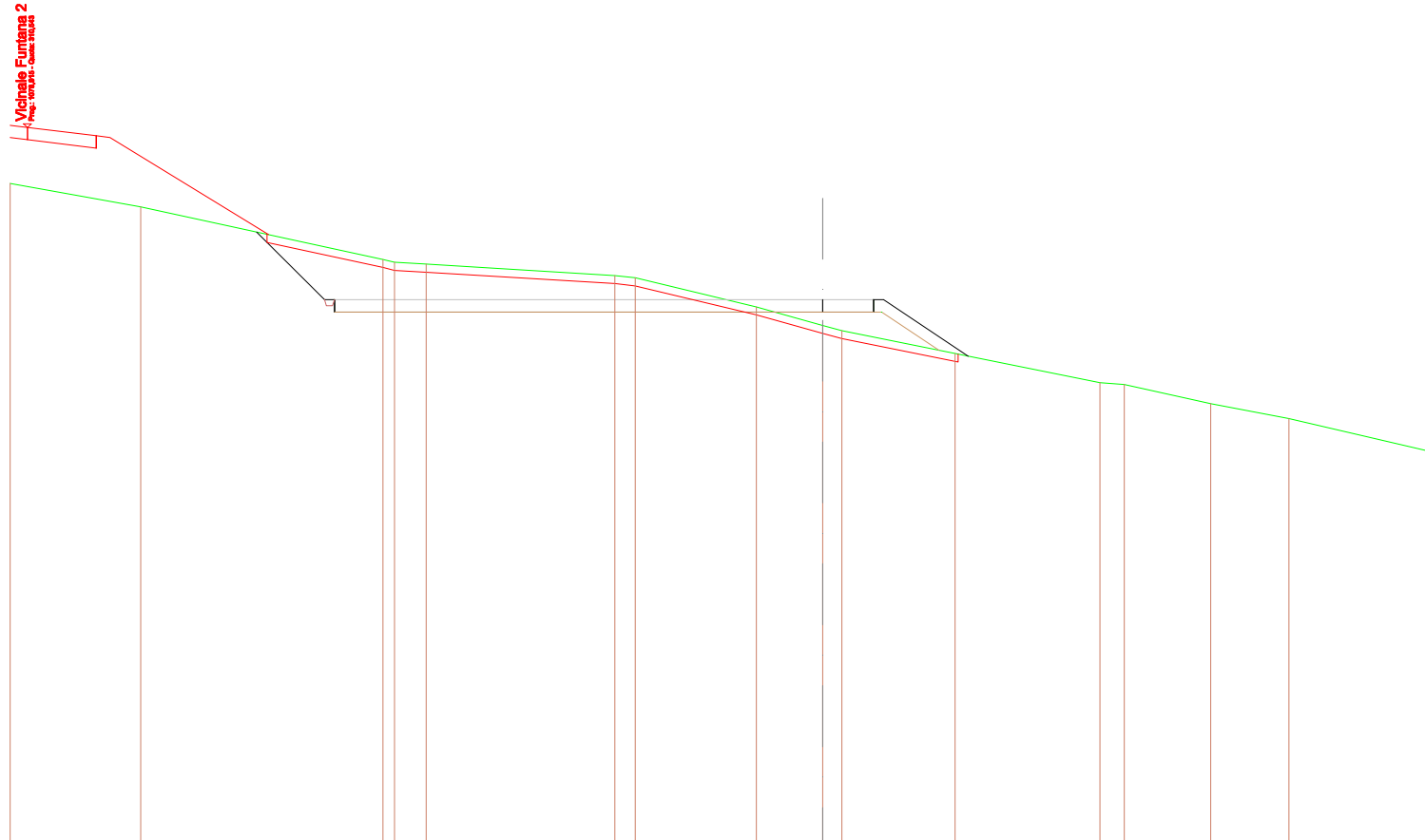
SCALA 1:250

QT.RIF. 272,000

QUOTE TERRENO	304,28	304,08	303,71	303,27	302,89	302,92	301,49	301,47	301,46	301,40	300,44	300,21	299,92	298,96	297,25	296,61	296,26	295,60	294,91	
DIST.PARZIALI TERRENO	2,58	2,87	3,26	3,75	7,57	8,20	0,79	10,79	2,56	1,48	8,78	7,01	2,79	2,02	2,55	2,81				
QUOTE PROGETTO									300,78	301,37	300,57	301,37	300,77	301,37	299,53					
DIST.PARZIALI PROGETTO									0,89	2,50	4,29	2,76								

SCAVI E BONIFICHE	
STERRO	34,787 m ²
SCOTICO	13,608 m ²
FOSSO	0,120 m ²
RILEVATI	
RILEVATO	9,063 m ²
TERRENO VEGETALE	2,971 m ²
SOVRASTRUTTURA STRADALE	
CASSONETTO	26,526 m

SEZIONE N.: 6
 QT. PROGETTO: 302,059
 DIST.PROG.: 75,000
 DIST.PREC.: 15,000
 DIST.SUCC.: 15,000



SCALA 1:250

QT.RIF. 275,000


QUOTE TERRENO	307,78	306,63	304,05	303,91	303,82	303,25	303,14	301,71	300,80	300,54	299,42	297,99	297,89	296,94	296,21	294,55
DIST.PARZIALI TERRENO		6,44	11,91	1,57	9,27	1,01	5,96	3,27	0,93	5,57	7,13	1,20	4,25	3,86	7,06	
QUOTE PROGETTO			305,40	302,06	301,46	302,06	301,46	302,06	301,46	302,06	299,29					
DIST.PARZIALI PROGETTO			3,34		24,03			2,50	4,16							

SCAVI E BONIFICHE	
STERRO	27,791 m ²
SCOTICO	14,045 m ²
FOSSO	0,120 m ²
RILEVATI	
RILEVATO	16,493 m ²
TERRENO VEGETALE	3,572 m ²
SOVRASTRUTTURA STRADALE	
CASSONETTO	26,518 m

SEZIONE N.: 7
 QT. PROGETTO: 302,213
 DIST.PROG.: 90,000
 DIST.PREC.: 15,000
 DIST.SUCC.: 15,000

SCALA 1:250

QT.RIF. 274,000



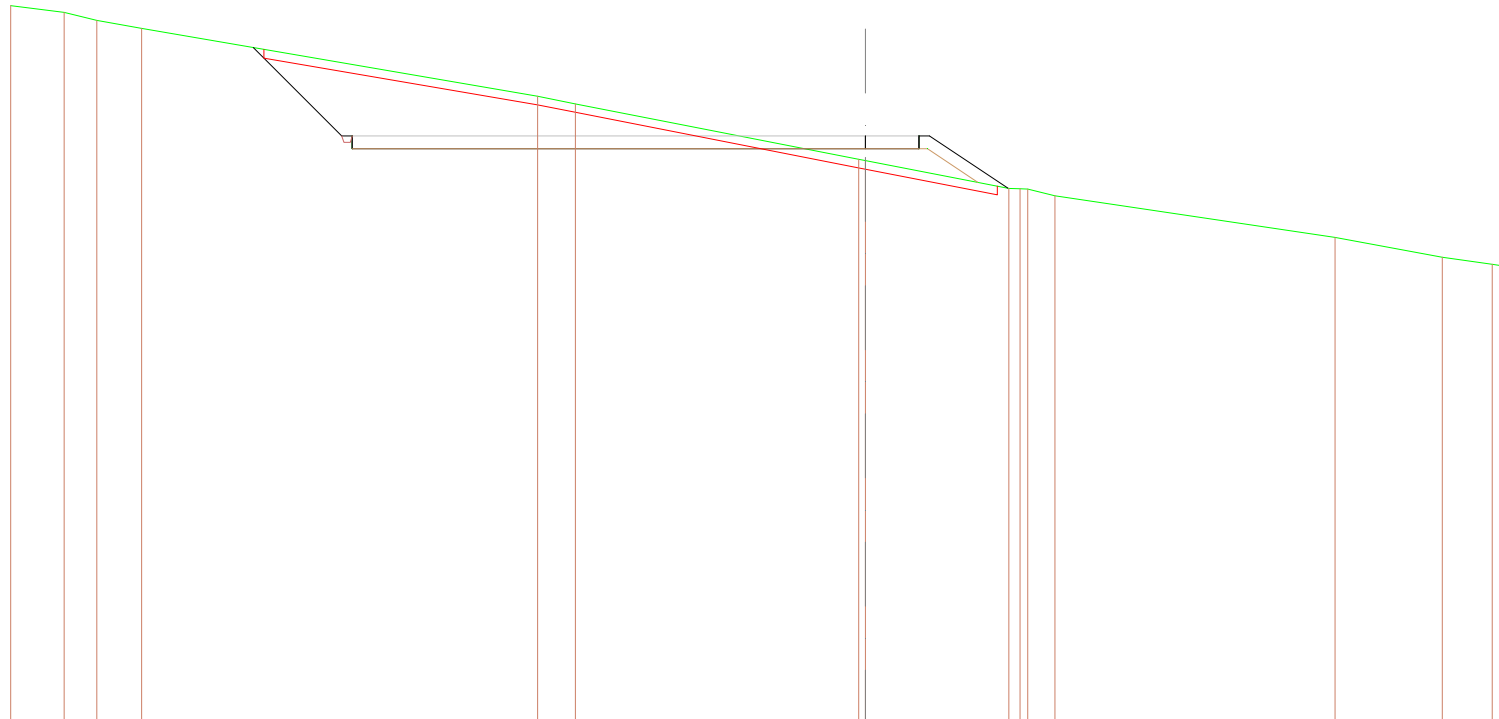
QUOTE TERRENO	308,55 308,48		305,22 304,85		301,91	300,60 300,43		297,88		296,22		294,38
DIST.PARZIALI TERRENO		13,54	2,04	16,45	6,53	0,86	12,90	9,23	7,87			
QUOTE PROGETTO			305,75 302,21 301,61 302,21 301,61			301,61 302,21	301,61 302,21 302,21		298,84			
DIST.PARZIALI PROGETTO			3,53	24,02		2,50	5,06					

SCAVI E BONIFICHE	
STERRO	42,072 m ²
SCOTICO	13,721 m ²
FOSSO	0,120 m ²
RILEVATI	
RILEVATO	8,142 m ²
TERRENO VEGETALE	2,637 m ²
SOVRASTRUTTURA STRADALE	
CASSONETTO	26,509 m

SEZIONE N.: 8
 QT. PROGETTO: 302,363
 DIST.PROG.: 105,000
 DIST.PREC.: 15,000
 DIST.SUCC.: 17,333

SCALA 1:250

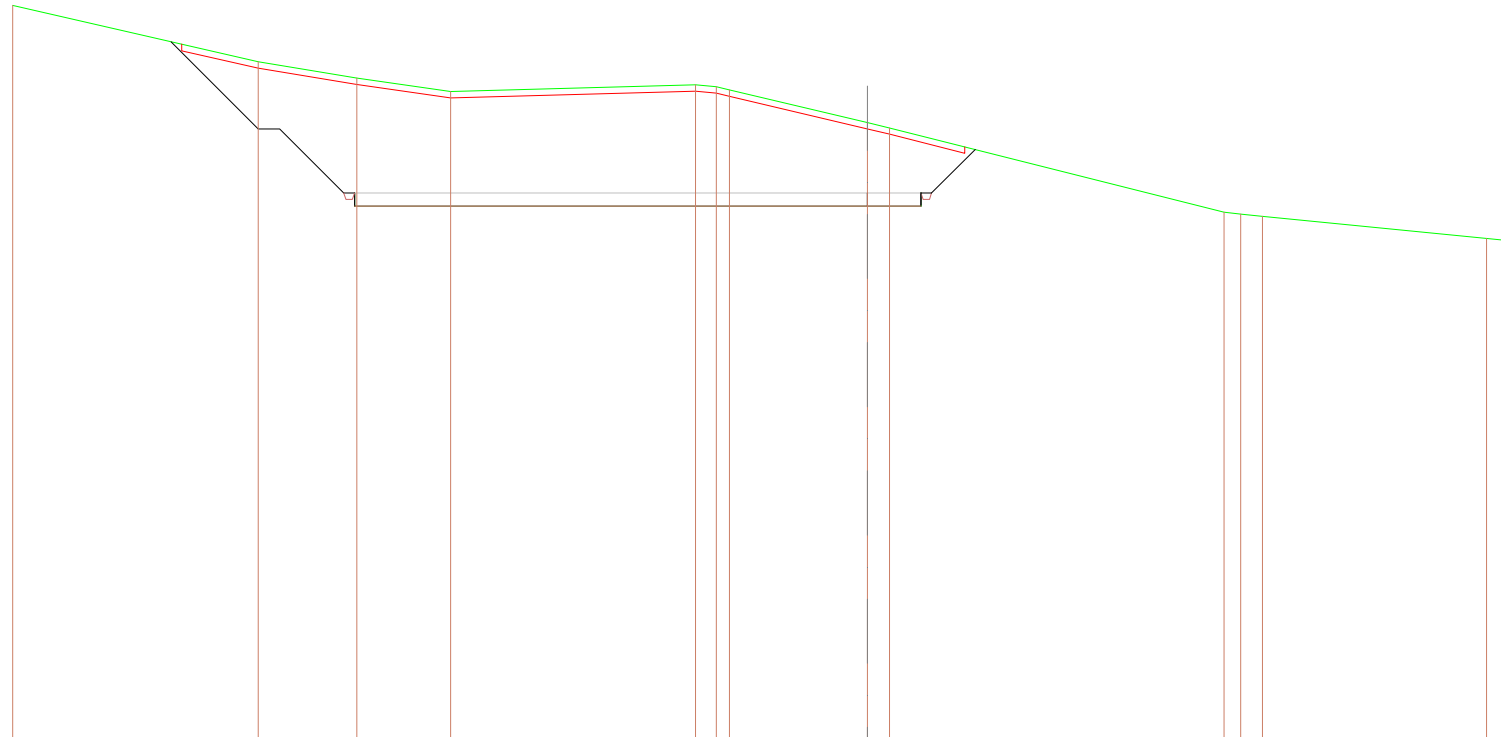
QT.RIF. 275,000



QUOTE TERRENO	308,46	308,14	307,77	307,39		304,21	303,87		301,27	301,21	299,91	299,90	299,87	299,56		297,62	296,70	296,36	296,26
DIST.PARZIALI TERRENO	2,51	1,83	2,09		18,52	1,76		13,26		6,71		1,28		13,11		5,02	2,32		
QUOTE PROGETTO					306,50	302,36	301,76	302,36		301,76	302,36	299,92							
DIST.PARZIALI PROGETTO					4,13			24,01		2,50	3,66								

SCAVI E BONIFICHE	
STERRO	154,328 m ²
SCOTICO	10,983 m ²
FOSSO	0,240 m ²
SOVRASTRUTTURA STRADALE	
CASSONETTO	26,500 m

SEZIONE N.: 9
 QT. PROGETTO: 302,536
 DIST.PROG.: 122,333
 DIST.PREC.: 17,333



SCALA 1:250

QT.RIF. 277,000

QUOTE TERRENO	311,31		308,68	307,92	307,29		307,60	307,51	307,37		305,83	305,58		301,63	301,55	301,44		300,41	300,31
DIST.PARZIALI TERRENO		11,49		4,62	4,39		11,46	0,97		6,45	1,03		15,66	0,78	1,02		10,48	1,06	
QUOTE PROGETTO			309,61	305,54	305,54	302,54	301,94	302,54			301,94	302,54		301,94	302,54	302,54		304,57	
DIST.PARZIALI PROGETTO			4,07	1,00	3,00		24,00				2,50		2,04						