

1 2 3 4 5 6 7 8

A

B

C

D

E

F

A

B

C

D

E

F

"PARCO EOLICO SENNORI (SS)"

Progetto per la realizzazione di un parco eolico con potenza pari a 42 MW sito nel Comune di Sennori (SS) con opere di connessione alla RTN nel Comune di Tergu (SS)

COMMITTENTE



PROGETTAZIONE

Hydro Engineering s.s.
di Damiano e Mariano Galbo
via Rossati, 39
91011 Alcamo (TP) Italy



TITOLO ELABORATO

SEZIONI STRADALI ASSE
SEN-06

SCALA

1:250

COMMESSA

SVIL- 1000190562

CODIFICA DOCUMENTO

SEN-PD-D40_00

4					
3					
2					
1					
0	PRIMA EMISSIONE	07/2024	FB	DG	MG

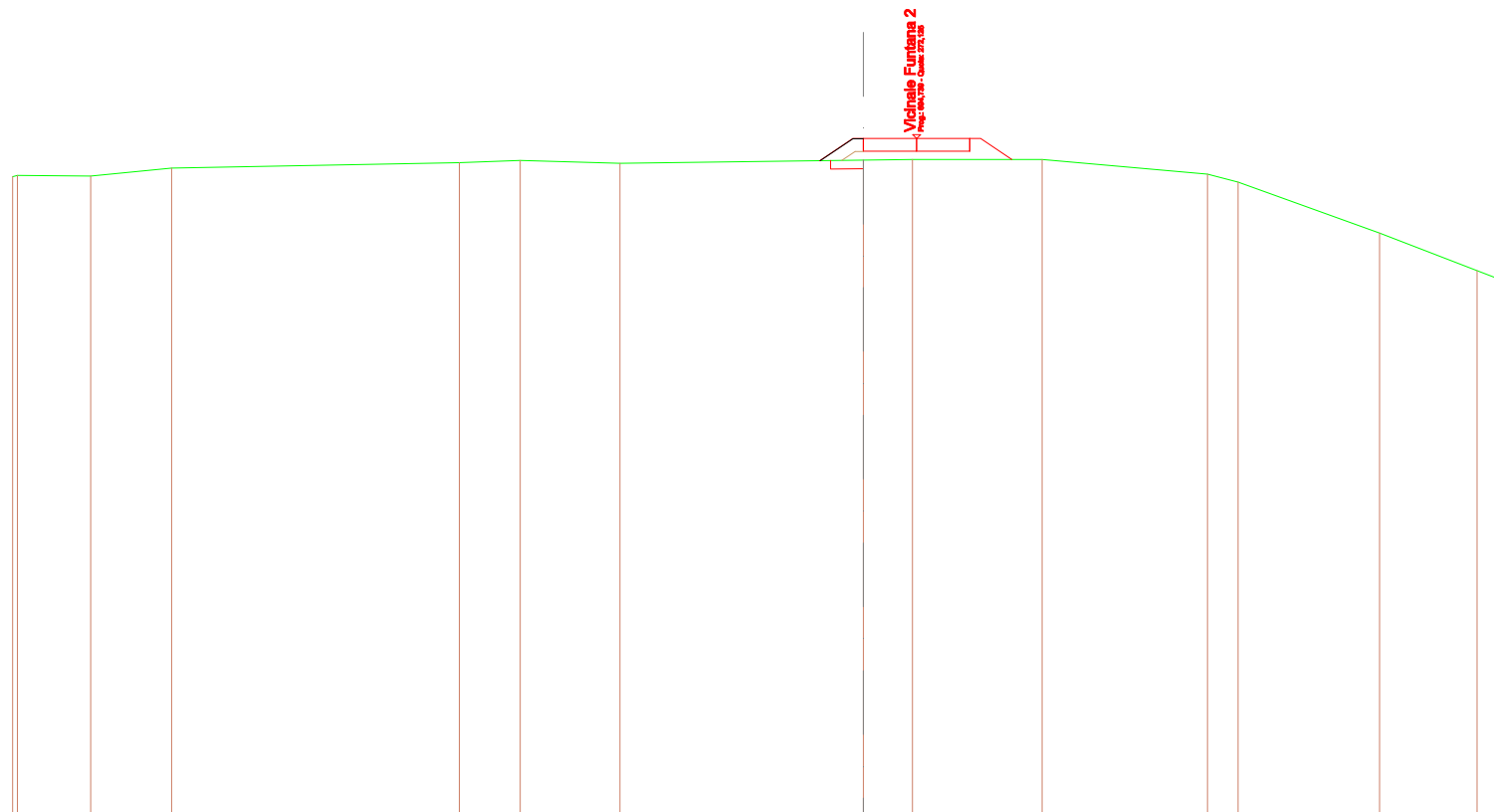
REV.	DESCRIZIONE	DATA	REDATTO	VERIFICATO	APPROVATO
1					
2					
3					
4					
5					
6					
7					
8					
9					
10					
11					
12					
13					
14					
15					
16					
17					

Questo disegno non può essere riprodotto, nè utilizzato altrove, nè ceduto a terzi in tutto o in parte senza il consenso scritto degli autori

1 2 3 4 5 6 7 8

SCAVI E BONIFICHE	
SCOTICO	0,617 m ²
RILEVATI	
RILEVATO	0,699 m ²
TERRENO VEGETALE	1,200 m ²

SEZIONE N.: 1
 QT. PROGETTO: 272,112
 DIST.PROG.: 0,000
 DIST.SUCC.: 15,000



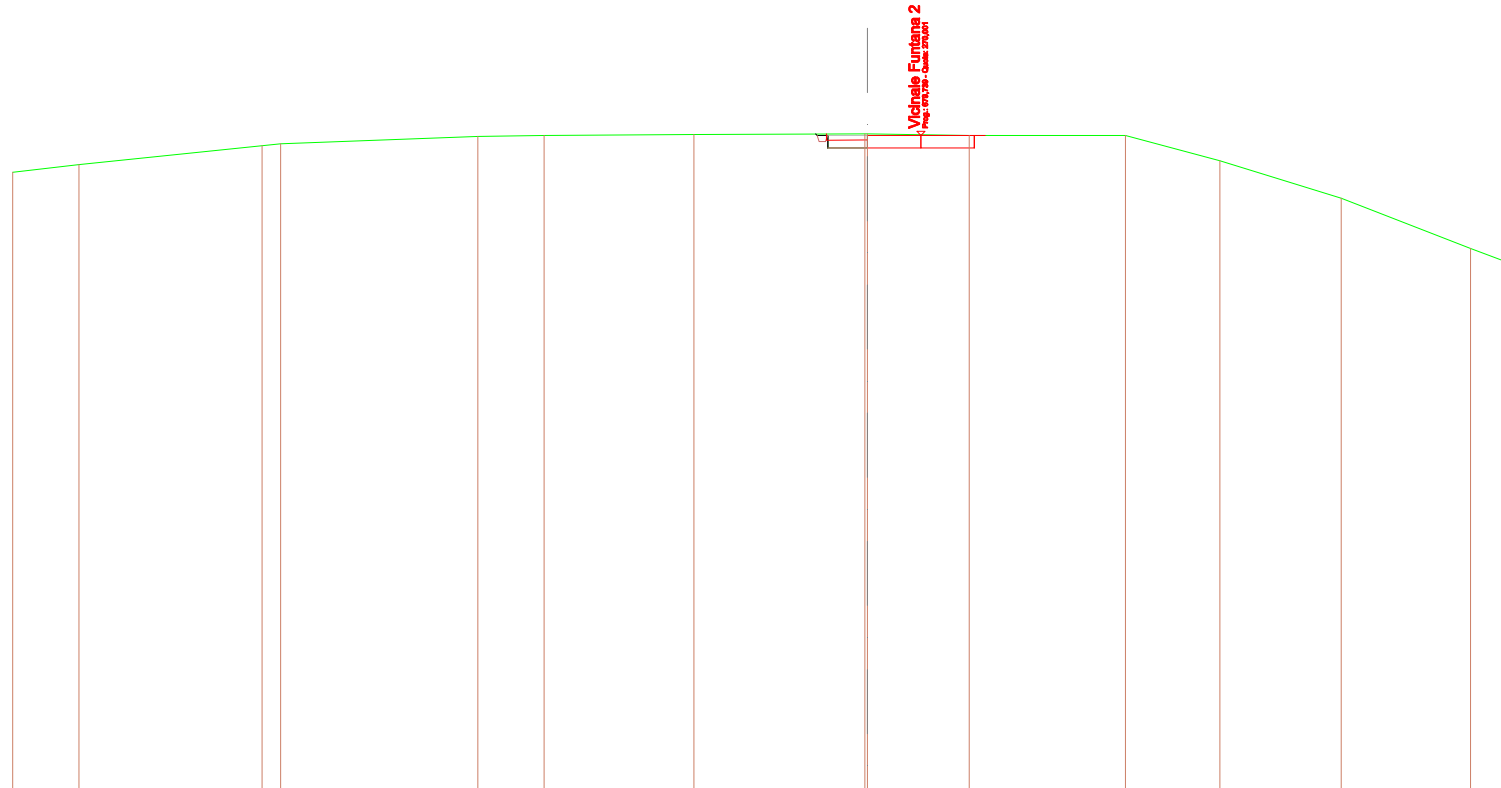
SCALA 1:250

QT.RIF. 240,000

QUOTE TERRENO	270,33 270,39	270,36	270,73		271,00	271,09	270,96		271,11	271,14	271,14		270,45	270,08	267,68	265,91	265,46
DIST.PARZIALI TERRENO		3,45	3,81	13,52	2,87	4,68	11,45	2,31	6,10	7,77	1,43	6,66	4,58	1,16			
QUOTE PROGETTO									271,08	272,11	272,11						
DIST.PARZIALI PROGETTO									1,54								

SCAVI E BONIFICHE	
STERRO	0,725 m ²
SCOTICO	0,579 m ²
FOSSO	0,114 m ²
RILEVATI	
TERRENO VEGETALE	0,015 m ²
SOVRASTRUTTURA STRADALE	
CASSONETTO	1,864 m

SEZIONE N.: 2
 QT. PROGETTO: 269,999
 DIST.PROG.: 15,000
 DIST.PREC.: 15,000
 DIST.SUCC.: 15,000



SCALA 1:250

QT.RIF. 239,000

QUOTE TERRENO	268,26	268,63	269,51	269,59	269,94	270,00	270,03	270,07	270,07	270,00	270,00	268,80	267,05	264,71	264,03
DIST.PARZIALI TERRENO	3,10	8,58	0,86	9,24	3,09	7,01	8,00	4,75	7,32	4,41	5,68	6,05	1,78		
QUOTE PROGETTO								270,06	270,00	269,40	270,00	269,40	270,00		
DIST.PARZIALI PROGETTO								1,86							

SCAVI E BONIFICHE	
STERRO	29,137 m ²
SCOTICO	4,748 m ²
FOSSO	0,120 m ²
SOVRASTRUTTURA STRADALE	
CASSONETTO	15,021 m

SEZIONE N.: 3
 QT. PROGETTO: 267,874
 DIST.PROG.: 30,000
 DIST.PREC.: 15,000
 DIST.SUCC.: 15,000



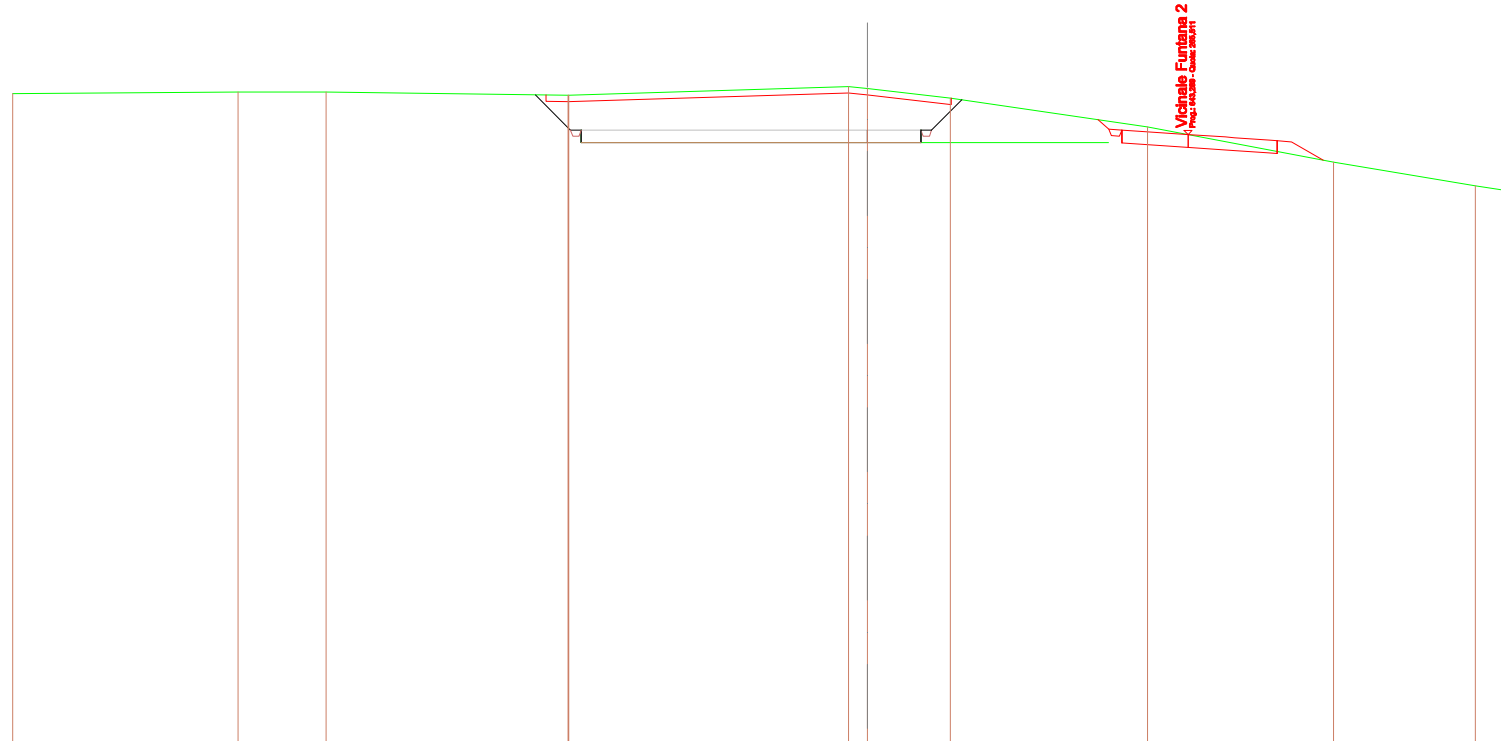
SCALA 1:250

QT.RIF. 238,000

QUOTE TERRENO	268,09	268,33	268,70	268,84	268,80	268,66	269,64	269,80 269,73	267,47	265,64	264,77	262,90
DIST.PARZIALI TERRENO	3,94	7,39	4,00	6,22	5,05	6,60	6,43	13,13	9,26	2,25	5,36	
QUOTE PROGETTO						268,68 267,97 267,57 267,57		267,27 267,57 267,27				
DIST.PARZIALI PROGETTO						0,81	12,87	2,16				

SCAVI E BONIFICHE	
STERRO	37,139 m ²
SCOTICO	5,684 m ²
FOSSO	0,240 m ²
SOVRASTRUTTURA STRADALE	
CASSONETTO	15,885 m

SEZIONE N.: 4
 QT. PROGETTO: 265,724
 DIST.PROG.: 45,000
 DIST.PREC.: 15,000
 DIST.SUCC.: 15,000



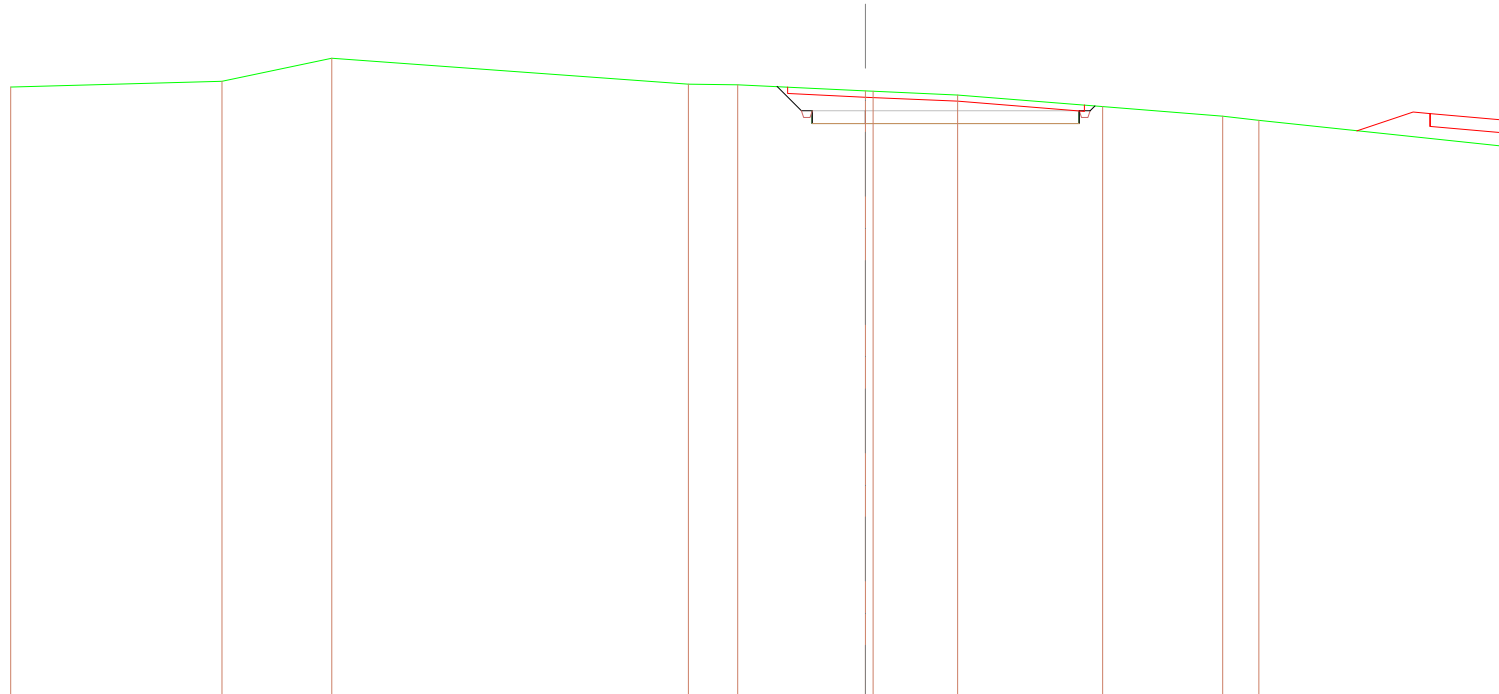
SCALA 1:250

QT.RIF. 237,000

QUOTE TERRENO	267,42	267,50	267,50	267,35 267,34 267,34	267,76 267,66	267,21	265,87	264,22	263,11 262,86
DIST.PARZIALI TERRENO	10,55	4,13	11,32	13,10	0,88 3,88	9,21	8,71	6,64	1,56
QUOTE PROGETTO				267,37 265,72 265,72 265,72	265,12 265,72	265,12 265,72	265,72 265,72		
DIST.PARZIALI PROGETTO				1,64 13,39	2,50	1,41			

SCAVI E BONIFICHE	
STERRO	13,732 m ²
SCOTICO	4,162 m ²
FOSSO	0,236 m ²
RILEVATI	
TERRENO VEGETALE	0,006 m ²
SOVRASTRUTTURA STRADALE	
CASSONETTO	12,606 m

SEZIONE N.: 5
 QT. PROGETTO: 263,509
 DIST.PROG.: 60,000
 DIST.PREC.: 15,000
 DIST.SUCC.: 15,000



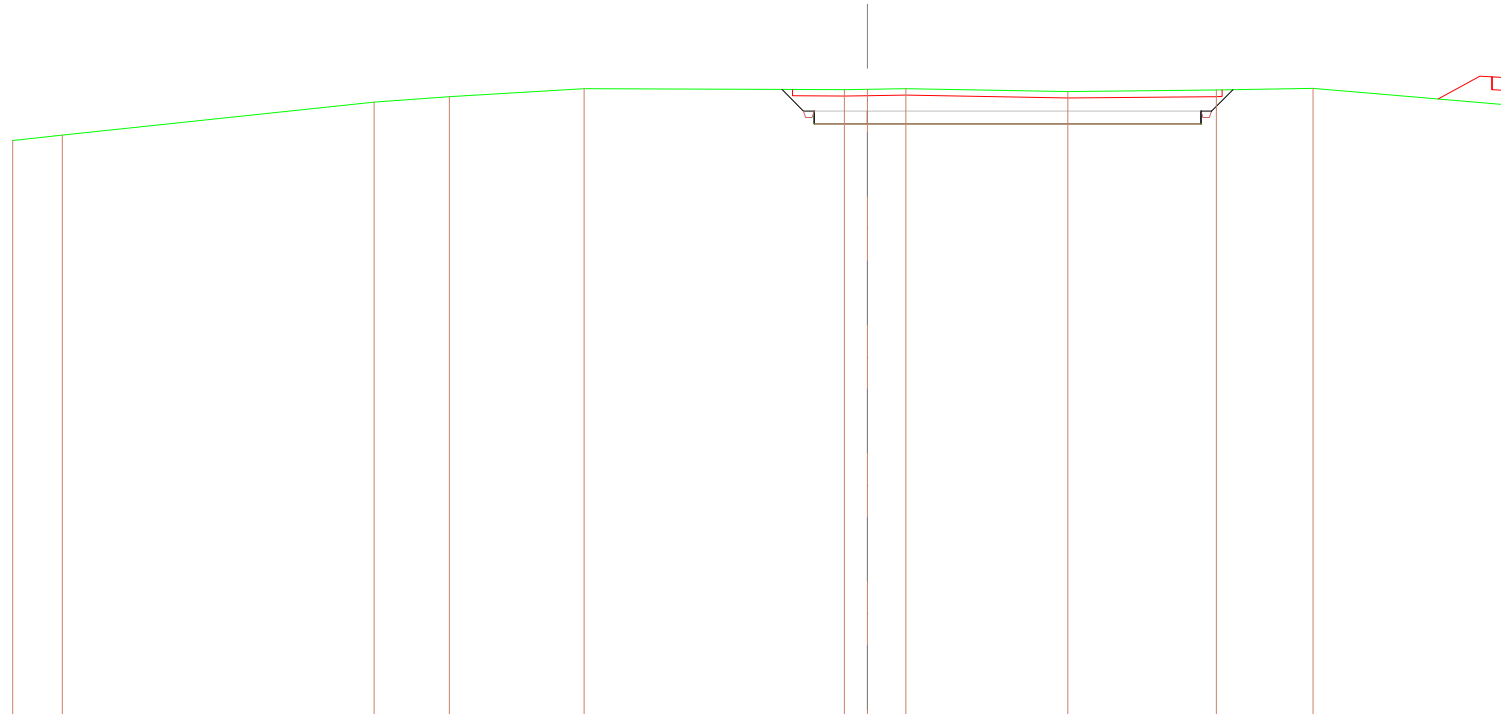
SCALA 1:250

QT.RIF. 236,000

QUOTE TERRENO	264,62	264,91	265,97		264,76	264,74	264,44	264,43	264,26	263,71	263,26	263,06	261,83
DIST.PARZIALI TERRENO		9,89	5,14	16,69	2,31	5,98	3,95	6,79	5,60	1,70	11,60		
QUOTE PROGETTO						264,65	263,51	263,51	263,51	262,91	263,51	263,51	263,74
DIST.PARZIALI PROGETTO						1,14	2,50	10,00					

SCAVI E BONIFICHE	
STERRO	24,548 m ²
SCOTICO	6,033 m ²
FOSSO	0,240 m ²
SOVRASTRUTTURA STRADALE	
CASSONETTO	18,096 m

SEZIONE N.: 6
 QT. PROGETTO: 261,294
 DIST. PROG.: 75,000
 DIST. PREC.: 15,000
 DIST. SUCC.: 15,000



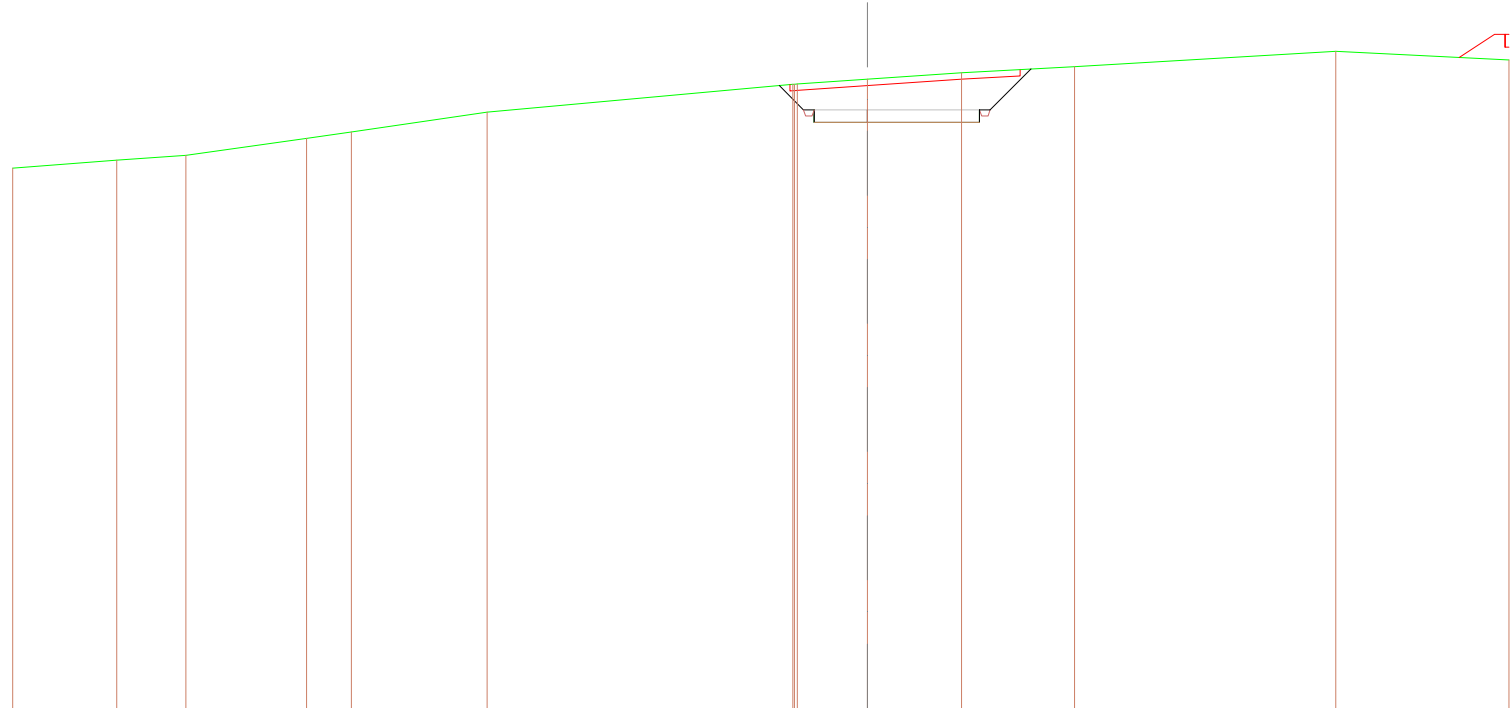
SCALA 1:250

QT. RIF. 233,000

QUOTE TERRENO	259,91	260,17		261,71	261,96	262,34		262,30	262,32	262,35		262,21	262,28	262,36		261,58
DIST. PARZIALI TERRENO	2,33		14,59	3,52	6,30		12,18	1,08	1,80		7,58	6,94	4,51		9,16	
QUOTE PROGETTO								262,31	261,29	260,69	261,29		260,69	261,29	260,69	261,29
DIST. PARZIALI PROGETTO								1,02	2,50		15,60		1,00			

SCAVI E BONIFICHE	
STERRO	17,070 m ²
SCOTICO	3,230 m ²
FOSSO	0,240 m ²
SOVRASTRUTTURA STRADALE	
CASSONETTO	7,740 m

SEZIONE N.: 7
 QT. PROGETTO: 259,078
 DIST.PROG.: 90,000
 DIST.PREC.: 15,000
 DIST.SUCC.: 15,000



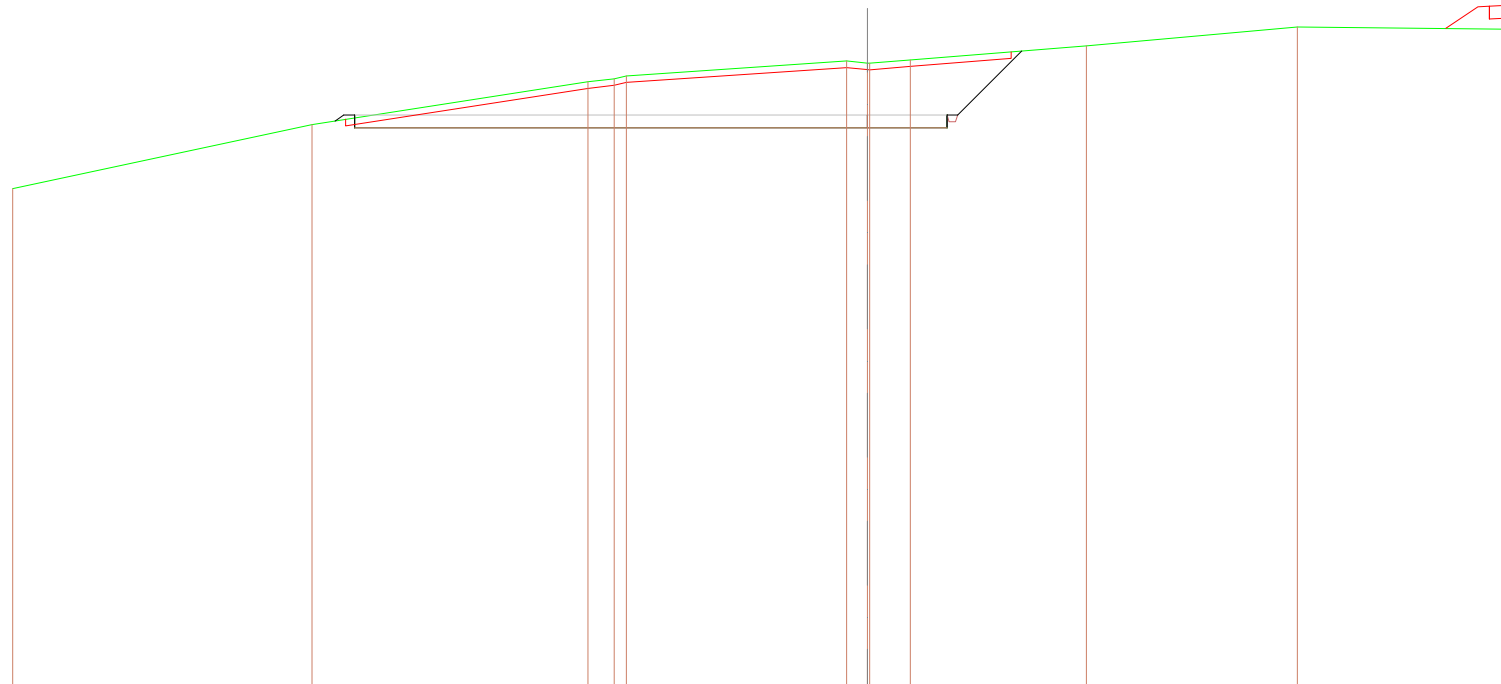
SCALA 1:250

QT.RIF. 231,000

QUOTE TERRENO	256,35	256,71	256,94	257,74	258,04	258,96	260,27	260,28	260,28	260,50	260,80	261,09	261,82	261,41
DIST.PARZIALI TERRENO	4,87	3,24	5,64	2,11	6,35	14,30	3,30	4,39	5,29	12,23	8,09			
QUOTE PROGETTO							260,21	259,08	258,08	258,08	258,48	258,08	258,08	260,98
DIST.PARZIALI PROGETTO							1,13	2,50	5,24	1,90				

SCAVI E BONIFICHE	
STERRO	58,139 m ²
SCOTICO	9,341 m ²
FOSSO	0,120 m ²
RILEVATI	
TERRENO VEGETALE	0,256 m ²
SOVRASTRUTTURA STRADALE	
CASSONETTO	27,722 m

SEZIONE N.: 8
 QT. PROGETTO: 257,077
 DIST.PROG.: 105,000
 DIST.PREC.: 15,000
 DIST.SUCC.: 15,000



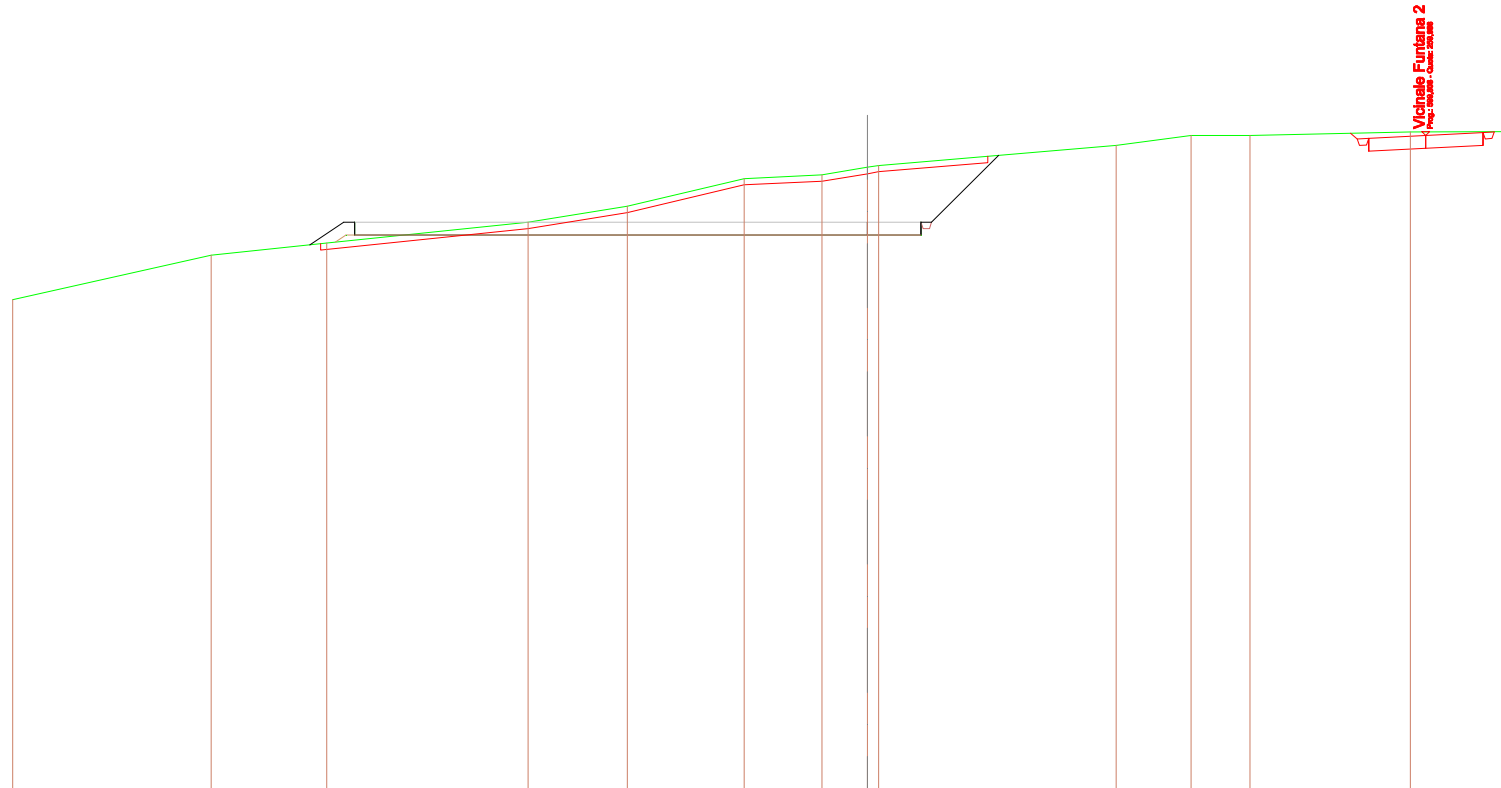
SCALA 1:250

QT.RIF. 230,000

QUOTE TERRENO	253,63	256,63	258,63	258,77	258,91	259,61	259,51	259,50	259,66	260,32	261,20	261,10
DIST.PARZIALI TERRENO		14,01	12,91	1,23		10,30	0,88	1,91	8,24	9,86	9,90	
QUOTE PROGETTO		256,80	257,08	256,48	257,08	256,48	257,08	256,48	257,08	260,08		
DIST.PARZIALI PROGETTO				24,00			3,72	3,00				

SCAVI E BONIFICHE	
STERRO	39,860 m ²
SCOTICO	9,366 m ²
FOSSO	0,120 m ²
RILEVATI	
RILEVATO	1,868 m ²
TERRENO VEGETALE	1,172 m ²
SOVRASTRUTTURA STRADALE	
CASSONETTO	26,500 m

SEZIONE N.: 9
 QT. PROGETTO: 255,932
 DIST.PROG.: 120,000
 DIST.PREC.: 15,000
 DIST.SUCC.: 15,000




SCALA 1:250

QT.RIF. 229,000

QUOTE TERRENO	-252,31	-254,38	-254,96	-255,93	-256,67	-257,97	-258,15	-258,50	-258,59	-259,53	-260,00	-260,00	-260,15	-260,17
DIST.PARZIALI TERRENO		9,30	5,39	9,42	4,64	5,48	3,64	2,12		11,11	3,51	2,74	7,51	4,61
QUOTE PROGETTO			254,87	255,93	255,93	255,93	255,93	255,93	255,93	259,06				
DIST.PARZIALI PROGETTO			1,69		24,00			2,50	3,13					

SCAVI E BONIFICHE	
STERRO	22,452 m ²
SCOTICO	10,204 m ²
FOSSO	0,120 m ²
RILEVATI	
RILEVATO	15,924 m ²
TERRENO VEGETALE	3,232 m ²
SOVRASTRUTTURA STRADALE	
CASSONETTO	26,500 m

SEZIONE N.: 10
 QT. PROGETTO: 255,617
 DIST.PROG.: 135,000
 DIST.PREC.: 15,000
 DIST.SUCC.: 15,000



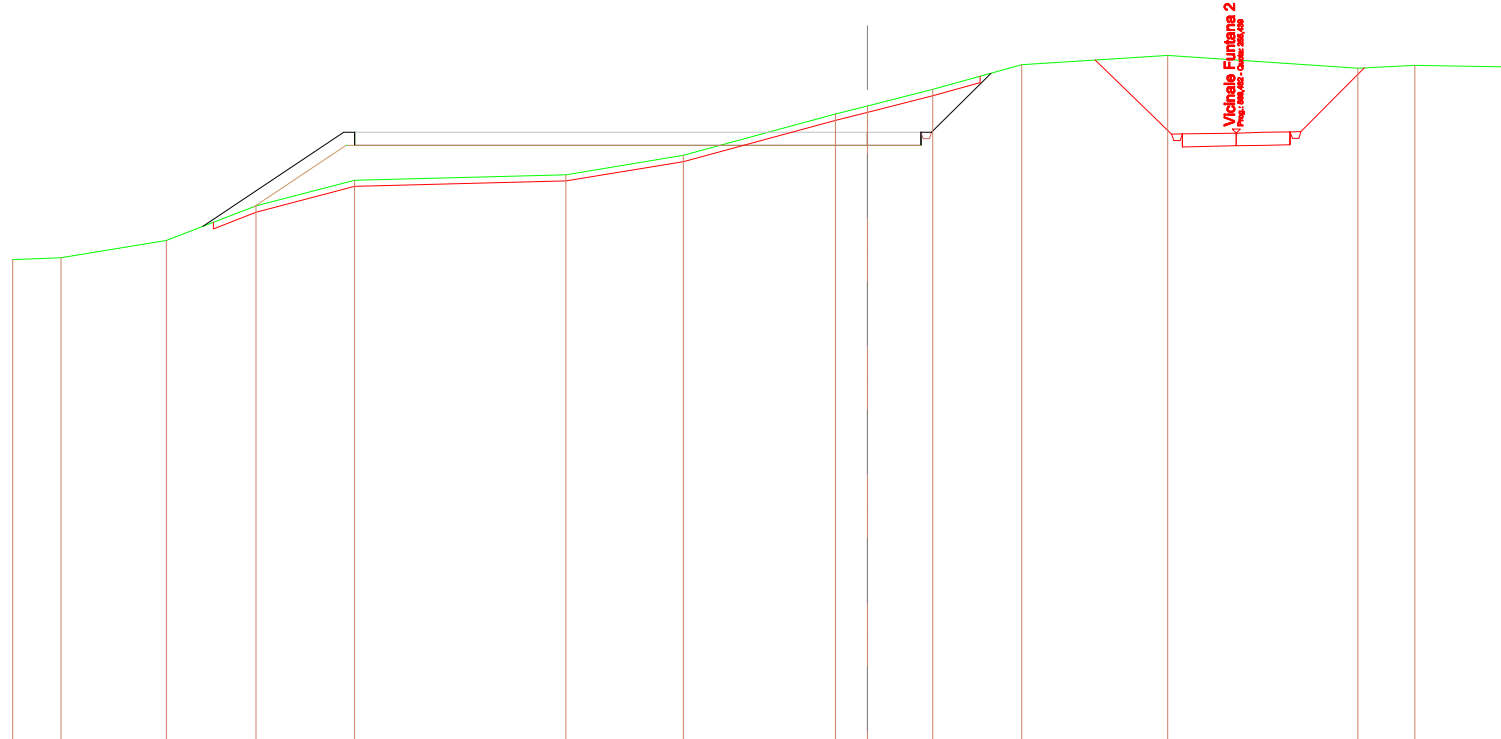
SCALA 1:250

QT.RIF. 228,000

QUOTE TERRENO	250,78	251,59	252,69	253,21	253,32	254,49	255,66	256,90	257,57	257,96	259,68	260,00	260,00	259,93
DIST.PARZIALI TERRENO	4,96	6,77	1,34	2,44	7,59	7,31	7,04	2,54	1,48	12,97	6,01	7,74	1,79	
QUOTE PROGETTO			252,56		255,62	255,62	255,62		255,62	255,62	258,55			
DIST.PARZIALI PROGETTO			4,58		24,00				2,50	2,93				

SCAVI E BONIFICHE	
STERRO	12,027 m ²
SCOTICO	10,758 m ²
FOSSO	0,120 m ²
RILEVATI	
RILEVATO	31,511 m ²
TERRENO VEGETALE	4,474 m ²
SOVRASTRUTTURA STRADALE	
CASSONETTO	26,500 m

SEZIONE N.: 11
 QT. PROGETTO: 255,467
 DIST.PROG.: 150,000
 DIST.PREC.: 15,000
 DIST.SUCC.: 11,762



SCALA 1:250

QT.RIF. 227,000

QUOTE TERRENO	249,51	249,61	250,41	252,03	253,23	253,49	254,39	256,32	256,70	257,48	258,63	259,08	258,47	258,60	258,52
DIST.PARZIALI TERRENO	2,27	4,93	4,20	4,60	9,89	5,50	7,11	1,60	3,05	4,17	6,82	8,90	2,66	4,40	
QUOTE PROGETTO			251,07		255,47 254,67 255,47			254,67 255,47	254,67 255,47	258,23					
DIST.PARZIALI PROGETTO			6,60		24,00			2,50	2,76						

