

"PARCO EOLICO SENNORI (SS)"

Progetto per la realizzazione di un parco eolico con potenza pari a 42 MW sito nel Comune di Sennori (SS) con opere di connessione alla RTN nel Comune di Tergu (SS)

COMMITTENTE



PROGETTAZIONE



Mariano Galbo



TITOLO ELABORATO

SEZIONI STRADALI ASSE
Vicinale Funtana 01

SCALA

1:250

COMMESSA

SVIL- 1000190562

CODIFICA DOCUMENTO

SEN-PD-D42_00

REV.	DESCRIZIONE	DATA	REDATTO	VERIFICATO	APPROVATO
4					
3					
2					
1					
0	PRIMA EMISSIONE	07/2024	FB	DG	MG

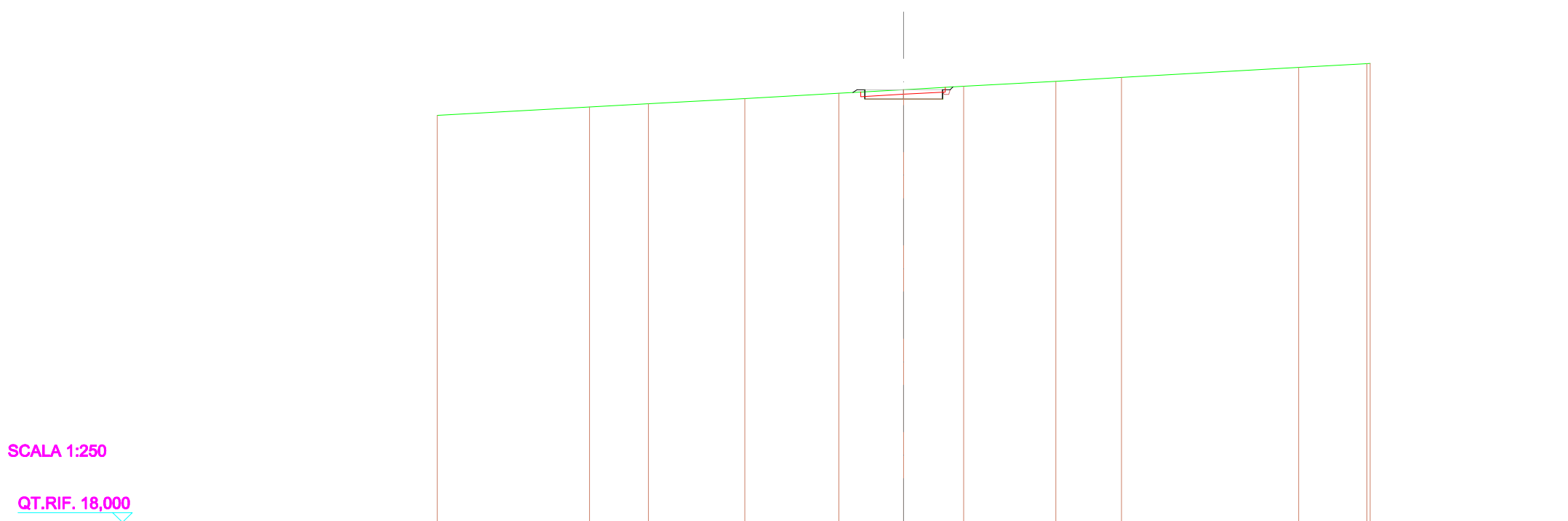
Questo disegno non può essere riprodotto, nè utilizzato altrove, nè ceduto a terzi in tutto o in parte senza il consenso scritto degli autori

SCAVI E BONIFICHE	
STERRO	1,567 m ²
SCOTICO	1,632 m ²
FOSSO	0,097 m ²
RILEVATI	
TERRENO VEGETALE	0,204 m ²
SOVRASTRUTTURA STRADALE	
CASSONETTO	5,000 m

SEZIONE N.: 1
 QT. PROGETTO: 45,819
 DIST.PROG.: 0,000
 DIST.SUCC.: 15,000

SCALA 1:250

QT.RIF. 18,000



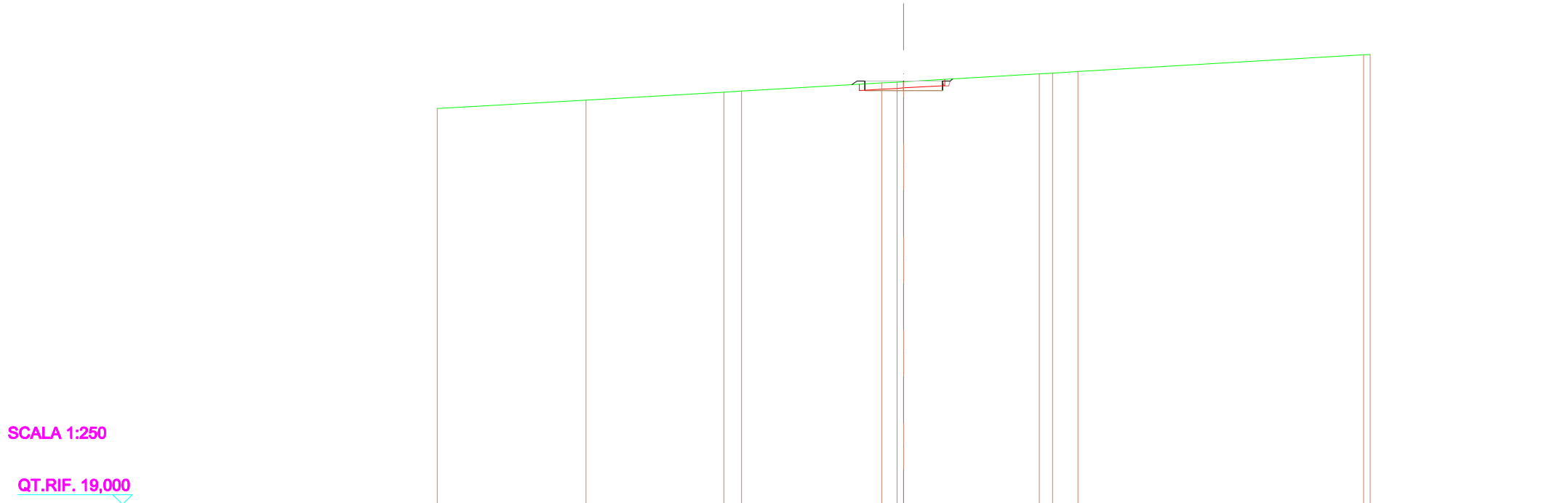
QUOTE TERRENO	44,18		44,71	44,91	45,25	45,59	45,82	46,03	46,36	46,60		47,25	47,50	47,51
DIST.PARZIALI TERRENO		9,79	3,79	6,21	6,04	4,17	3,87	5,92	4,22	11,40		4,38		
QUOTE PROGETTO						45,64	45,82	45,82	45,82	45,82		45,22	45,82	45,82
DIST.PARZIALI PROGETTO							2,50	2,50						

SCAVI E BONIFICHE	
STERRO	0,881 m ²
SCOTICO	2,197 m ²
FOSSO	0,091 m ²
RILEVATI	
TERRENO VEGETALE	0,313 m ²
SOVRASTRUTTURA STRADALE	
CASSONETTO	5,000 m

SEZIONE N.: 2
 QT. PROGETTO: 46,236
 DIST. PROG.: 15,000
 DIST. PREC.: 15,000
 DIST. SUCC.: 15,000

SCALA 1:250

QT.RIF. 19,000



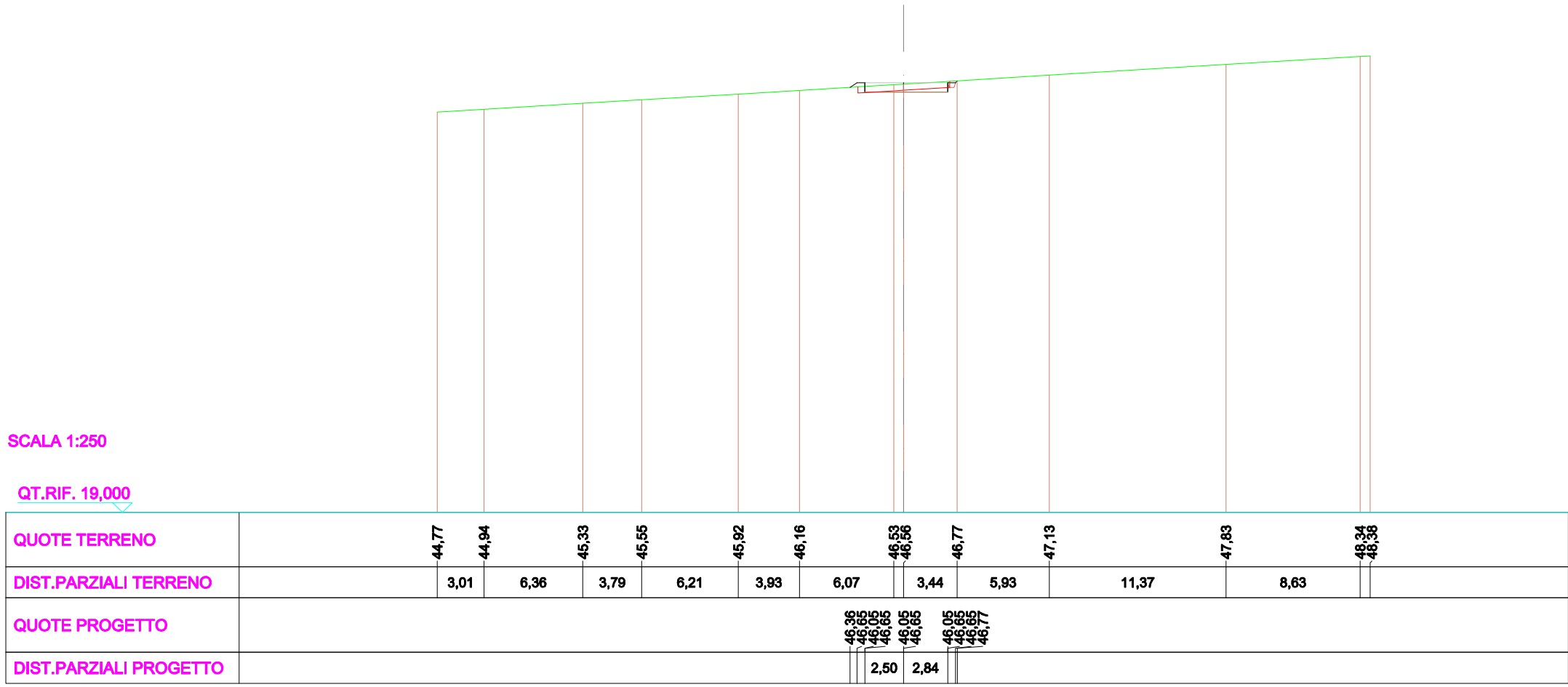
QUOTE TERRENO		44,49		45,02		45,53	45,60		46,12	46,18	46,20		46,71	46,76	46,86		47,93	47,95
DIST.PARZIALI TERRENO			9,58		8,86	1,14		9,00	1,00		8,73		0,85	1,64		18,36		
QUOTE PROGETTO									46,01	46,24	45,64	46,24	45,64	46,24	45,64	46,24	45,64	46,24
DIST.PARZIALI PROGETTO									2,50		2,50							

SCAVI E BONIFICHE	
STERRO	0,703 m ²
SCOTICO	2,361 m ²
FOSSO	0,100 m ²
RILEVATI	
RILEVATO	0,013 m ²
TERRENO VEGETALE	0,406 m ²
SOVRASTRUTTURA STRADALE	
CASSONETTO	5,337 m

SEZIONE N.: 3
 QT. PROGETTO: 46,653
 DIST.PROG.: 30,000
 DIST.PREC.: 15,000
 DIST.SUCC.: 15,000

SCALA 1:250

QT.RIF. 19,000

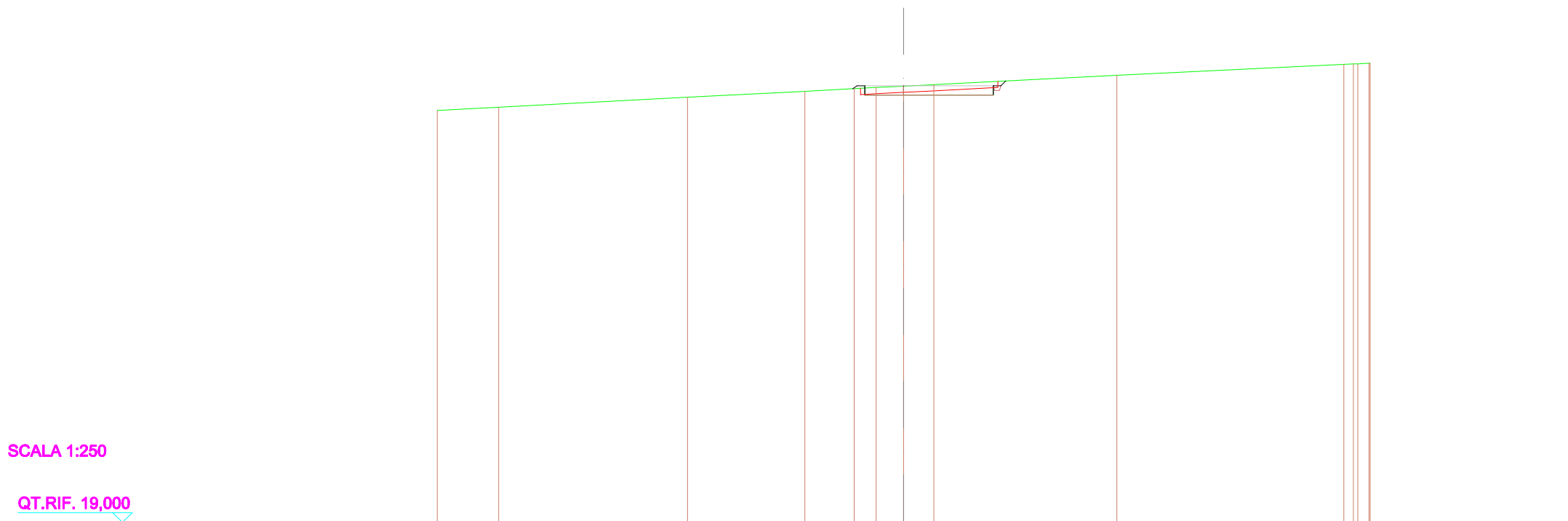


SCAVI E BONIFICHE	
STERRO	2,244 m ²
SCOTICO	3,540 m ²
FOSSO	0,084 m ²
RILEVATI	
TERRENO VEGETALE	0,260 m ²
SOVRASTRUTTURA STRADALE	
CASSONETTO	8,255 m

SEZIONE N.: 4
 QT. PROGETTO: 47,070
 DIST.PROG.: 45,000
 DIST.PREC.: 15,000
 DIST.SUCC.: 15,000

SCALA 1:250

QT.RIF. 19,000



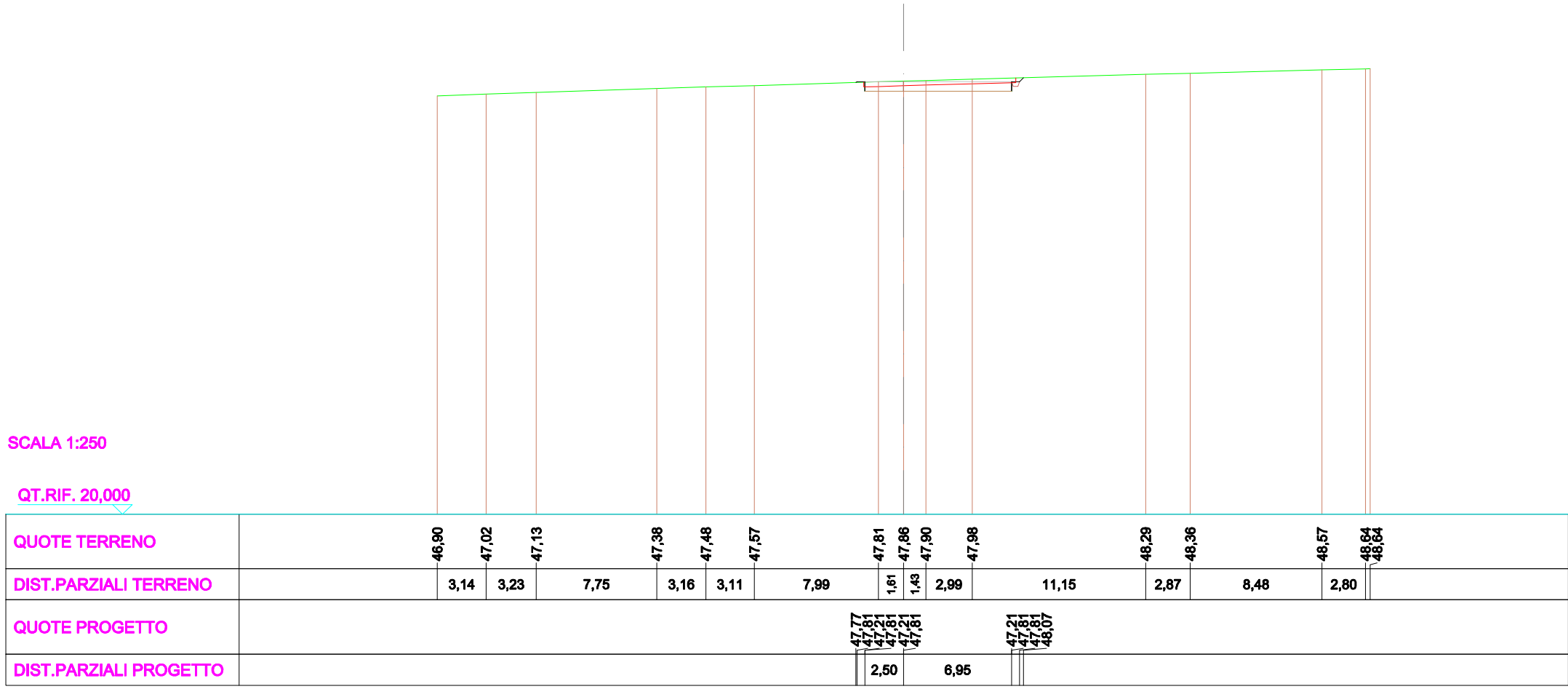
QUOTE TERRENO	45,48	45,69		46,33		46,72	46,88	46,96	47,05	47,15		47,74		48,44	48,47	48,49	48,52
DIST.PARZIALI TERRENO		3,95	12,15		7,53	3,18	1,42	1,77	1,94		11,78		14,59				
QUOTE PROGETTO							46,88	47,07	46,47	47,07	46,47	47,07	47,36				
DIST.PARZIALI PROGETTO								2,50		5,75							

SCAVI E BONIFICHE	
STERRO	3,935 m ²
SCOTICO	2,933 m ²
FOSSO	0,106 m ²
RILEVATI	
TERRENO VEGETALE	0,056 m ²
SOVRASTRUTTURA STRADALE	
CASSONETTO	9,446 m

SEZIONE N.: 5
 QT. PROGETTO: 47,812
 DIST. PROG.: 60,000
 DIST. PREC.: 15,000
 DIST. SUCC.: 15,000

SCALA 1:250

QT.RIF. 20,000



SCAVI E BONIFICHE	
SCOTICO	3,390 m ²
RILEVATI	
RILEVATO	3,076 m ²
TERRENO VEGETALE	1,661 m ²
SOVRASTRUTTURA STRADALE	
CASSONETTO	6,598 m

SEZIONE N.: 7
 QT. PROGETTO: 50,520
 DIST.PROG.: 90,000
 DIST.PREC.: 15,000
 DIST.SUCC.: 15,000

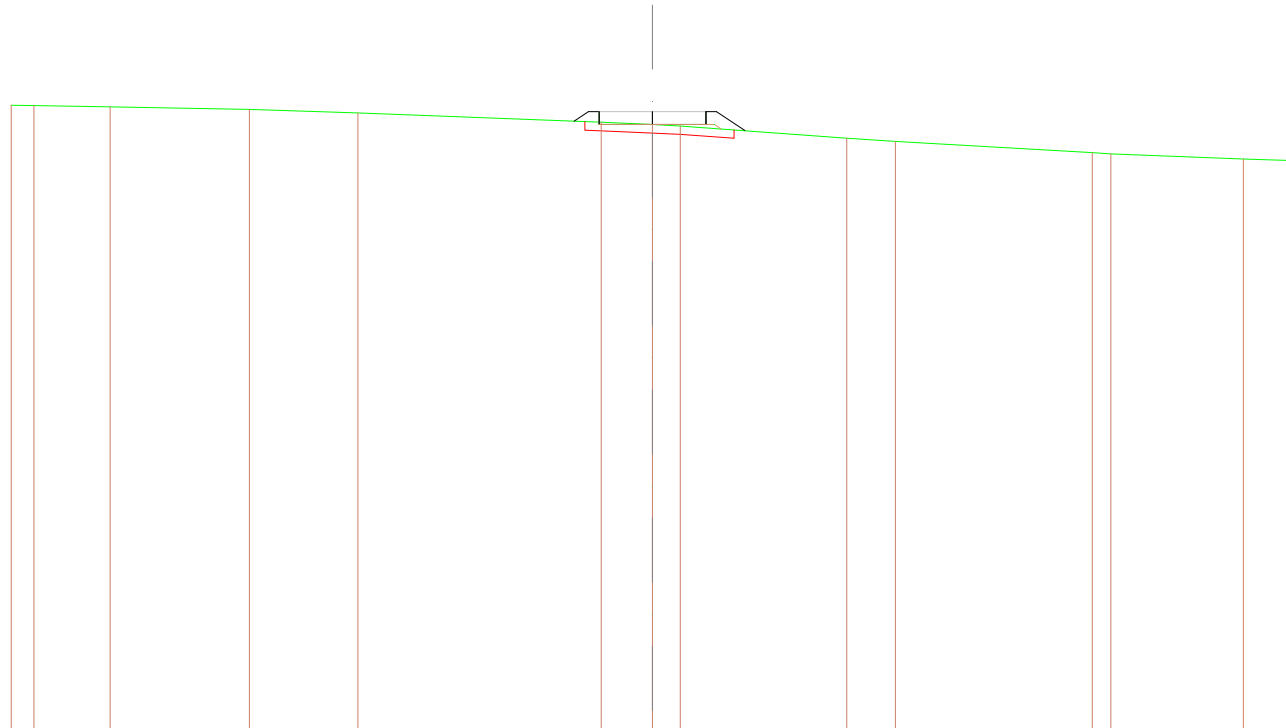
SCALA 1:250

QT.RIF. 22,000

QUOTE TERRENO	50,32	50,34	50,34	50,33	50,25		50,17	50,16	49,93	49,85	49,83	49,76		49,46	49,38		49,13	49,02	48,91
DIST.PARZIALI TERRENO	2,29			7,42		11,58		6,95	2,23	0,85	1,83		8,10	2,81	7,22		3,69	3,16	
QUOTE PROGETTO							50,05	50,52	50,52	49,92	50,52	49,92	50,52						
DIST.PARZIALI PROGETTO								2,50	4,10			1,18							

SCAVI E BONIFICHE	
SCOTICO	2,797 m ²
RILEVATI	
RILEVATO	2,411 m ²
TERRENO VEGETALE	1,728 m ²
SOVRASTRUTTURA STRADALE	
CASSONETTO	5,000 m

SEZIONE N.: 8
 QT. PROGETTO: 51,918
 DIST.PROG.: 105,000
 DIST.PREC.: 15,000
 DIST.SUCC.: 15,000



SCALA 1:250

QT.RIF. 23,000

QUOTE TERRENO	52,22	62,21	62,15	62,03	51,87	51,42	51,31	51,26	50,69	50,54	50,01	49,94	49,71	49,64
DIST.PARZIALI TERRENO	1,06	3,57	6,51	5,08	11,38	2,40	1,28	7,80	2,28	9,21	0,87	6,20	2,36	
QUOTE PROGETTO						51,47	51,32	51,32	51,32	51,32	51,32	51,32	51,32	51,04
DIST.PARZIALI PROGETTO							2,50	2,50	1,32					

SCAVI E BONIFICHE	
STERRO	0,258 m ²
SCOTICO	2,485 m ²
RILEVATI	
RILEVATO	0,227 m ²
TERRENO VEGETALE	0,630 m ²
SOVRASTRUTTURA STRADALE	
CASSONETTO	5,512 m

SEZIONE N.: 9
 QT. PROGETTO: 53,315
 DIST.PROG.: 120,000
 DIST.PREC.: 15,000
 DIST.SUCC.: 15,000

SCALA 1:250

QT.RIF. 25,000

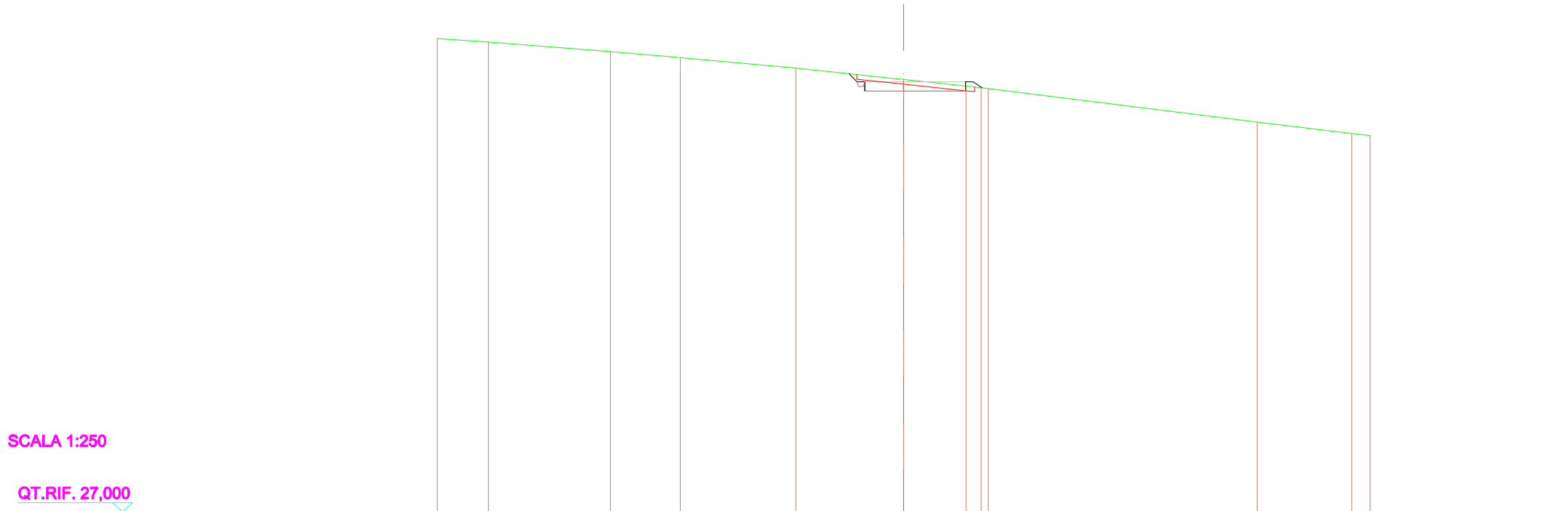
QUOTE TERRENO	54,13	54,11	53,95	53,80	53,64	53,45	53,18	53,14	52,75	52,55	51,95	51,55	51,02	51,00
DIST.PARZIALI TERRENO	1,55	7,66	5,32	4,79	4,62	5,49	5,80	3,74	7,17	5,47	7,58			
QUOTE PROGETTO							53,315	53,315						
DIST.PARZIALI PROGETTO							2,50	3,01						

SCAVI E BONIFICHE	
STERRO	2,575 m ²
SCOTICO	2,273 m ²
FOSSO	0,120 m ²
RILEVATI	
TERRENO VEGETALE	0,418 m ²
SOVRASTRUTTURA STRADALE	
CASSONETTO	6,477 m

SEZIONE N.: 10
 QT. PROGETTO: 54,712
 DIST.PROG.: 135,000
 DIST.PREC.: 15,000
 DIST.SUCC.: 15,000

SCALA 1:250

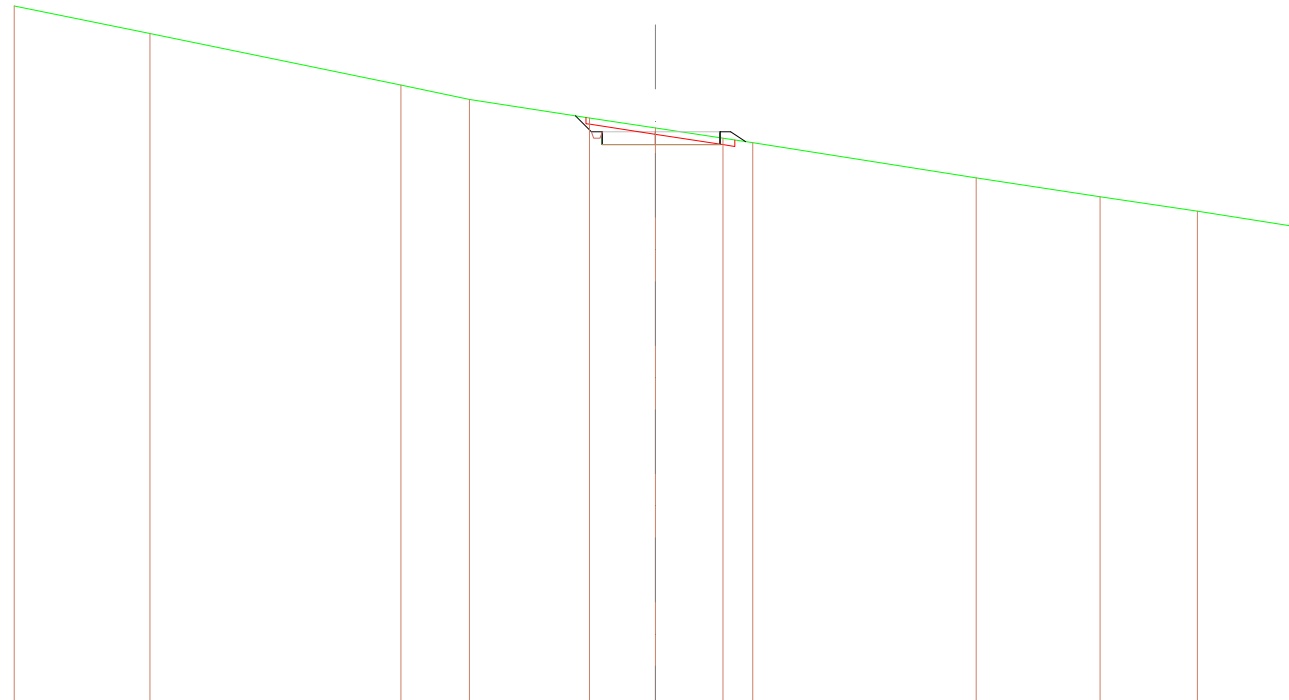
QT.RIF. 27,000



QUOTE TERRENO	57,50	57,28	56,67	56,26	55,59	54,86	54,44	54,33	54,27	52,13	51,39	51,24
DIST.PARZIALI TERRENO	3,30	7,84	4,49	7,43	6,94	4,01	0,98			17,29	6,08	1,18
QUOTE PROGETTO							55,23	54,71	54,71	54,11	54,71	54,32
DIST.PARZIALI PROGETTO							2,50	3,98				

SCAVI E BONIFICHE	
STERRO	2,715 m ²
SCOTICO	2,087 m ²
FOSSO	0,120 m ²
RILEVATI	
TERRENO VEGETALE	0,494 m ²
SOVRASTRUTTURA STRADALE	
CASSONETTO	5,519 m

SEZIONE N.: 11
 QT. PROGETTO: 55,813
 DIST.PROG.: 150,000
 DIST.PREC.: 15,000
 DIST.SUCC.: 15,000



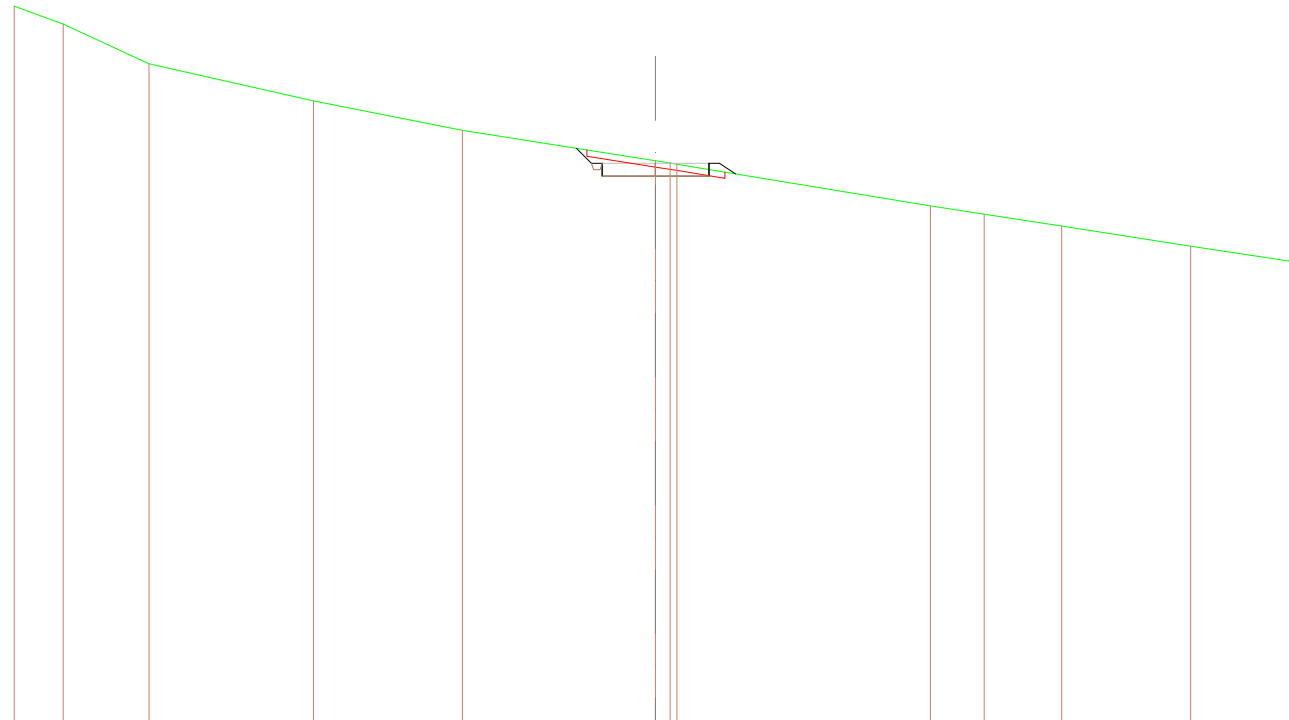
SCALA 1:250

QT.RIF. 29,000

QUOTE TERRENO	61,70	60,41		57,99	57,32	56,46	55,99	55,51	55,30		53,65	52,77	52,09	4,65	51,37
DIST.PARZIALI TERRENO		6,35	11,75	3,21	5,61	3,09	3,15	1,38		10,47	5,79	4,55	4,65		
QUOTE PROGETTO						56,56	55,21	55,161	55,161	55,21	55,161	55,161	55,161	55,36	
DIST.PARZIALI PROGETTO						0,75	2,50	3,02							

SCAVI E BONIFICHE	
STERRO	2,376 m ²
SCOTICO	1,933 m ²
FOSSO	0,120 m ²
RILEVATI	
TERRENO VEGETALE	0,520 m ²
SOVRASTRUTTURA STRADALE	
CASSONETTO	5,000 m

SEZIONE N.: 12
 QT. PROGETTO: 56,272
 DIST.PROG.: 165,000
 DIST.PREC.: 15,000
 DIST.SUCC.: 15,000




SCALA 1:250

QT.RIF. 30,000

QUOTE TERRENO	63,63	62,78	60,93	59,19	57,82	56,40	56,20	56,23	54,27	53,89	53,35	52,40	51,65
DIST.PARZIALI TERRENO	2,28	4,03	7,69	6,97	9,03	11,85	2,52	3,62	6,05	4,96			
QUOTE PROGETTO						56,08	56,27	56,67	56,27	55,67	56,27	56,67	56,27
DIST.PARZIALI PROGETTO						2,50	2,50	0,74					

SCAVI E BONIFICHE	
STERRO	3,120 m ²
SCOTICO	1,911 m ²
FOSSO	0,120 m ²
RILEVATI	
TERRENO VEGETALE	0,321 m ²
SOVRASTRUTTURA STRADALE	
CASSONETTO	5,000 m

SEZIONE N.: 13
 QT. PROGETTO: 56,392
 DIST. PROG.: 180,000
 DIST. PREC.: 15,000
 DIST. SUCC.: 15,000



SCALA 1:250

QT.RIF. 31,000


QUOTE TERRENO	65,48	65,00	63,49	59,76	58,86	57,52	56,82	56,64	54,44	54,26	52,30	51,76	51,73
DIST.PARZIALI TERRENO	1,17	2,71	9,56	3,56	7,48	4,41	1,12	13,22	1,11	12,01	3,44		
QUOTE PROGETTO							57,26	56,39	56,39	55,79	56,39	56,39	56,06
DIST.PARZIALI PROGETTO							0,86	2,50	2,50				

SCAVI E BONIFICHE	
STERRO	2,295 m ²
SCOTICO	1,969 m ²
FOSSO	0,120 m ²
RILEVATI	
RILEVATO	0,002 m ²
TERRENO VEGETALE	0,601 m ²
SOVRASTRUTTURA STRADALE	
CASSONETTO	5,000 m

SEZIONE N.: 14
 QT. PROGETTO: 56,511
 DIST.PROG.: 195,000
 DIST.PREC.: 15,000
 DIST.SUCC.: 15,000

SCALA 1:250

QT.RIF. 32,000



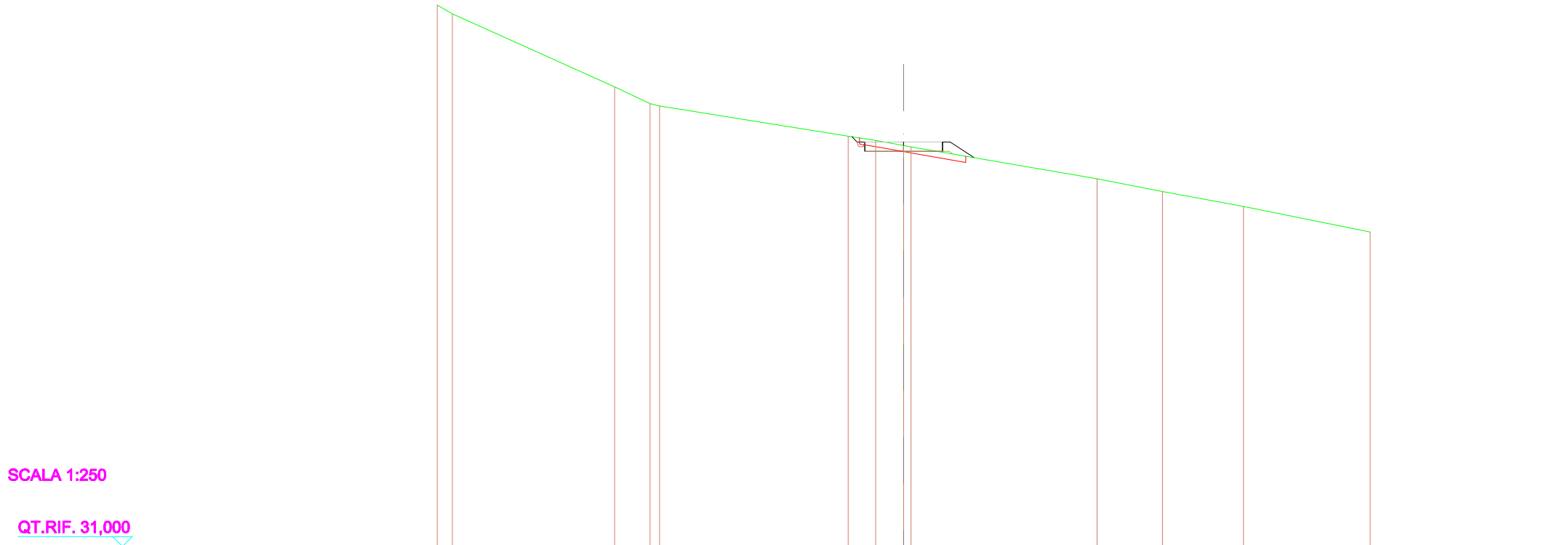
QUOTE TERRENO	66,05	64,03	60,38	58,90	57,18	56,90	56,66	56,61	53,69	52,18	51,92	51,54
DIST.PARZIALI TERRENO	3,49	7,73	5,39	10,06	1,85	1,40	17,25	8,71	1,81	2,43		
QUOTE PROGETTO					57,25	56,51	56,51	55,91	55,91	56,51	56,51	56,96
DIST.PARZIALI PROGETTO					0,74	2,50	2,50	0,82				

SCAVI E BONIFICHE		
STERRO		0,600 m ²
SCOTICO		2,737 m ²
FOSSO		0,070 m ²
RILEVATI		
RILEVATO		0,920 m ²
TERRENO VEGETALE		1,251 m ²
SOVRASTRUTTURA STRADALE		
CASSONETTO		5,000 m

SEZIONE N.: 15
 QT. PROGETTO: 57,037
 DIST.PROG.: 210,000
 DIST.PREC.: 15,000
 DIST.SUCC.: 15,000

SCALA 1:250

QT.RIF. 31,000



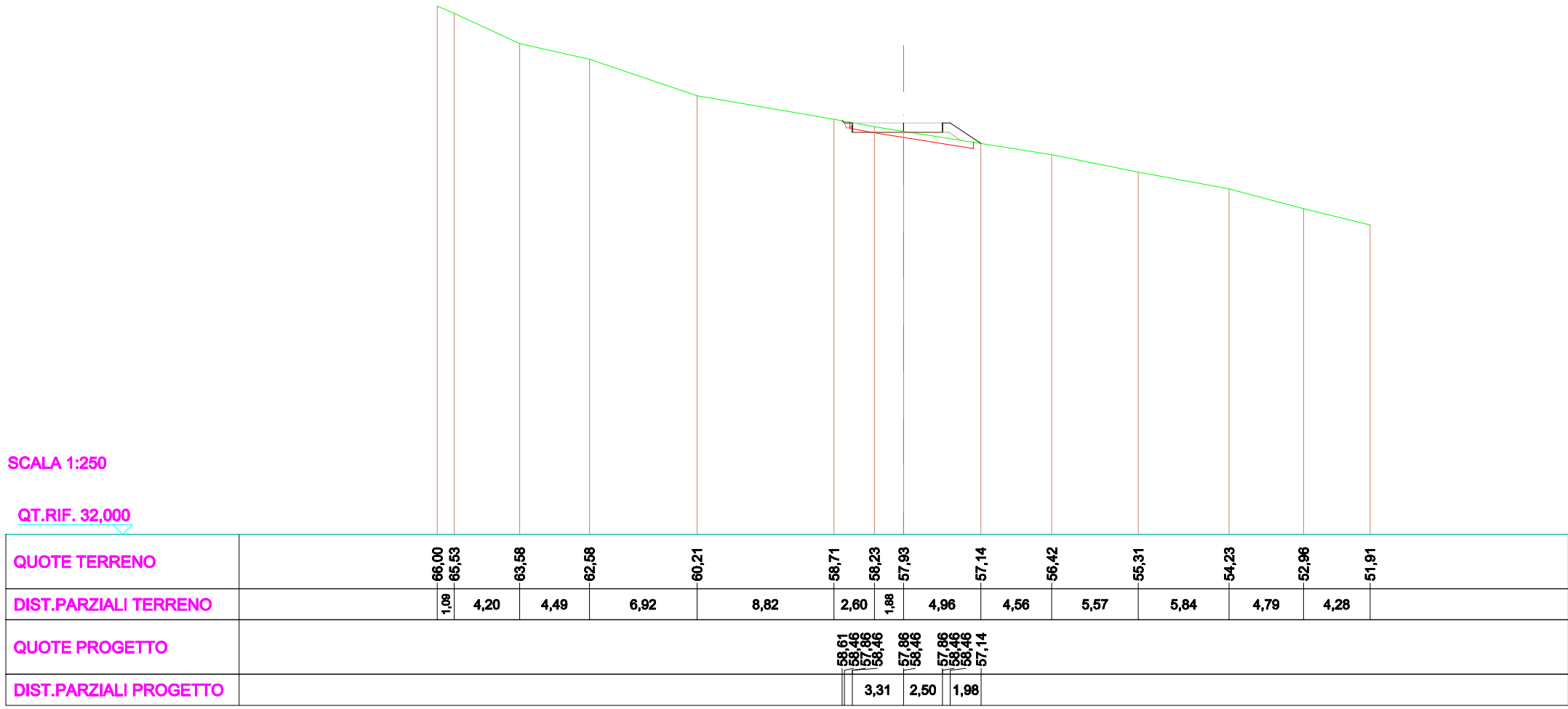
QUOTE TERRENO	65,85	65,29		60,59	59,51	59,36		57,41	57,14	56,82	56,73		54,66	53,83	52,88		51,24
DIST.PARZIALI TERRENO	0,96		10,44	2,28			12,11	1,78	1,78			11,97	4,20	5,23		8,13	
QUOTE PROGETTO								57,38	57,04	56,44	57,04	56,44	57,04	56,44	57,04	56,03	
DIST.PARZIALI PROGETTO									2,50	2,50			1,50				

SCAVI E BONIFICHE	
STERRO	0,184 m ²
SCOTICO	3,176 m ²
FOSSO	0,090 m ²
RILEVATI	
RILEVATO	2,434 m ²
TERRENO VEGETALE	1,566 m ²
SOVRASTRUTTURA STRADALE	
CASSONETTO	5,807 m

SEZIONE N.: 16
 QT. PROGETTO: 58,462
 DIST.PROG.: 225,000
 DIST.PREC.: 15,000
 DIST.SUCC.: 15,000

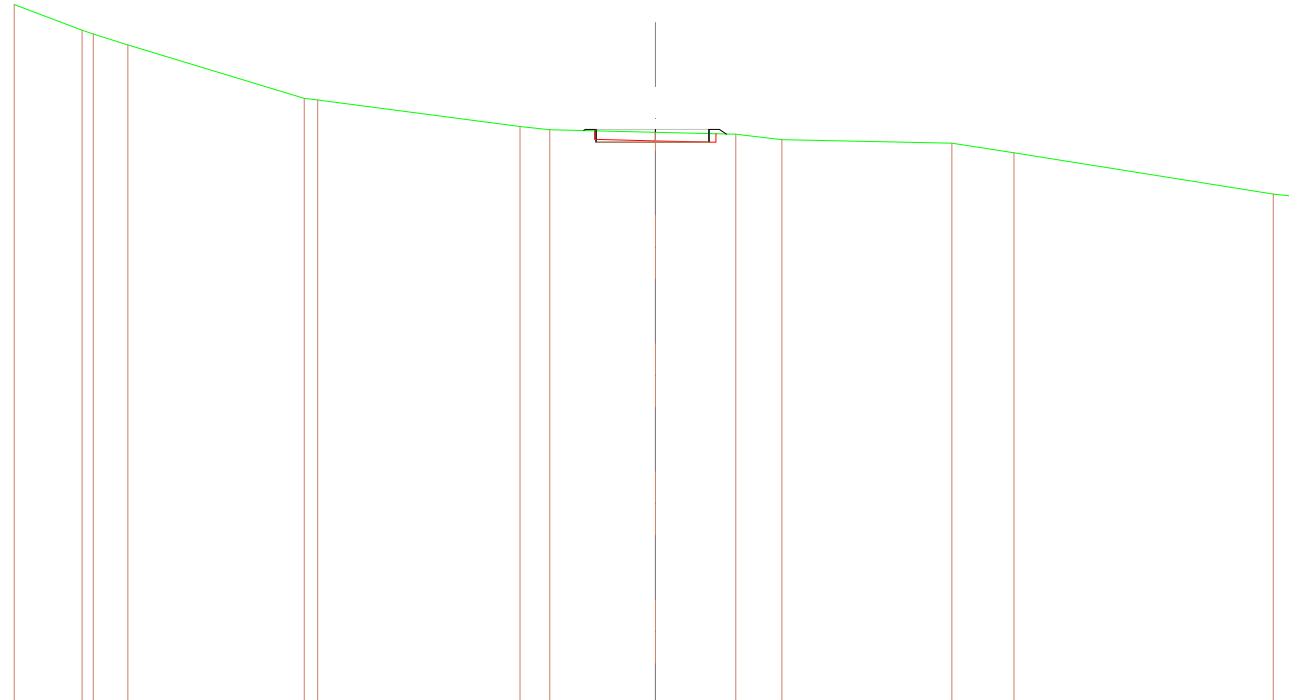
SCALA 1:250

QT.RIF. 32,000



SCAVI E BONIFICHE	
STERRO	0,362 m ²
SCOTICO	2,274 m ²
RILEVATI	
TERRENO VEGETALE	0,320 m ²
SOVRASTRUTTURA STRADALE	
CASSONETTO	5,283 m

SEZIONE N.: 17
 QT. PROGETTO: 60,784
 DIST. PROG.: 240,000
 DIST. PREC.: 15,000
 DIST. SUCC.: 15,000



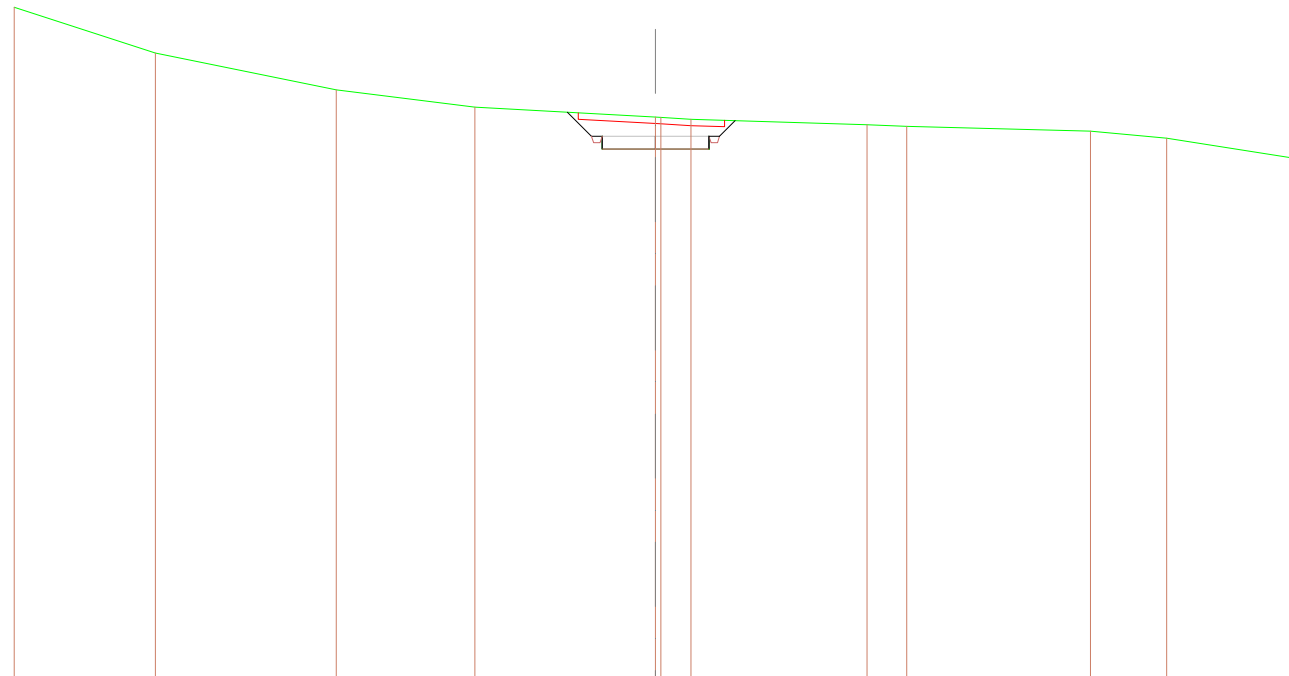
SCALA 1:250

QT.RIF. 34,000

QUOTE TERRENO	66,61	65,43 65,25	64,75	62,23 62,16	60,91 60,77	60,65	60,56 60,31	60,14 59,68	57,76 57,64			
DIST.PARZIALI TERRENO	3,17	1,61	8,26	9,47	1,38	4,95	3,76	2,15	7,95	2,91	12,13	1,11
QUOTE PROGETTO						60,73 60,78 60,78	60,18 60,78 60,78	60,18 60,78 60,57				
DIST.PARZIALI PROGETTO						2,78	2,50					

SCAVI E BONIFICHE	
STERRO	7,179 m ²
SCOTICO	2,054 m ²
FOSSO	0,240 m ²
SOVRASTRUTTURA STRADALE	
CASSONETTO	5,000 m

SEZIONE N.: 18
 QT. PROGETTO: 63,484
 DIST. PROG.: 255,000
 DIST. PREC.: 15,000
 DIST. SUCC.: 15,000



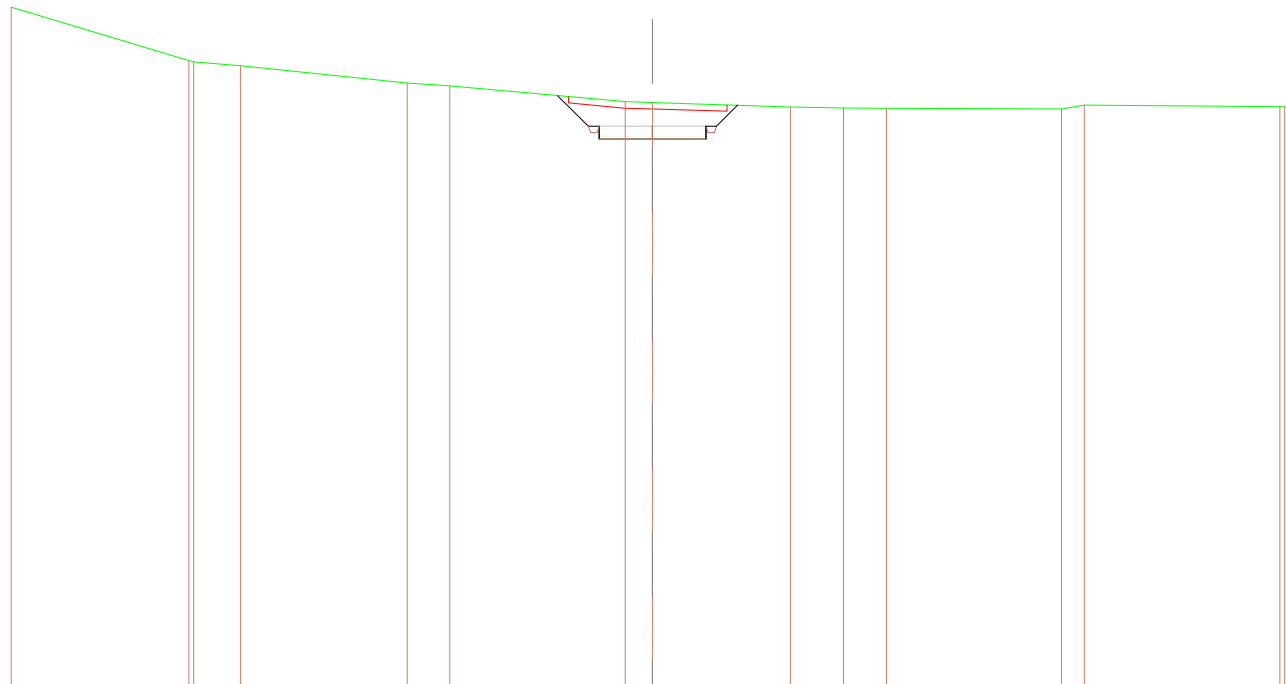
SCALA 1:250

QT.RIF. 38,000

QUOTE TERRENO	68,51	67,37	65,65	64,84	64,38	64,36	64,28	64,01	63,95	63,72	63,39	62,42
DIST.PARZIALI TERRENO	6,60	8,46	6,49	8,45	1,40	8,23	1,87	8,58	3,56	6,09		
QUOTE PROGETTO					64,60	63,48	63,48	62,88	63,48	62,88	63,48	64,21
DIST.PARZIALI PROGETTO					1,12	2,50	2,50	0,73				

SCAVI E BONIFICHE	
STERRO	8,928 m ²
SCOTICO	2,223 m ²
FOSSO	0,240 m ²
SOVRASTRUTTURA STRADALE	
CASSONETTO	5,000 m

SEZIONE N.: 19
 QT. PROGETTO: 66,184
 DIST.PROG.: 270,000
 DIST.PREC.: 15,000
 DIST.SUCC.: 15,000



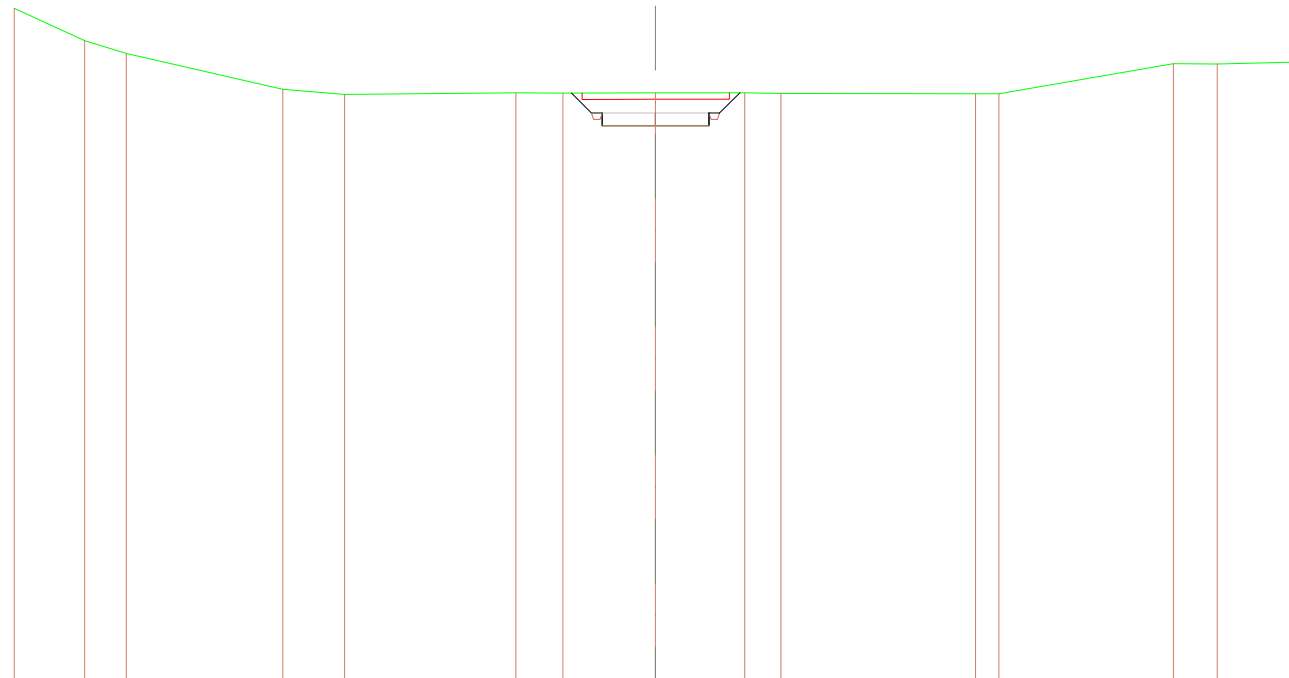
SCALA 1:250

QT.RIF. 40,000

QUOTE TERRENO	71,76	68,25 68,20	68,02	68,20	68,07	67,33 67,29	67,08	67,03	67,03	66,98 67,17	67,10 67,11 66,95	
DIST.PARZIALI TERRENO	8,31	2,19	7,79	2,00	8,21	1,28	6,46	2,47	2,02	8,19	1,07	9,14
QUOTE PROGETTO						67,61 66,18 65,58 66,18	65,58 66,18 65,58 66,18 65,58 66,18					
DIST.PARZIALI PROGETTO						1,43	2,50	2,50	0,88			

SCAVI E BONIFICHE	
STERRO	7,444 m ²
SCOTICO	2,063 m ²
FOSSO	0,240 m ²
SOVRASTRUTTURA STRADALE	
CASSONETTO	5,000 m

SEZIONE N.: 20
 QT. PROGETTO: 68,663
 DIST.PROG.: 285,000
 DIST.PREC.: 15,000
 DIST.SUCC.: 15,000



SCALA 1:250

QT.RIF. 42,000

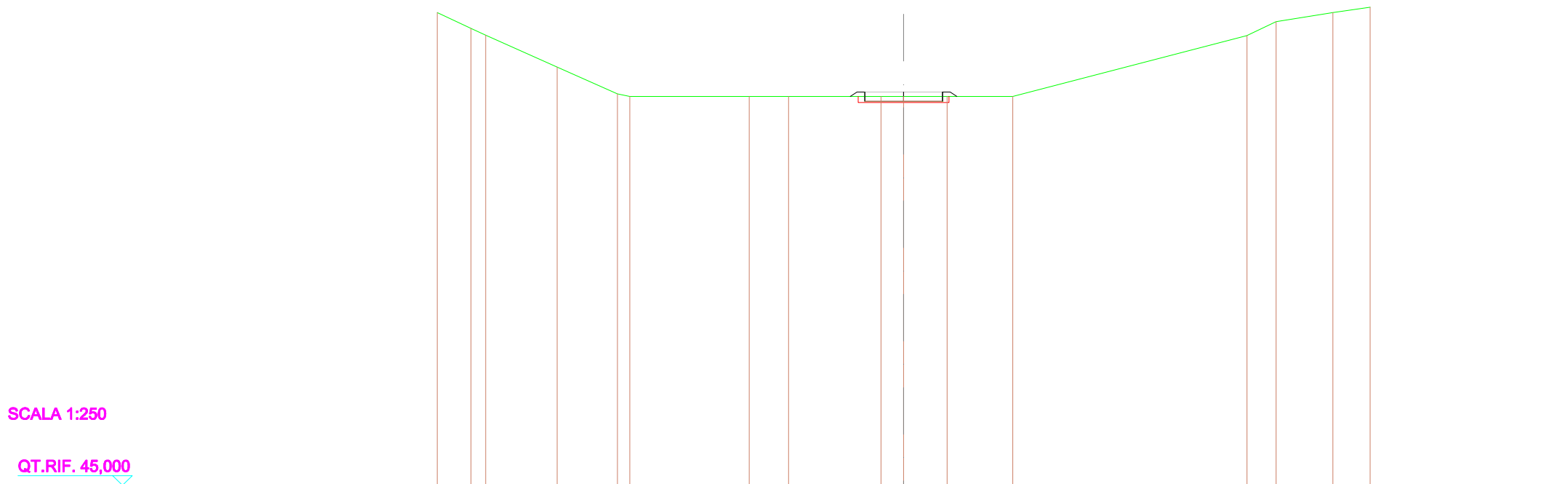
QUOTE TERRENO	73,56	72,04	71,45	69,77	69,53	69,61	69,59	69,60	69,61	69,58	69,56	69,56	70,97	70,95	71,04
DIST.PARZIALI TERRENO	3,30	1,96	7,31	2,89	8,02	2,19	4,34	4,19	1,88	9,10	1,10	8,16	2,05	3,72	
QUOTE PROGETTO							69,59	68,66	68,66	68,66	68,66	68,66	68,66	68,66	69,61
DIST.PARZIALI PROGETTO							0,98	2,50	2,50	0,95					

SCAVI E BONIFICHE	
SCOTICO	2,340 m ²
RILEVATI	
RILEVATO	0,419 m ²
TERRENO VEGETALE	0,745 m ²
SOVRASTRUTTURA STRADALE	
CASSONETTO	5,000 m

SEZIONE N.: 21
 QT. PROGETTO: 70,284
 DIST.PROG.: 300,000
 DIST.PREC.: 15,000
 DIST.SUCC.: 15,000

SCALA 1:250

QT.RIF. 45,000



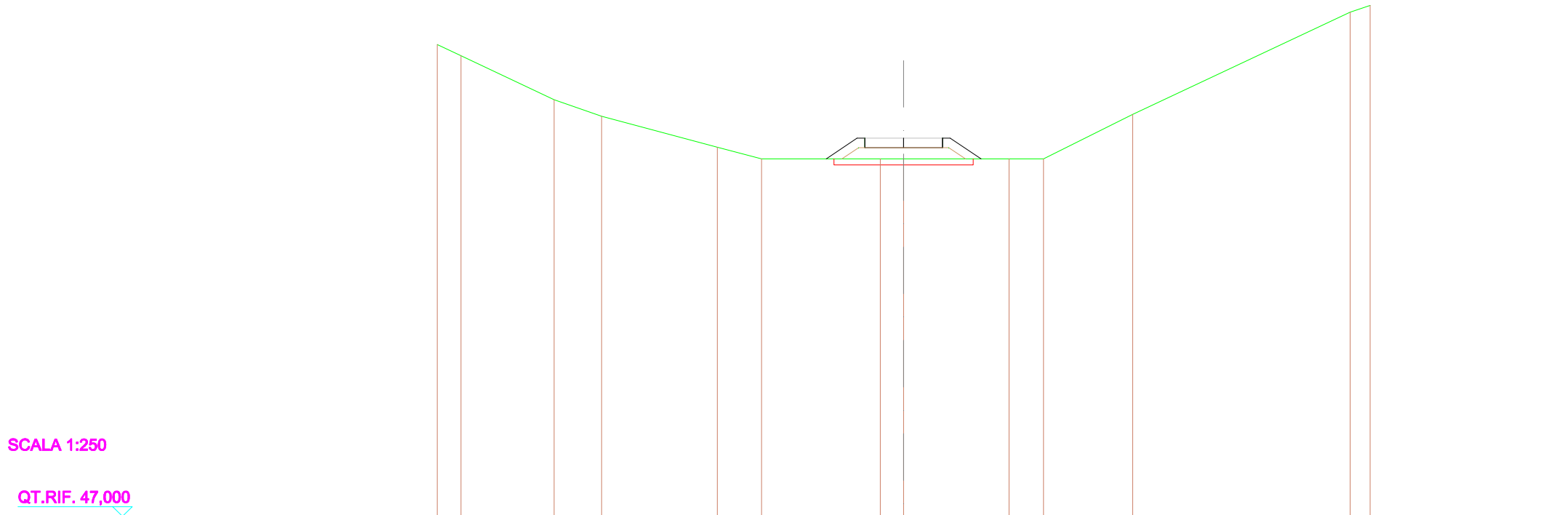
QUOTE TERRENO	75,39	74,37	73,94	71,89	70,16	70,00	70,00	70,00	70,00	70,00	70,00	70,00	70,00	73,91	74,81	75,40	75,75
DIST.PARZIALI TERRENO	2,18	0,94	4,60	3,88	0,79	7,68	2,53	5,95	1,46	2,80	4,21	15,07	1,88	3,66	2,38		
QUOTE PROGETTO									70,00	69,68	70,28	69,68	70,28				
DIST.PARZIALI PROGETTO									2,50	2,50							

SCAVI E BONIFICHE	
SCOTICO	3,579 m ²
RILEVATI	
RILEVATO	8,108 m ²
TERRENO VEGETALE	2,972 m ²
SOVRASTRUTTURA STRADALE	
CASSONETTO	5,000 m

SEZIONE N.: 22
 QT. PROGETTO: 71,317
 DIST. PROG.: 315,000
 DIST. PREC.: 15,000
 DIST. SUCC.: 15,000

SCALA 1:250

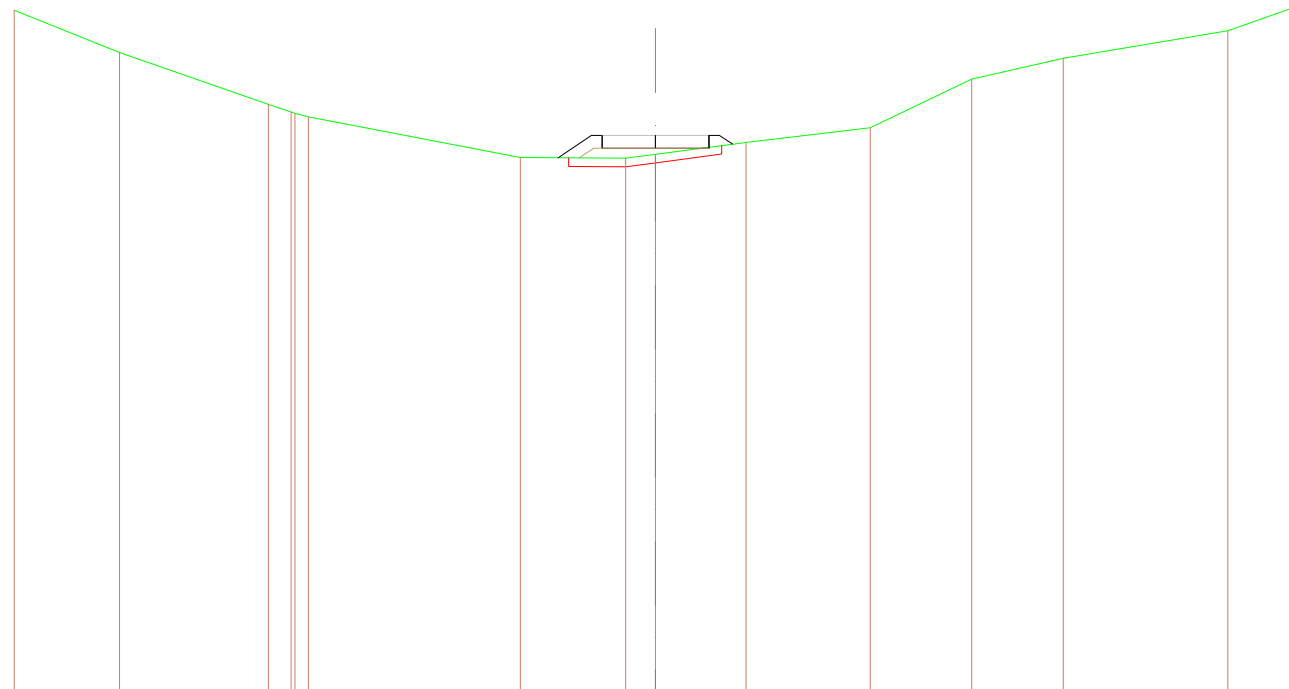
QT.RIF. 47,000



QUOTE TERRENO	77,34	76,63	73,79	72,74	70,74	70,00	70,00	70,00	70,00	70,00	72,85	79,42	79,87
DIST.PARZIALI TERRENO	1,82	5,99	3,06	7,43	2,85	7,65	1,80	6,77	2,23	5,73	13,99	1,28	
QUOTE PROGETTO						70,00	71,32	70,72	71,32	70,72	71,32	70,00	
DIST.PARZIALI PROGETTO						1,97	2,50	2,50	1,97				

SCAVI E BONIFICHE	
SCOTICO	2,866 m ²
RILEVATI	
RILEVATO	4,078 m ²
TERRENO VEGETALE	1,856 m ²
SOVRASTRUTTURA STRADALE	
CASSONETTO	5,000 m

SEZIONE N.: 23
 QT. PROGETTO: 73,029
 DIST.PROG.: 330,000
 DIST.PREC.: 15,000
 DIST.SUCC.: 15,000



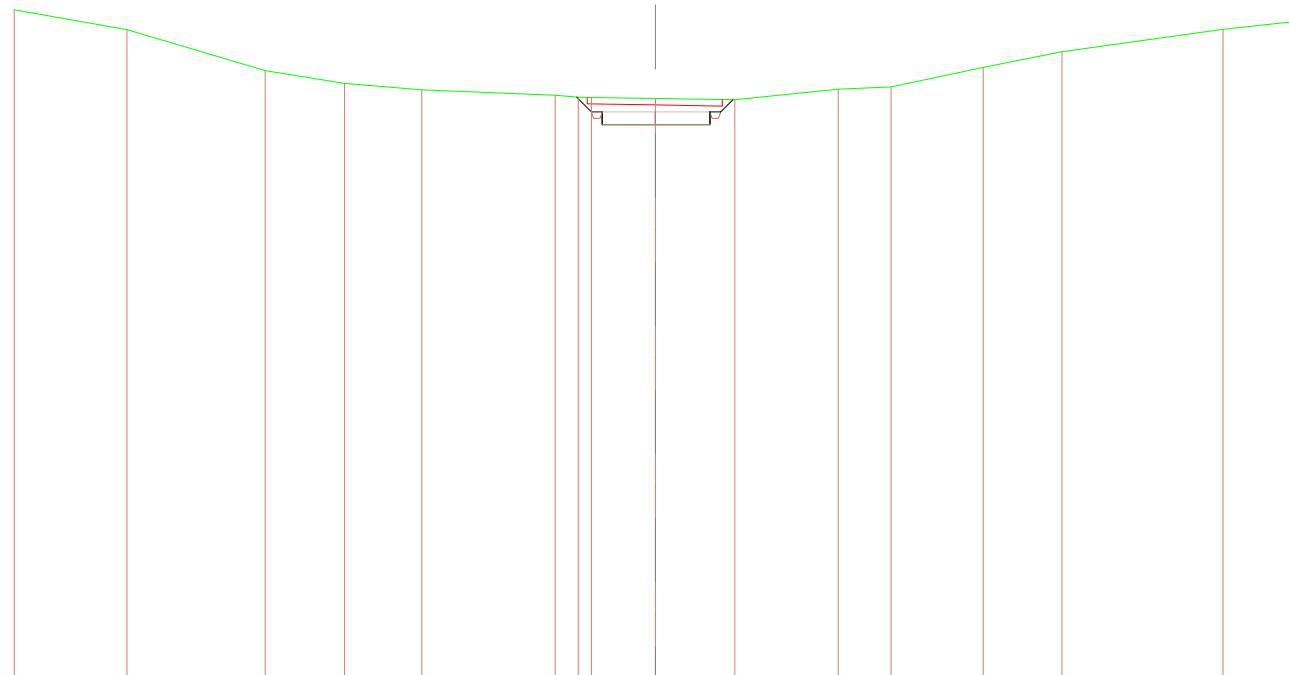
SCALA 1:250

QT.RIF. 47,000

QUOTE TERRENO	78,89	76,92	74,49	74,12	74,07	73,90	72,00	71,96	72,15	72,71	73,40	75,67	76,64	77,94	79,08
DIST.PARZIALI TERRENO	4,92	6,97	1,06			9,92	4,93	1,40	4,23	5,81	4,74	4,29	7,70	3,23	
QUOTE PROGETTO							71,99	73,03	73,43	73,03	72,43	73,03	73,03	73,03	72,63
DIST.PARZIALI PROGETTO							1,56	2,50	2,50						

SCAVI E BONIFICHE	
STERRO	5,327 m ²
SCOTICO	1,894 m ²
FOSSO	0,240 m ²
SOVRASTRUTTURA STRADALE	
CASSONETTO	5,043 m

SEZIONE N.: 24
 QT. PROGETTO: 75,568
 DIST.PROG.: 345,000
 DIST.PREC.: 15,000
 DIST.SUCC.: 15,000




SCALA 1:250

QT.RIF. 49,000

QUOTE TERRENO	80,36	79,41	77,50	76,91	76,61		76,36	76,26	76,24	76,20	76,14	76,63	76,75	77,66	78,39	79,43	79,82
DIST.PARZIALI TERRENO		5,27	6,47	3,73	3,60	6,24	1,08	3,00	3,70	4,84	2,48	4,31	3,69	7,52	3,46		
QUOTE PROGETTO							76,26	75,57	75,57	74,97	75,57	74,97	75,57	75,57	76,14		
DIST.PARZIALI PROGETTO								2,50	2,54								

SCAVI E BONIFICHE	
STERRO	2,022 m ²
SCOTICO	1,554 m ²
FOSSO	0,219 m ²
RILEVATI	
TERRENO VEGETALE	0,032 m ²
SOVRASTRUTTURA STRADALE	
CASSONETTO	5,000 m

SEZIONE N.: 26
 QT. PROGETTO: 79,754
 DIST.PROG.: 375,000
 DIST.PREC.: 15,000
 DIST.SUCC.: 15,000



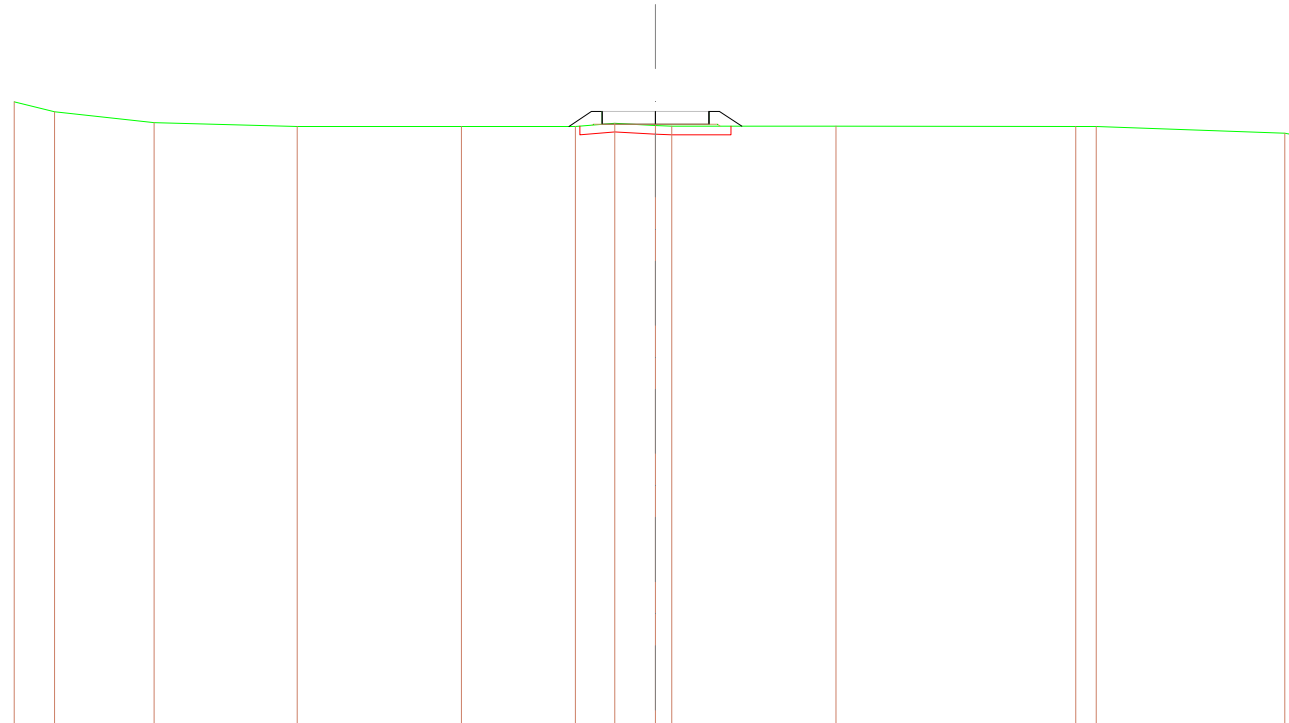
SCALA 1:250

QT.RIF. 52,000

QUOTE TERRENO	80,65	80,00	79,97		79,97	79,67	79,77	79,84		80,00	80,00	80,00		80,00	80,00	79,95	79,71
DIST.PARZIALI TERRENO	2,61	4,00		9,47		6,37	3,53	4,02	8,30	2,61	2,09		6,09		6,75	3,53	
QUOTE PROGETTO								79,75	79,75	79,75	79,75	79,75	79,75	79,75	79,75	79,75	79,75
DIST.PARZIALI PROGETTO								2,50	2,50								

SCAVI E BONIFICHE	
SCOTICO	2,830 m ²
RILEVATI	
RILEVATO	2,668 m ²
TERRENO VEGETALE	1,738 m ²
SOVRASTRUTTURA STRADALE	
CASSONETTO	5,000 m

SEZIONE N.: 27
 QT. PROGETTO: 80,697
 DIST.PROG.: 390,000
 DIST.PREC.: 15,000
 DIST.SUCC.: 15,000



SCALA 1:250

QT.RIF. 52,000

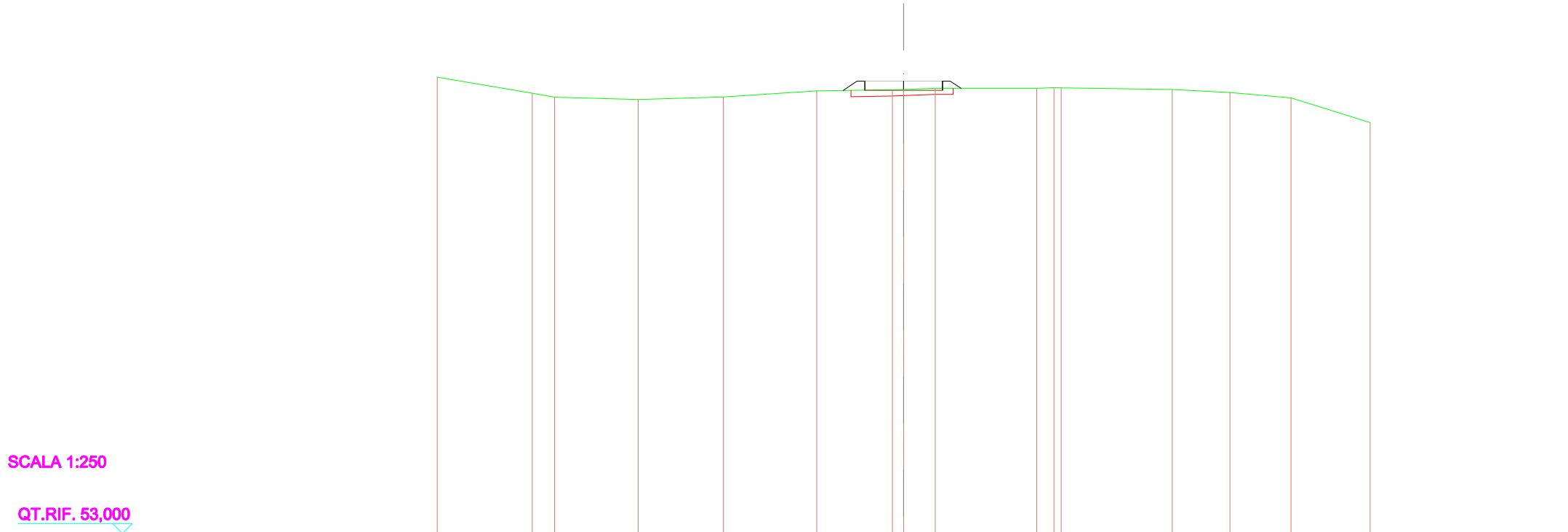
QUOTE TERRENO	81,16	80,68	80,17	80,00	80,00	80,00	80,13	80,04	80,01	80,01	80,00	80,00	79,67	79,58
DIST.PARZIALI TERRENO	1,88	4,65	6,69	7,68	5,34	1,84	1,90	0,75	7,69	11,21	0,97	8,82		
QUOTE PROGETTO						80,00	80,10	80,10	80,10	80,10	80,10	80,10	80,10	80,01
DIST.PARZIALI PROGETTO						1,05	2,50	2,50	1,03					

SCAVI E BONIFICHE	
SCOTICO	2,632 m ²
RILEVATI	
RILEVATO	1,604 m ²
TERRENO VEGETALE	1,567 m ²
SOVRASTRUTTURA STRADALE	
CASSONETTO	5,000 m

SEZIONE N.: 28
 QT. PROGETTO: 82,067
 DIST.PROG.: 405,000
 DIST.PREC.: 15,000
 DIST.SUCC.: 15,000

SCALA 1:250

QT.RIF. 53,000




QUOTE TERRENO	82,32	81,30	81,05	80,89	81,06	81,45	81,52	81,54	81,61	81,60	81,65	81,64	81,54	81,34	80,99	79,41
DIST.PARZIALI TERRENO	6,11	1,44	5,37	5,49	6,00	4,86	0,74	2,03	6,53	1,10	7,16	3,70	3,93	5,08		
QUOTE PROGETTO							81,47	82,07	82,07	81,47	82,07	82,07	81,47			
DIST.PARZIALI PROGETTO							0,89	2,50	2,50							

SCAVI E BONIFICHE	
STERRO	3,698 m ²
SCOTICO	1,731 m ²
FOSSO	0,229 m ²
RILEVATI	
TERRENO VEGETALE	0,015 m ²
SOVRASTRUTTURA STRADALE	
CASSONETTO	5,000 m

SEZIONE N.: 29
 QT. PROGETTO: 84,336
 DIST.PROG.: 420,000
 DIST.PREC.: 15,000
 DIST.SUCC.: 15,000

SCALA 1:250


QT.RIF. 57,000



QUOTE TERRENO	84,03	83,98	83,43	83,72	83,67	84,24	84,37	84,70	84,91	85,48	85,90	85,64	85,89	84,83
DIST.PARZIALI TERRENO		5,58	5,05	5,01	5,62	4,44	3,77	2,42	7,34	6,59	7,33	2,72	3,60	
QUOTE PROGETTO							84,43	84,34	84,34	83,74	84,34	83,74	84,34	85,01
DIST.PARZIALI PROGETTO							2,50	2,50						

SCAVI E BONIFICHE	
STERRO	5,462 m ²
SCOTICO	1,916 m ²
FOSSO	0,240 m ²
SOVRASTRUTTURA STRADALE	
CASSONETTO	5,000 m

SEZIONE N.: 30
 QT. PROGETTO: 87,000
 DIST. PROG.: 435,000
 DIST. PREC.: 15,000
 DIST. SUCC.: 15,000



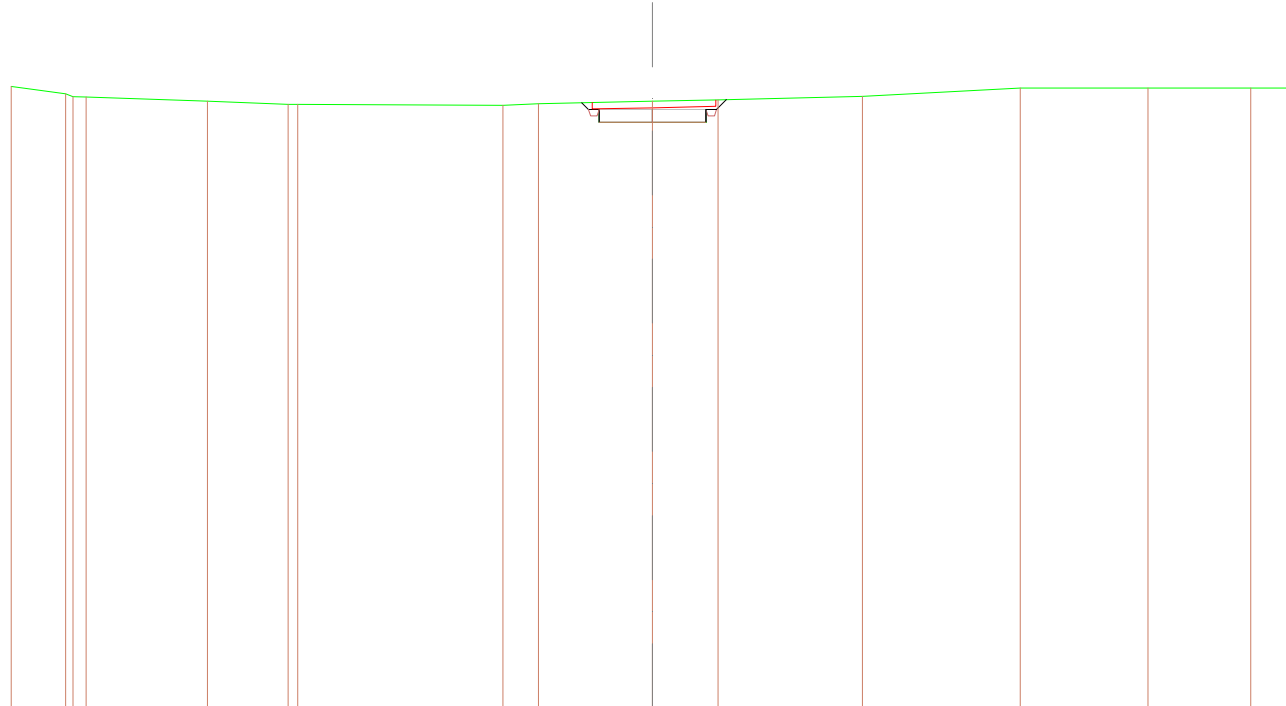
SCALA 1:250

QT.RIF. 60,000

QUOTE TERRENO	87,67	87,26	87,24	87,08	87,29	87,32	87,44	87,64		88,81	88,94	90,00	90,00	89,50	88,60
DIST.PARZIALI TERRENO	4,50	4,98	5,08	6,19	3,87	3,12	2,26		13,28	2,62	8,89	1,79		3,23	
QUOTE PROGETTO							87,40	87,00	86,40	87,00		86,40	87,00	87,00	87,99
DIST.PARZIALI PROGETTO							2,50	2,50	0,89						

SCAVI E BONIFICHE	
STERRO	3,719 m ²
SCOTICO	1,731 m ²
FOSSO	0,240 m ²
SOVRASTRUTTURA STRADALE	
CASSONETTO	5,000 m

SEZIONE N.: 31
 QT. PROGETTO: 88,996
 DIST.PROG.: 450,000
 DIST.PREC.: 15,000
 DIST.SUCC.: 15,000



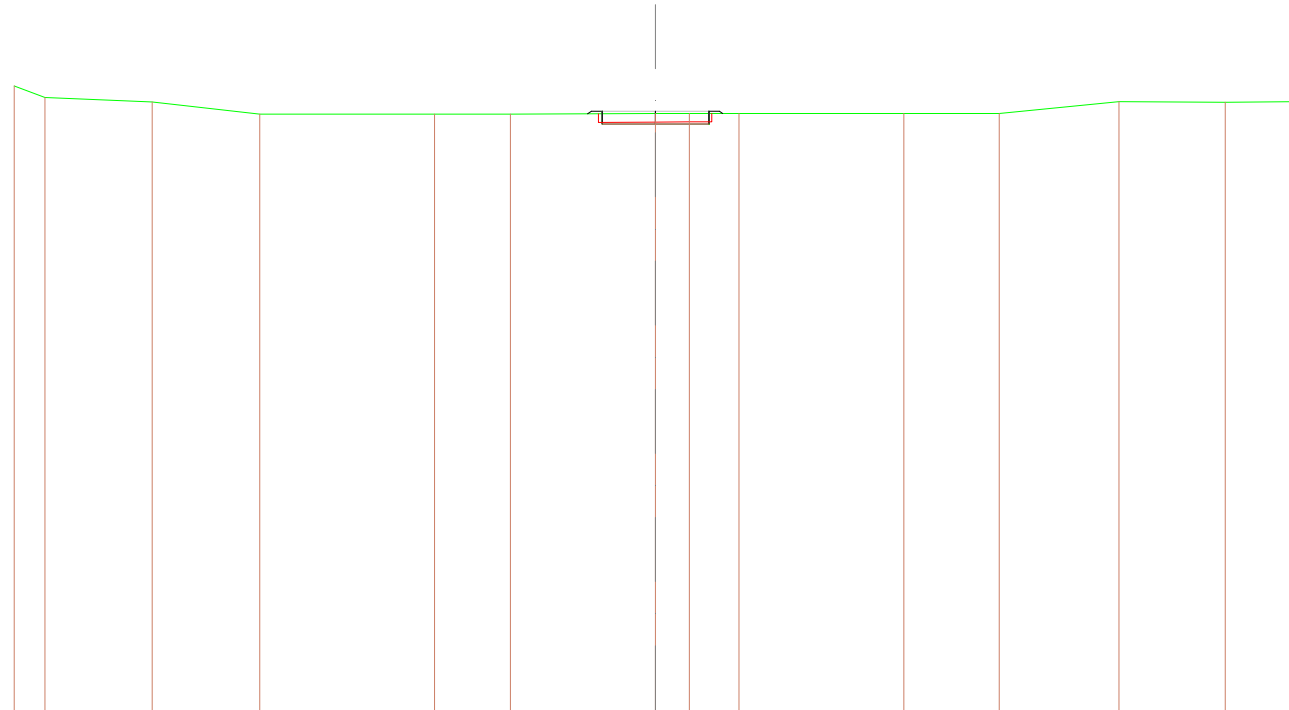
SCALA 1:250

QT.RIF. 61,000

QUOTE TERRENO	90,07	89,73	89,60	89,57	89,38	89,23	89,24	89,20	89,27	89,38	89,44	89,62	89,99	90,00	90,00	90,00
DIST.PARZIALI TERRENO	2,53		5,67		3,78		9,60	1,67	5,33	3,06	6,76	7,38	5,97	4,81	2,01	
QUOTE PROGETTO									89,31	89,00	88,40	89,00	88,40	89,00	89,00	89,45
DIST.PARZIALI PROGETTO										2,50	2,50					

SCAVI E BONIFICHE	
STERRO	0,505 m ²
SCOTICO	2,123 m ²
RILEVATI	
TERRENO VEGETALE	0,240 m ²
SOVRASTRUTTURA STRADALE	
CASSONETTO	5,000 m

SEZIONE N.: 32
 QT. PROGETTO: 90,091
 DIST.PROG.: 485,000
 DIST.PREC.: 15,000
 DIST.SUCC.: 15,000



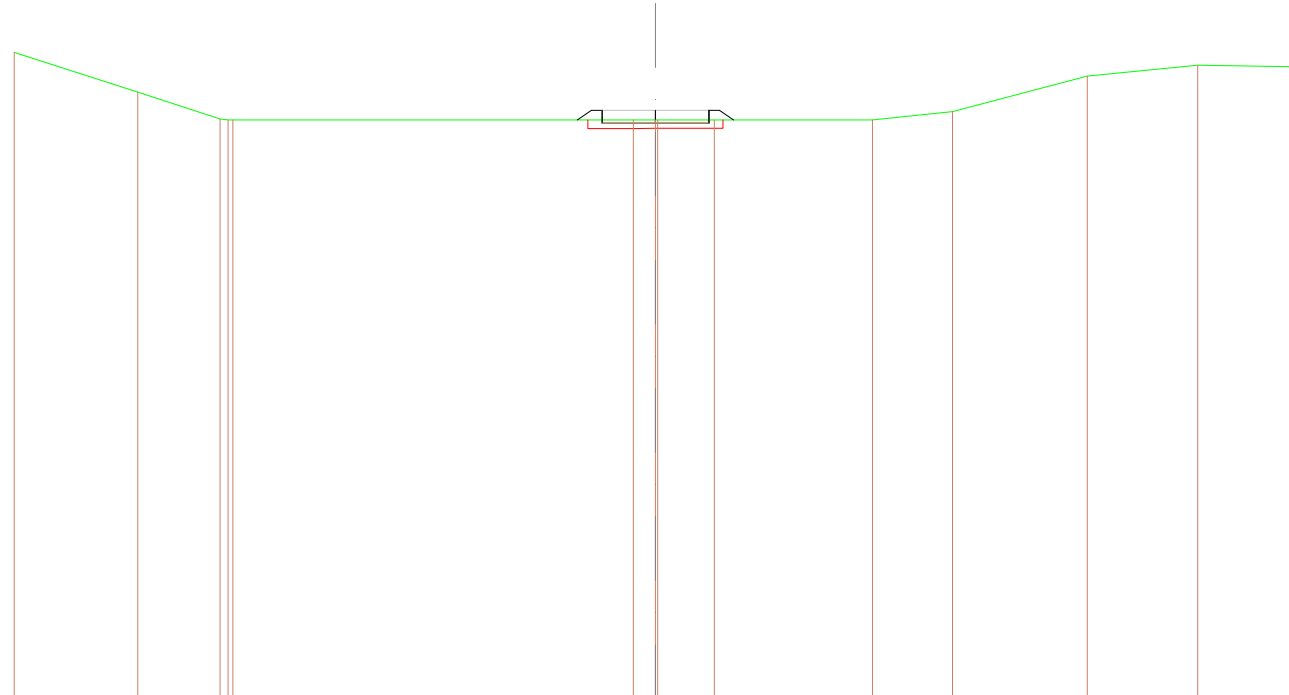
SCALA 1:250

QT.RIF. 62,000

QUOTE TERRENO	91,28	90,74	90,53	88,97	88,96	88,96	88,99	90,00	90,00	90,00	90,00	90,55	90,52	90,55
DIST.PARZIALI TERRENO	1,43	5,02	5,03	8,18	3,56	6,78	1,57	2,33	7,72	4,46	5,59	4,98	3,35	
QUOTE PROGETTO							89,98	90,09	89,49	90,09	89,49	90,09	90,09	90,00
DIST.PARZIALI PROGETTO							2,50	2,50						

SCAVI E BONIFICHE	
SCOTICO	2,526 m ²
RILEVATI	
RILEVATO	1,190 m ²
TERRENO VEGETALE	1,252 m ²
SOVRASTRUTTURA STRADALE	
CASSONETTO	5,000 m

SEZIONE N.: 33
 QT. PROGETTO: 90,436
 DIST. PROG.: 480,000
 DIST. PREC.: 15,000
 DIST. SUCC.: 15,000



SCALA 1:250

QT.RIF. 63,000

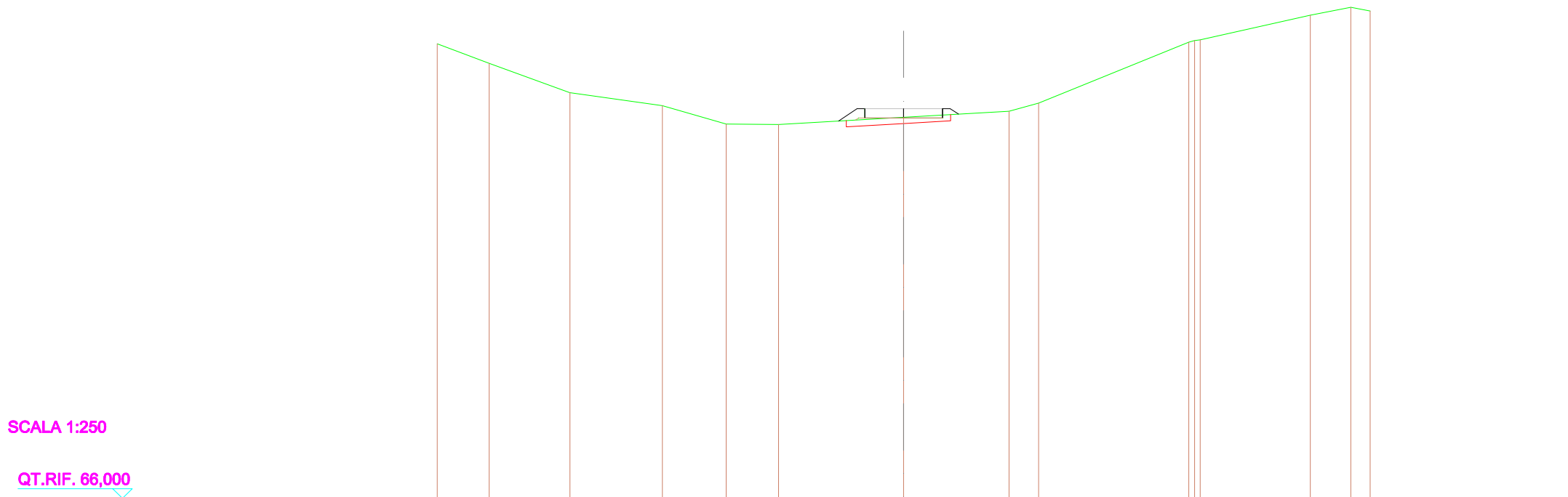
QUOTE TERRENO	83,15	91,29	90,04 90,00 90,00	18,74	89,99 90,00 90,00	90,00	90,00	90,39	92,04	92,56	92,49
DIST.PARZIALI TERRENO	5,78	3,85			1,04	2,65	7,40	3,75	6,30	5,17	4,63
QUOTE PROGETTO					90,00 90,44 90,44	89,84 90,44	89,84 90,44 90,44				
DIST.PARZIALI PROGETTO						2,50	2,50				

SCAVI E BONIFICHE	
SCOTICO	2,689 m ²
RILEVATI	
RILEVATO	2,072 m ²
TERRENO VEGETALE	1,483 m ²
SOVRASTRUTTURA STRADALE	
CASSONETTO	5,000 m

SEZIONE N.: 34
 QT. PROGETTO: 91,092
 DIST.PROG.: 495,000
 DIST.PREC.: 15,000
 DIST.SUCC.: 15,000

SCALA 1:250

QT.RIF. 66,000



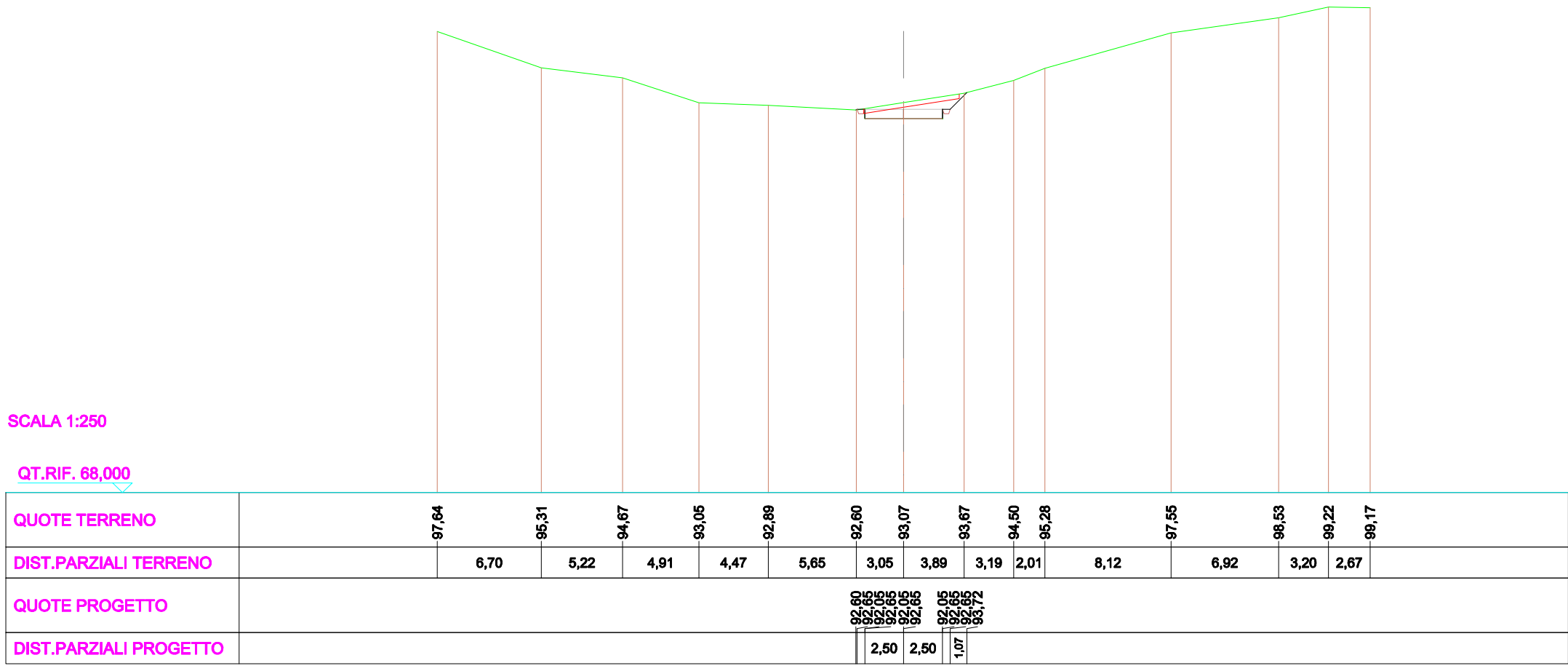
QUOTE TERRENO	95,27	94,01	92,13	91,28	90,10	90,07	90,54	90,93	91,45	95,36	95,47	95,53	97,11	97,62	97,37
DIST.PARZIALI TERRENO	3,34	5,19	5,95	4,10	3,36	8,06	6,77	1,91	9,66	7,09	2,61	1,23			
QUOTE PROGETTO							90,30	91,09	90,49	91,09	90,49	91,09	91,09	90,74	
DIST.PARZIALI PROGETTO							1,19	2,50	2,50						

SCAVI E BONIFICHE	
STERRO	4,181 m ²
SCOTICO	1,844 m ²
FOSSO	0,226 m ²
RILEVATI	
TERRENO VEGETALE	0,028 m ²
SOVRASTRUTTURA STRADALE	
CASSONETTO	5,000 m

SEZIONE N.: 35
 QT. PROGETTO: 92,647
 DIST. PROG.: 510,000
 DIST. PREC.: 15,000
 DIST. SUCC.: 15,000

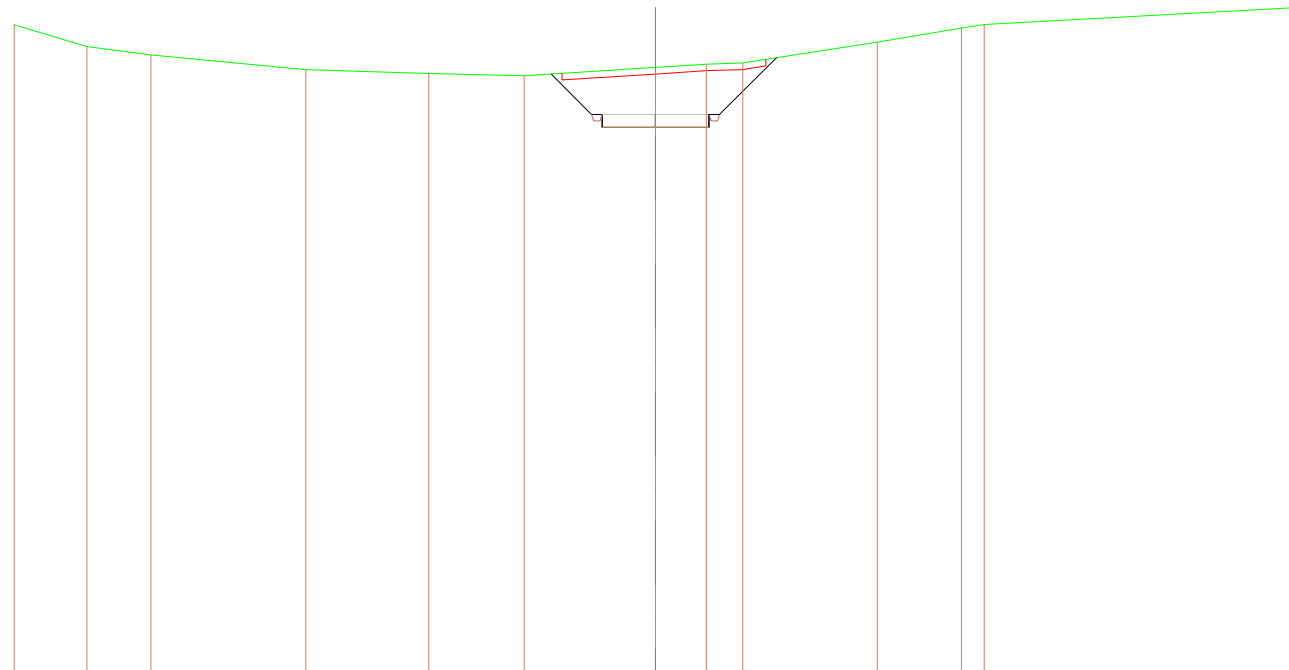
SCALA 1:250

QT.RIF. 68,000



SCAVI E BONIFICHE	
STERRO	18,235 m ²
SCOTICO	2,860 m ²
FOSSO	0,240 m ²
SOVRASTRUTTURA STRADALE	
CASSONETTO	5,000 m

SEZIONE N.: 36
 QT. PROGETTO: 95,078
 DIST.PROG.: 525,000
 DIST.PREC.: 15,000
 DIST.SUCC.: 15,000



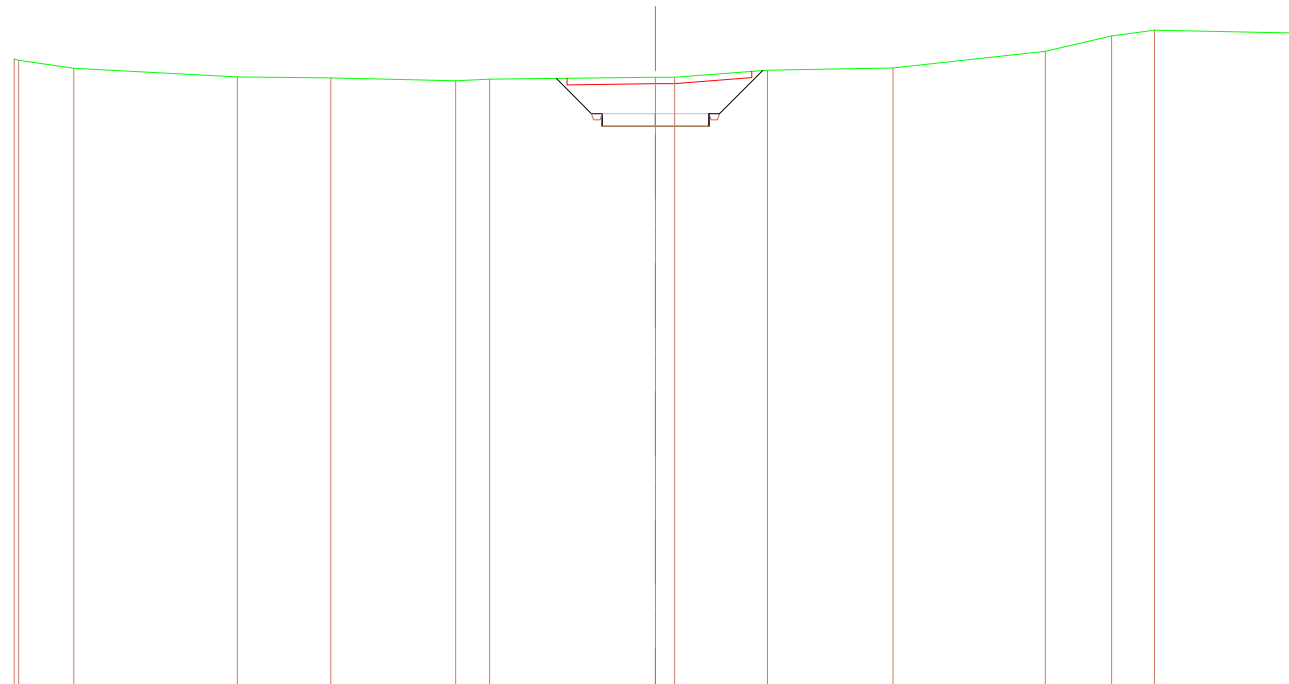
SCALA 1:250

QT.RIF. 69,000

QUOTE TERRENO	99,27	98,25	97,87	97,17	96,99	96,88	97,27	97,43	97,49	98,46	99,13	99,29	100,08
DIST.PARZIALI TERRENO	3,41	2,98	7,25	5,75	4,47	6,14	2,38	1,70	6,29	3,93	1,07	14,63	
QUOTE PROGETTO						96,96	95,08	94,48	95,08	94,48	95,08	97,73	
DIST.PARZIALI PROGETTO						1,88	2,50	2,50	2,65				

SCAVI E BONIFICHE	
STERRO	13,925 m ²
SCOTICO	2,595 m ²
FOSSO	0,240 m ²
SOVRASTRUTTURA STRADALE	
CASSONETTO	5,000 m

SEZIONE N.: 37
 QT. PROGETTO: 97,778
 DIST. PROG.: 540,000
 DIST. PREC.: 15,000
 DIST. SUCC.: 15,000



SCALA 1:250

QT.RIF. 71,000

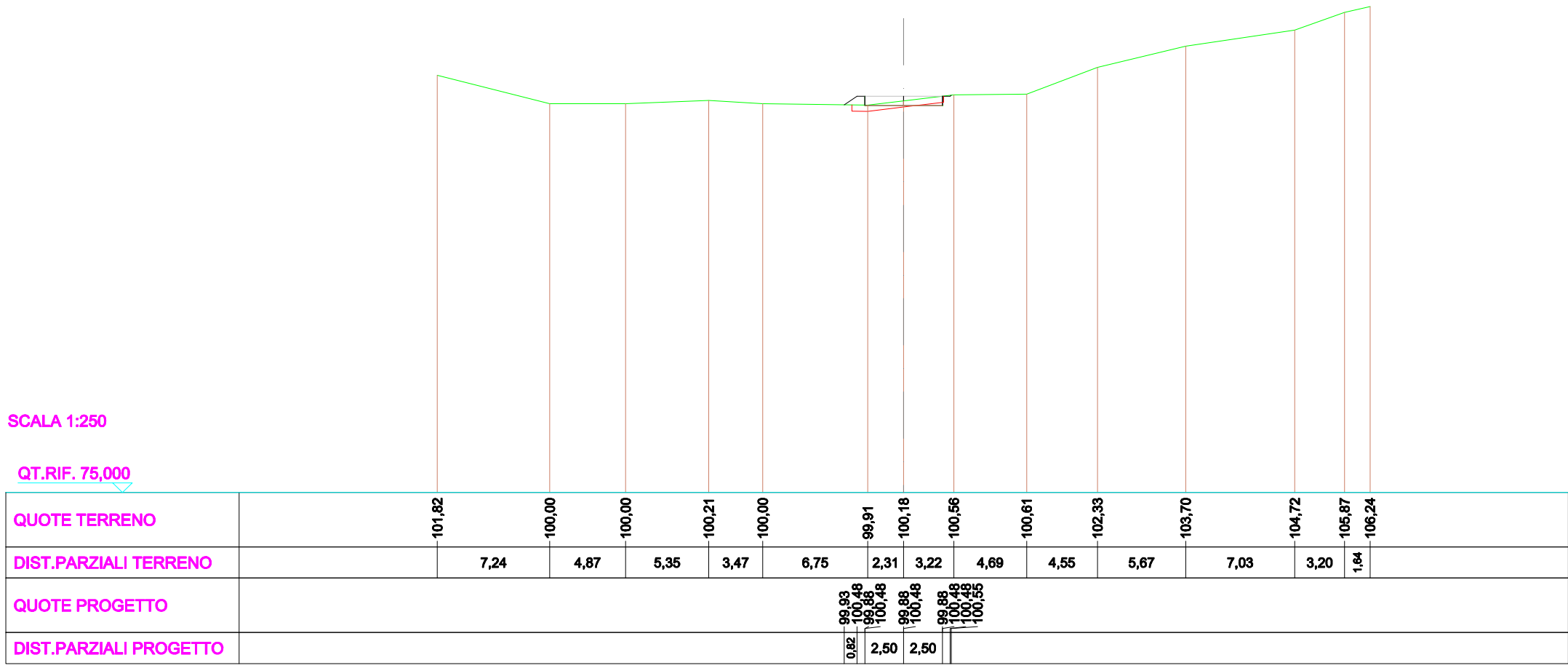
QUOTE TERRENO	100,34	100,27	99,89	99,49	99,45	99,31	99,38	99,47	99,46	99,81	99,92	100,69	101,41	101,68	101,54
DIST.PARZIALI TERRENO	2,57	7,66	4,38	5,85	1,58	7,76	0,88	4,35	5,87	7,13	3,10	2,01	6,66		
QUOTE PROGETTO								99,42	97,78	97,18	97,78	97,18	97,78	99,79	
DIST.PARZIALI PROGETTO								1,64	2,50	2,50	2,01				

SCAVI E BONIFICHE	
STERRO	0,186 m ²
SCOTICO	2,355 m ²
RILEVATI	
RILEVATO	0,641 m ²
TERRENO VEGETALE	0,865 m ²
SOVRASTRUTTURA STRADALE	
CASSONETTO	5,000 m

SEZIONE N.: 38
 QT. PROGETTO: 100,478
 DIST.PROG.: 555,000
 DIST.PREC.: 15,000
 DIST.SUCC.: 15,000

SCALA 1:250

QT.RIF. 75,000

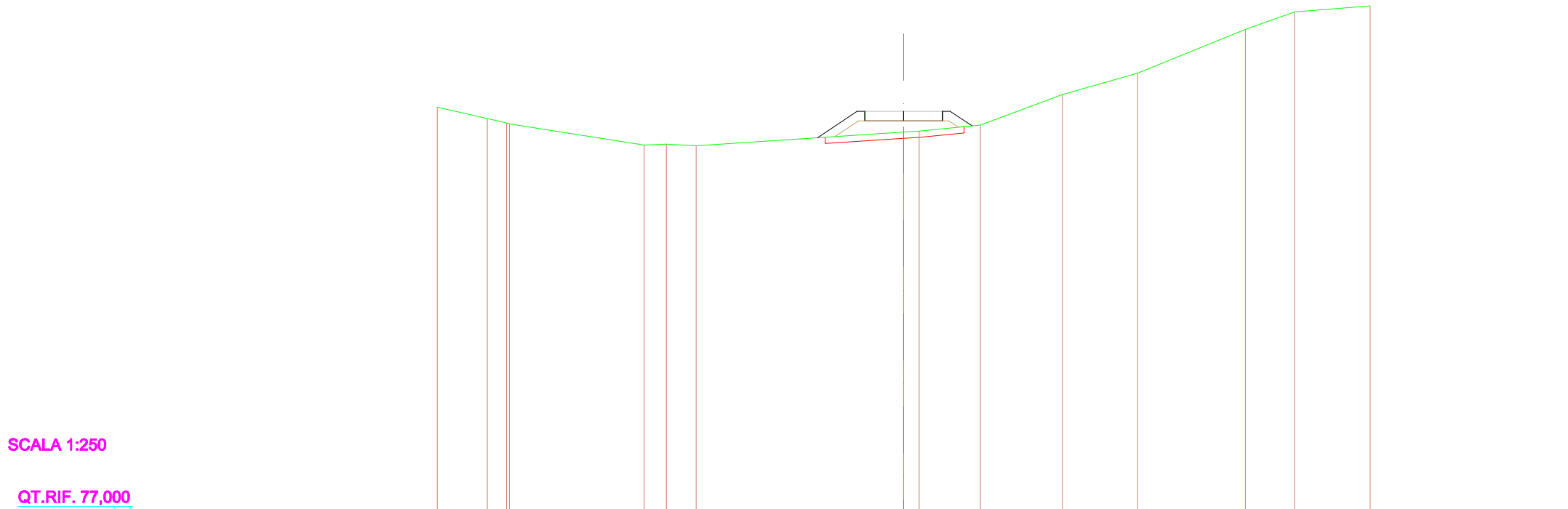


SCAVI E BONIFICHE	
SCOTICO	3,577 m ²
RILEVATI	
RILEVATO	8,229 m ²
TERRENO VEGETALE	2,968 m ²
SOVRASTRUTTURA STRADALE	
CASSONETTO	5,000 m

SEZIONE N.: 39
 QT. PROGETTO: 103,040
 DIST.PROG.: 570,000
 DIST.PREC.: 15,000
 DIST.SUCC.: 15,000

SCALA 1:250

QT.RIF. 77,000



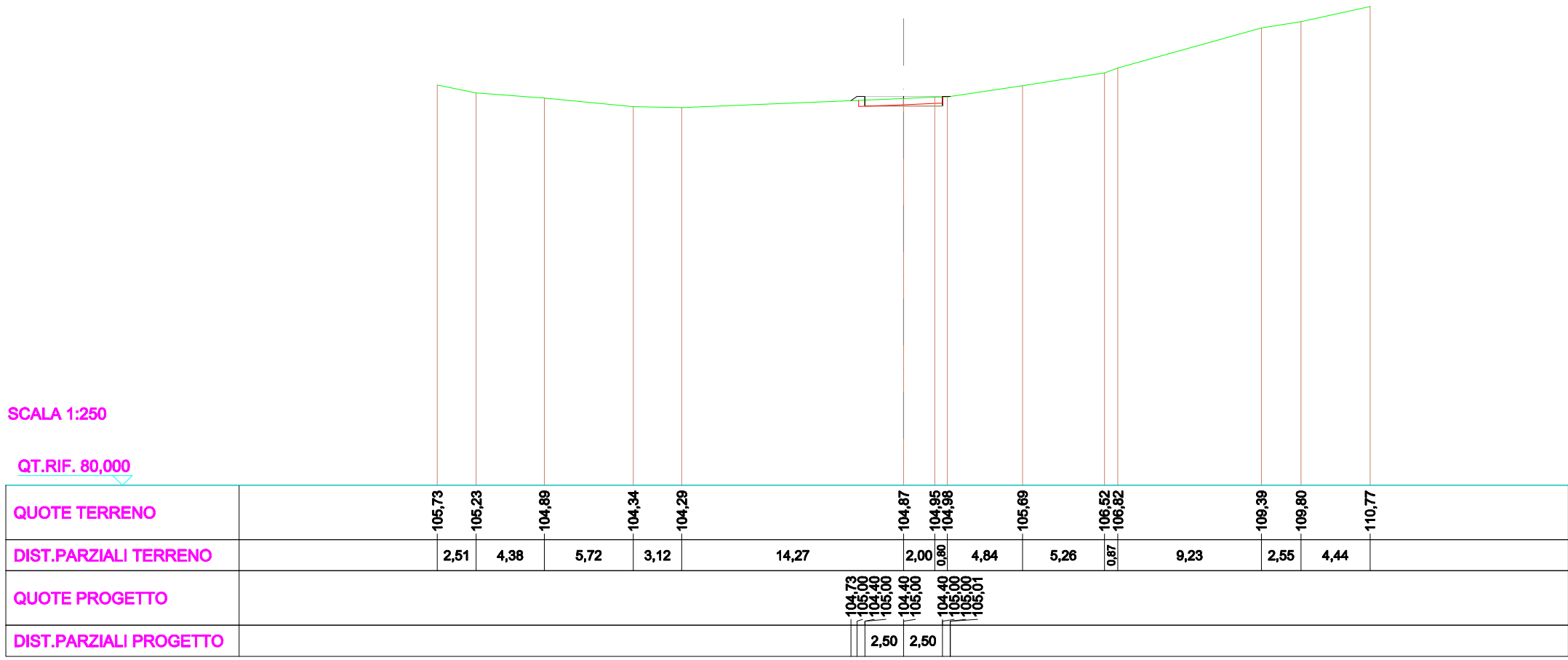
QUOTE TERRENO	103,32	102,57	102,29	102,24		100,88	100,94	100,83		101,71	101,77	102,16	104,13	105,51	108,32	109,44	109,84	
DIST.PARZIALI TERRENO	3,23	1,24			8,67	1,43	1,91		13,35	0,98	3,95	5,26	4,84	6,94	3,16	4,86		
QUOTE PROGETTO										101,34	103,04	103,04	103,04	103,04	103,04	102,44	103,04	103,04
DIST.PARZIALI PROGETTO										2,55	2,50	2,50	1,40					

SCAVI E BONIFICHE	
STERRO	0,377 m ²
SCOTICO	2,162 m ²
RILEVATI	
RILEVATO	0,010 m ²
TERRENO VEGETALE	0,340 m ²
SOVRASTRUTTURA STRADALE	
CASSONETTO	5,000 m

SEZIONE N.: 40
 QT. PROGETTO: 104,997
 DIST.PROG.: 585,000
 DIST.PREC.: 15,000
 DIST.SUCC.: 15,000

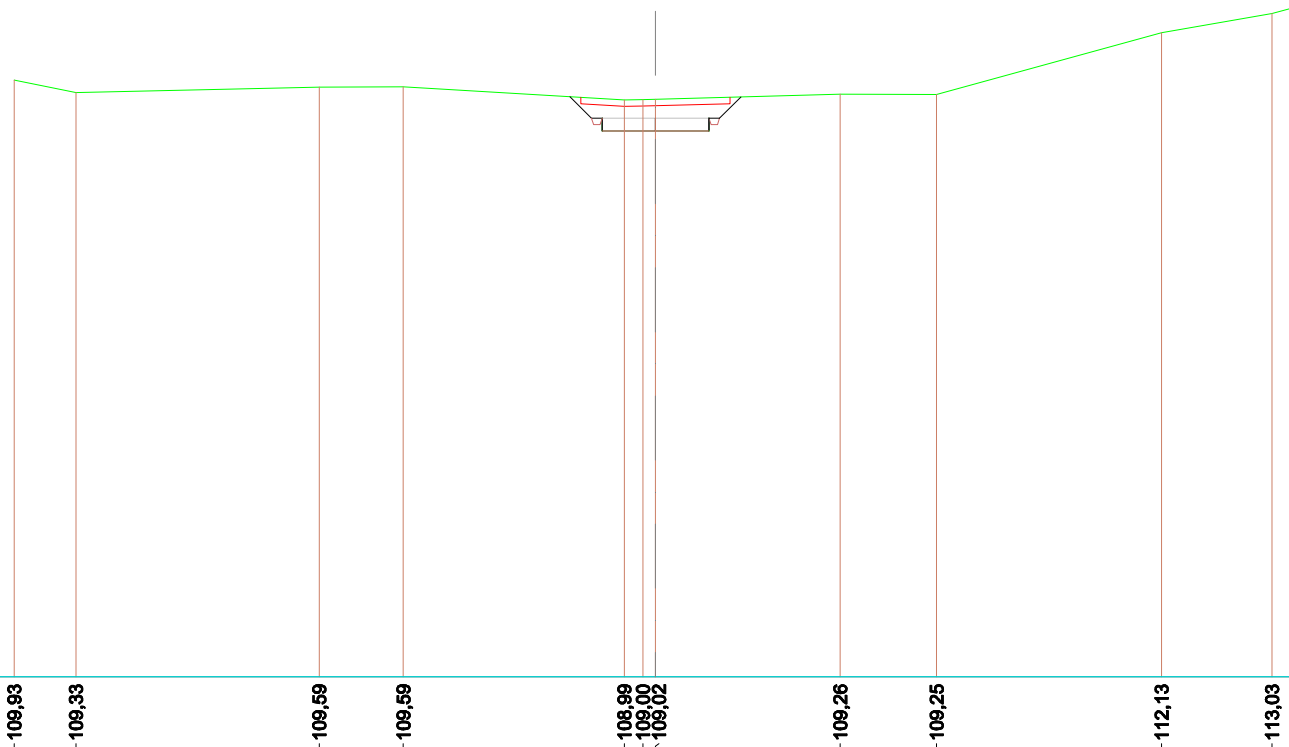
SCALA 1:250

QT.RIF. 80,000



SCAVI E BONIFICHE	
STERRO	7,234 m ²
SCOTICO	2,085 m ²
FOSSO	0,240 m ²
SOVRASTRUTTURA STRADALE	
CASSONETTO	5,000 m

SEZIONE N.: 42
 QT. PROGETTO: 108,142
 DIST.PROG.: 615,000
 DIST.PREC.: 15,000
 DIST.SUCC.: 15,000



SCALA 1:250

QT.RIF. 82,000

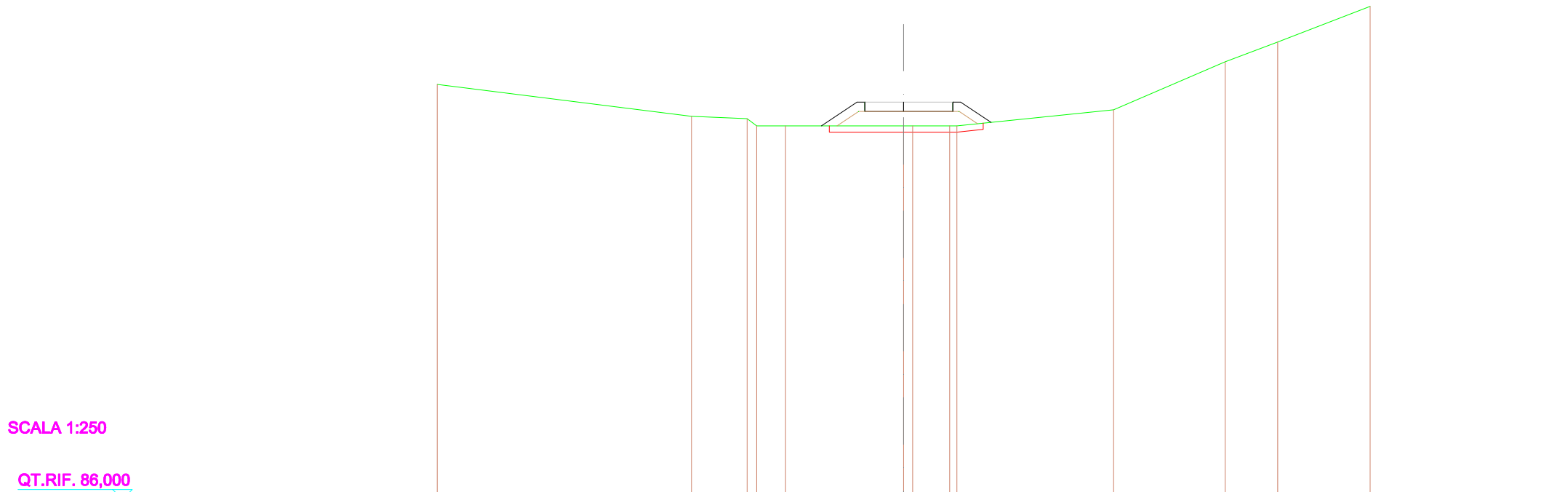
QUOTE TERRENO	109,93	109,33		109,59	109,59		108,99	109,00	109,02		109,26	109,25		112,13	113,03	113,35
DIST.PARZIALI TERRENO	2,88		11,38	3,94		10,33	0,87			8,64	4,51		10,53	5,17	1,16	
QUOTE PROGETTO							109,14	109,14	107,54	106,14		107,54	108,14			
DIST.PARZIALI PROGETTO							1,00	2,50	2,50	0,89						

SCAVI E BONIFICHE	
SCOTICO	3,963 m ²
RILEVATI	
RILEVATO	10,793 m ²
TERRENO VEGETALE	3,159 m ²
SOVRASTRUTTURA STRADALE	
CASSONETTO	5,666 m

SEZIONE N.: 44
 QT. PROGETTO: 111,526
 DIST. PROG.: 645,000
 DIST. PREC.: 15,000
 DIST. SUCC.: 15,000

SCALA 1:250

QT.RIF. 86,000



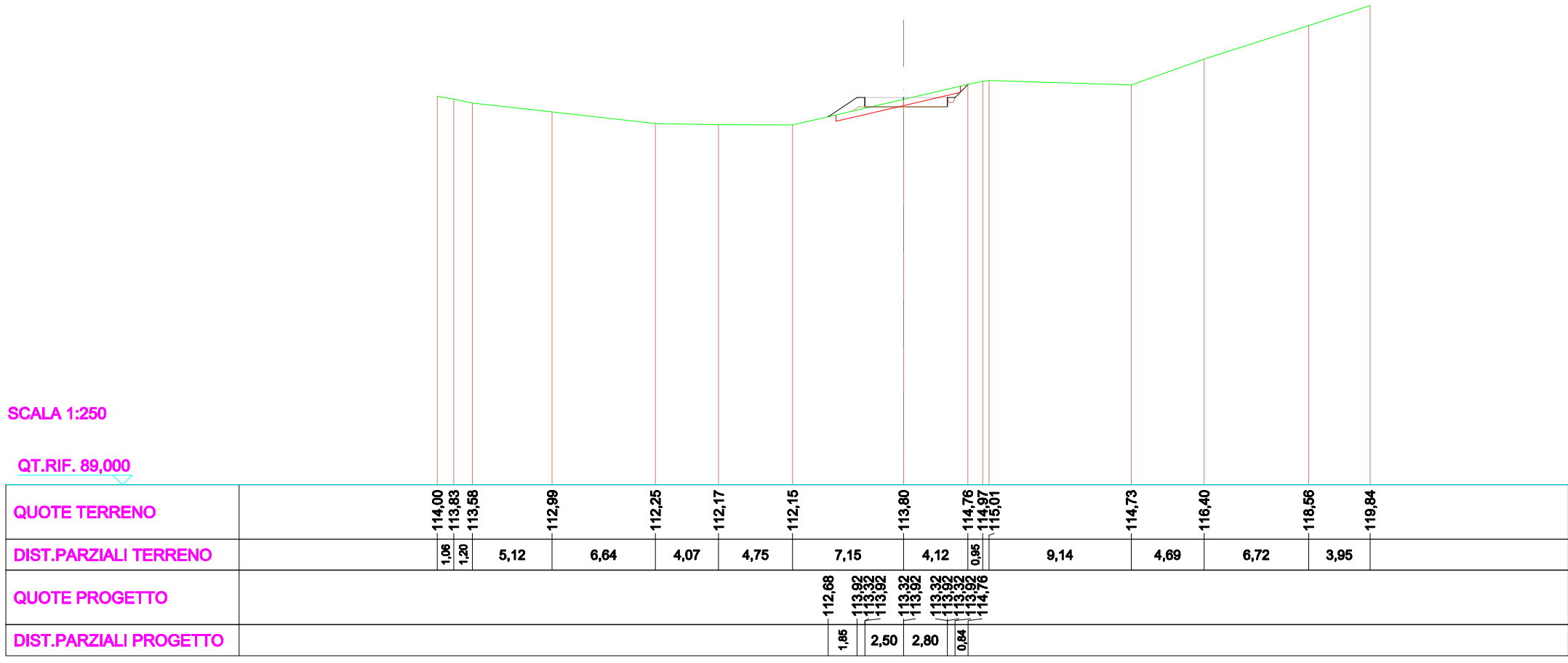
QUOTE TERRENO	112,66	110,62	110,46	110,00	110,00	110,00	110,00	110,00	111,03	114,12	115,38	117,67
DIST.PARZIALI TERRENO		16,36	3,56	1,85	7,60	2,37	10,07	7,17	3,38	5,95		
QUOTE PROGETTO					110,00	111,53	110,93	111,53	110,93	111,53	111,53	110,22
DIST.PARZIALI PROGETTO					2,29	2,50	3,17	1,95				

SCAVI E BONIFICHE	
STERRO	1,397 m ²
SCOTICO	3,200 m ²
FOSSO	0,120 m ²
RILEVATI	
RILEVATO	0,947 m ²
TERRENO VEGETALE	1,441 m ²
SOVRASTRUTTURA STRADALE	
CASSONETTO	5,303 m

SEZIONE N.: 45
 QT. PROGETTO: 113,919
 DIST.PROG.: 680,000
 DIST.PREC.: 15,000
 DIST.SUCC.: 15,000

SCALA 1:250

QT.RIF. 89,000

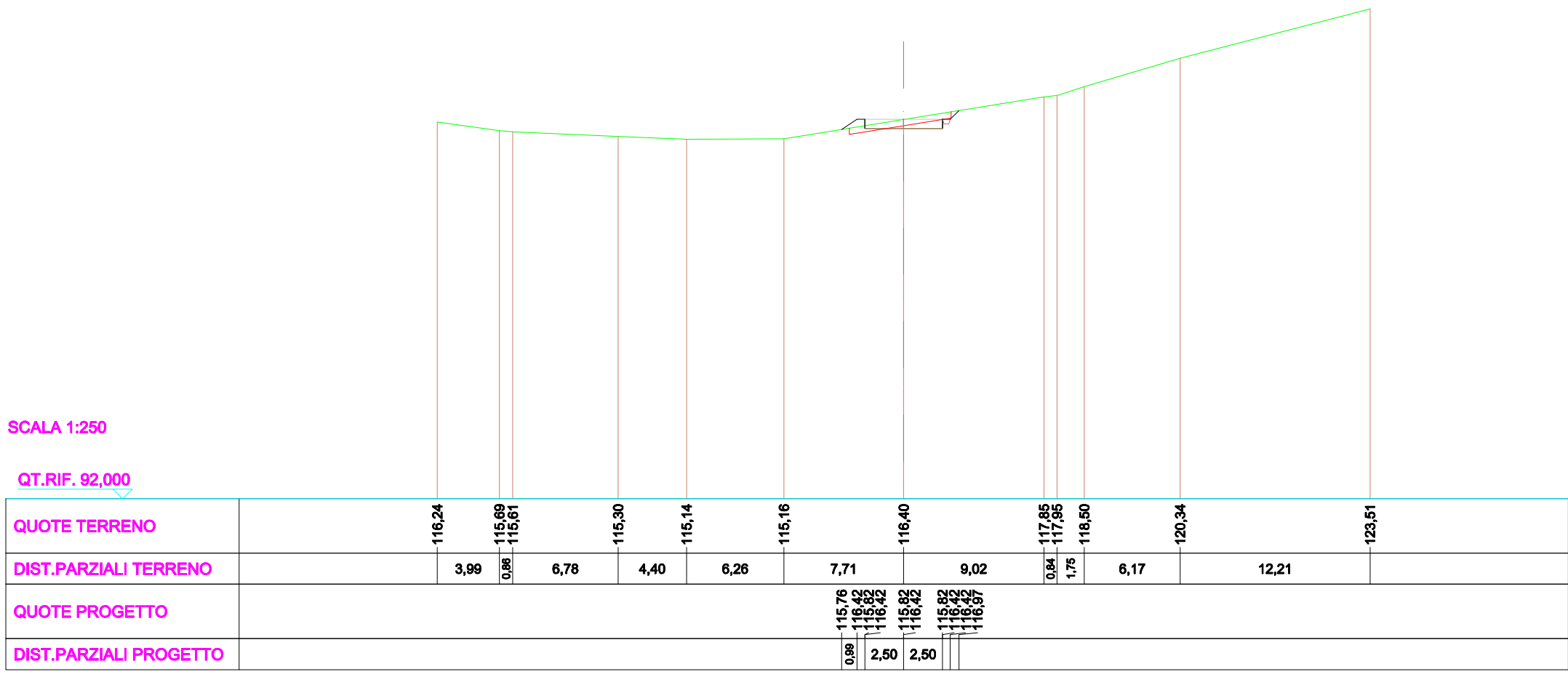


SCAVI E BONIFICHE	
STERRO	1,175 m ²
SCOTICO	2,617 m ²
FOSSO	0,119 m ²
RILEVATI	
RILEVATO	0,153 m ²
TERRENO VEGETALE	0,877 m ²
SOVRASTRUTTURA STRADALE	
CASSONETTO	5,000 m

SEZIONE N.: 46
 QT. PROGETTO: 116,418
 DIST.PROG.: 675,000
 DIST.PREC.: 15,000
 DIST.SUCC.: 15,000

SCALA 1:250

QT.RIF. 92,000

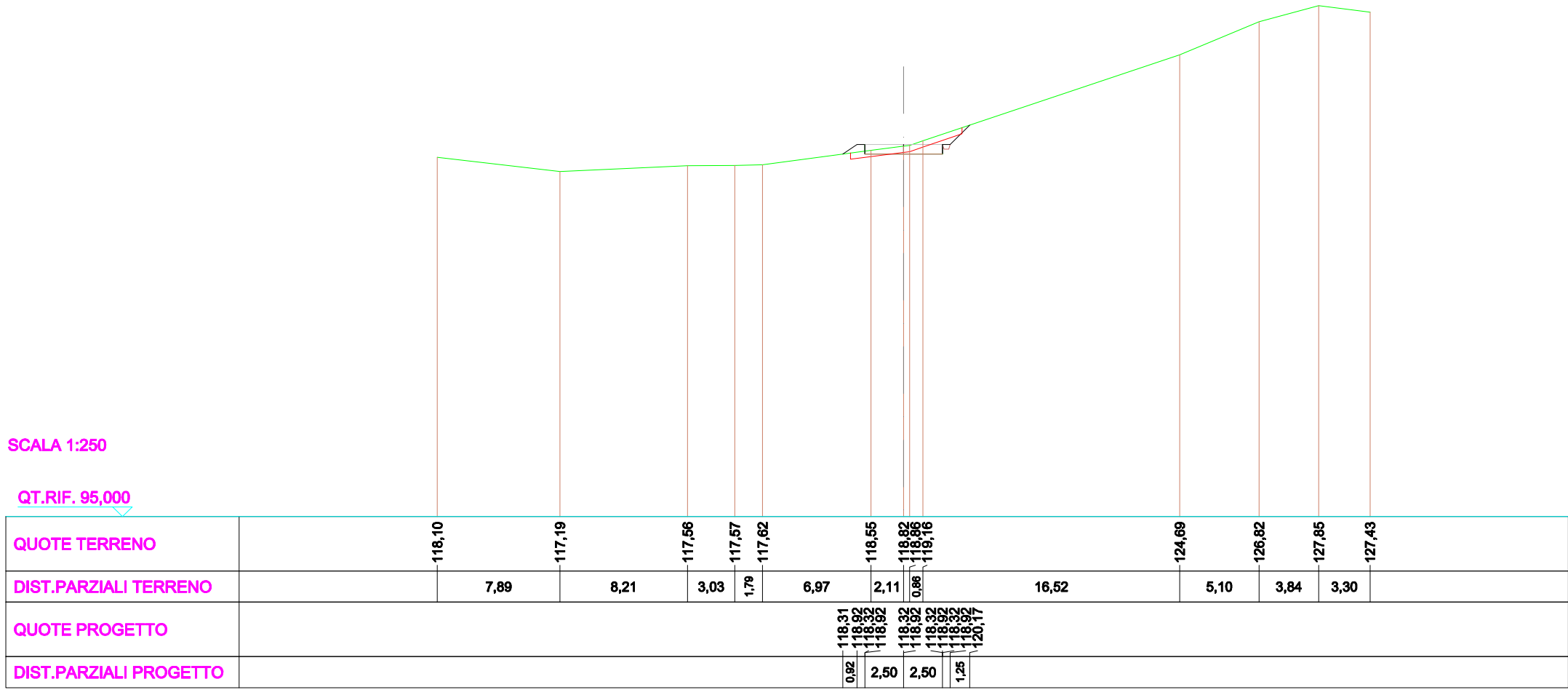


SCAVI E BONIFICHE	
STERRO	1,558 m ²
SCOTICO	2,867 m ²
FOSSO	0,120 m ²
RILEVATI	
RILEVATO	0,191 m ²
TERRENO VEGETALE	0,823 m ²
SOVRASTRUTTURA STRADALE	
CASSONETTO	5,000 m

SEZIONE N.: 47
 QT. PROGETTO: 118,918
 DIST.PROG.: 690,000
 DIST.PREC.: 15,000
 DIST.SUCC.: 15,000

SCALA 1:250

QT.RIF. 95,000



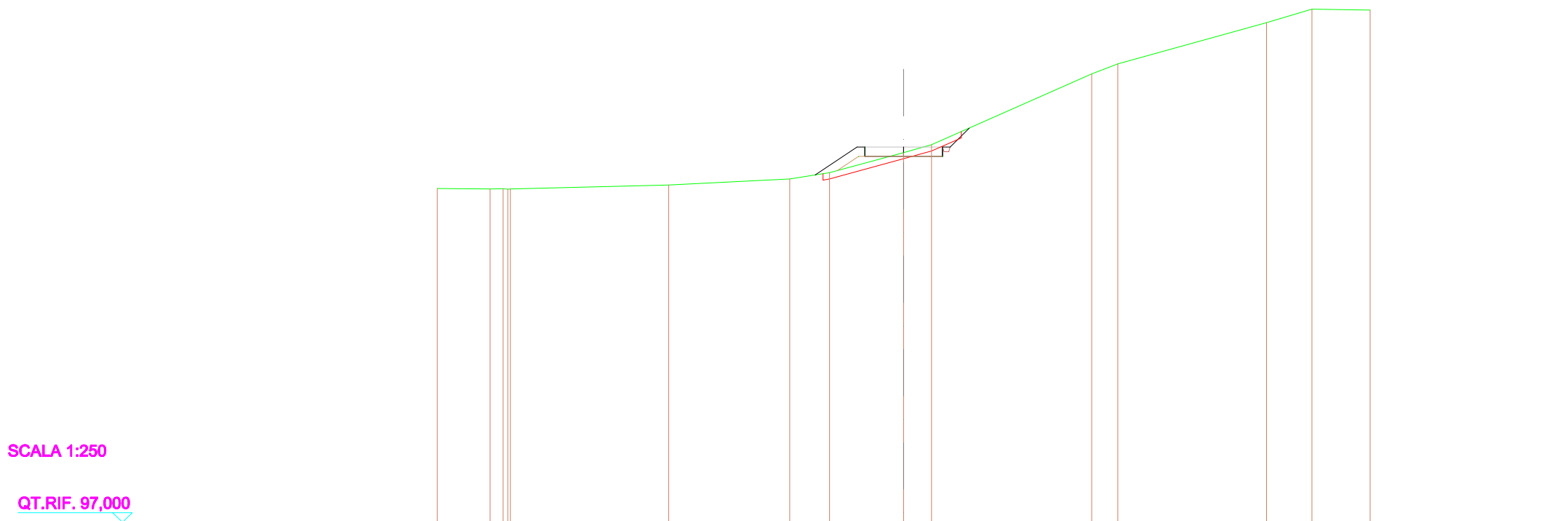
QUOTE TERRENO	118,10	117,19	117,56	117,57	117,62	118,55	118,82	118,96	119,16	124,69	126,82	127,85	127,43
DIST.PARZIALI TERRENO	7,89	8,21	3,03	1,79	6,97	2,11	0,86	16,52	5,10	3,84	3,30		
QUOTE PROGETTO						118,31	118,00	118,35	118,92	118,32	118,92	118,92	120,17
DIST.PARZIALI PROGETTO						0,92	2,50	2,50	1,25				

SCAVI E BONIFICHE	
STERRO	0,780 m ²
SCOTICO	3,561 m ²
FOSSO	0,120 m ²
RILEVATI	
RILEVATO	2,548 m ²
TERRENO VEGETALE	2,032 m ²
SOVRASTRUTTURA STRADALE	
CASSONETTO	5,000 m

SEZIONE N.: 48
 QT. PROGETTO: 121,130
 DIST. PROG.: 705,000
 DIST. PREC.: 15,000
 DIST. SUCC.: 15,000

SCALA 1:250

QT. RIF. 97,000



QUOTE TERRENO	118,47	118,43	118,45	118,42	118,43		118,70		119,08	119,48	120,78	121,27		125,84	126,47		129,12	130,00	129,94
DIST. PARZIALI TERRENO	3,40	0,88				10,17		7,78	2,56	4,77	1,80		10,30	1,87		9,56	2,94	3,73	
QUOTE PROGETTO									119,33	121,13	120,53	121,13	120,53	121,13	120,53				
DIST. PARZIALI PROGETTO									2,69	2,50	2,50	1,21							

SCAVI E BONIFICHE	
STERRO	0,462 m ²
SCOTICO	2,850 m ²
FOSSO	0,085 m ²
RILEVATI	
RILEVATO	1,739 m ²
TERRENO VEGETALE	1,275 m ²
SOVRASTRUTTURA STRADALE	
CASSONETTO	5,000 m

SEZIONE N.: 49
 QT. PROGETTO: 123,079
 DIST.PROG.: 720,000
 DIST.PREC.: 15,000
 DIST.SUCC.: 15,000

SCALA 1:250

QT.RIF. 98,000

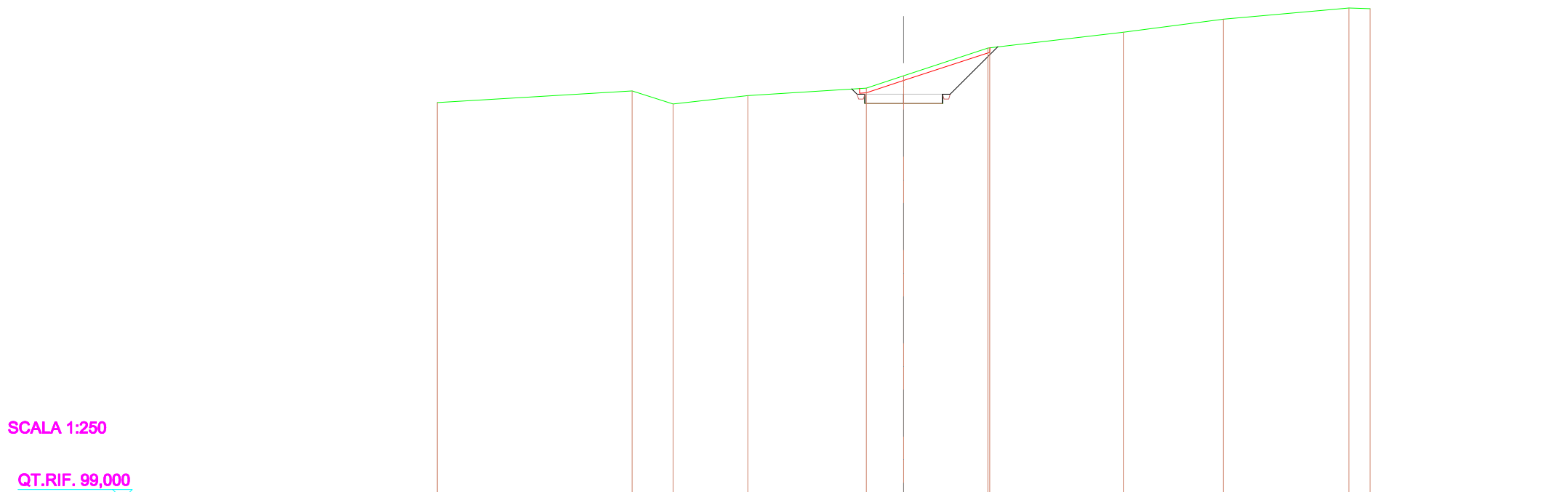
QUOTE TERRENO		121,42	121,64	121,08	120,52		121,50		122,48	122,65	123,08	124,73		129,02	129,87		129,96	129,97
DIST.PARZIALI TERRENO		3,75	6,53	1,78		8,82		8,46		1,88	5,92		10,47	3,60	7,15		1,28	
QUOTE PROGETTO									122,03	123,08	123,08	123,08	123,08	123,08	123,08	123,08	123,08	123,08
DIST.PARZIALI PROGETTO									1,58	2,50	2,50							

SCAVI E BONIFICHE	
STERRO	11,174 m ²
SCOTICO	2,518 m ²
FOSSO	0,240 m ²
SOVRASTRUTTURA STRADALE	
CASSONETTO	5,000 m

SEZIONE N.: 50
 QT. PROGETTO: 125,029
 DIST.PROG.: 735,000
 DIST.PREC.: 15,000
 DIST.SUCC.: 15,000

SCALA 1:250

QT.RIF. 99,000



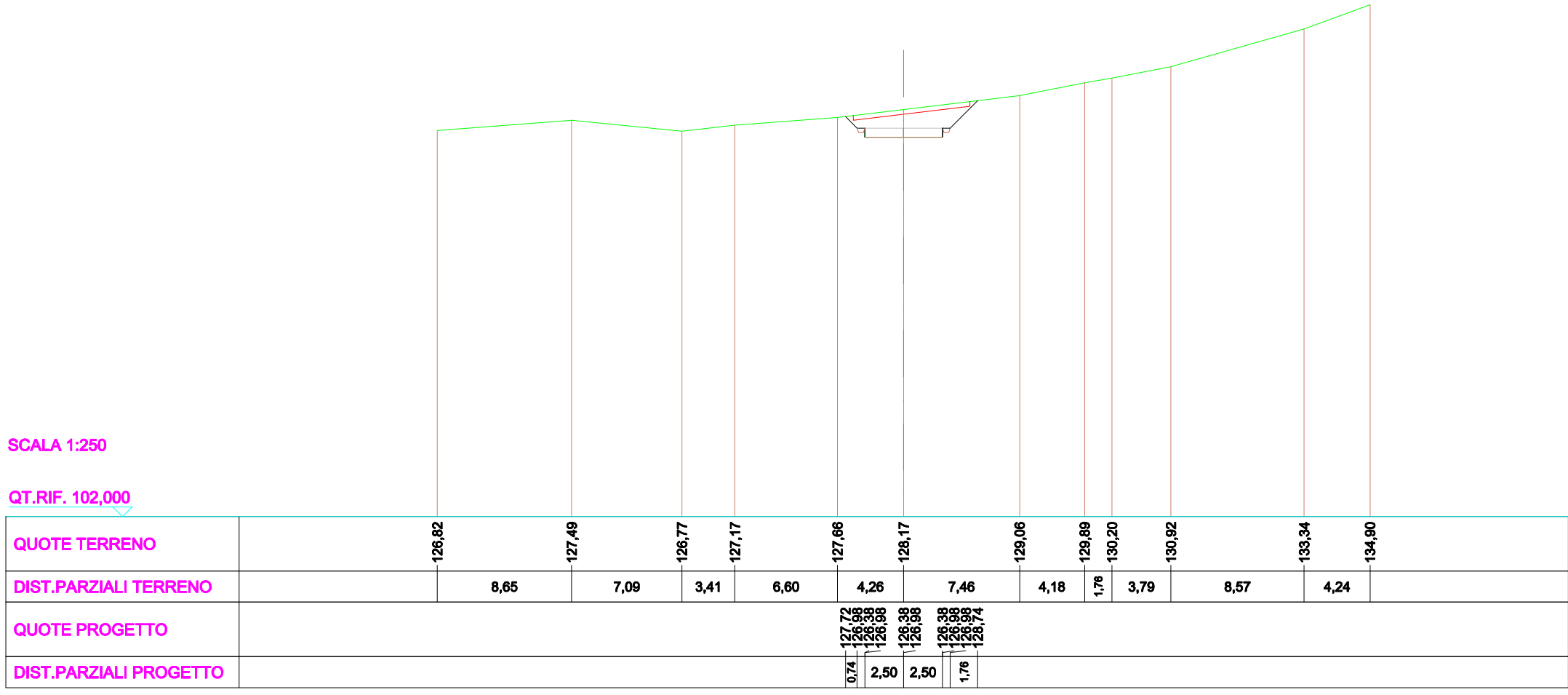
QUOTE TERRENO	124,49	125,24	124,41	124,95	125,43	126,22	127,99	128,02	129,02	129,86	130,57	130,53
DIST.PARZIALI TERRENO		12,54	2,62	4,81	7,62	2,41	5,42	8,60	6,44	8,06	1,36	
QUOTE PROGETTO					125,37	125,03	124,43	125,03	124,43	125,03	128,08	
DIST.PARZIALI PROGETTO					2,50	2,50	3,05					

SCAVI E BONIFICHE	
STERRO	9,564 m ²
SCOTICO	2,251 m ²
FOSSO	0,240 m ²
SOVRASTRUTTURA STRADALE	
CASSONETTO	5,000 m

SEZIONE N.: 51
 QT. PROGETTO: 126,979
 DIST.PROG.: 750,000
 DIST.PREC.: 15,000
 DIST.SUCC.: 15,000

SCALA 1:250

QT.RIF. 102,000

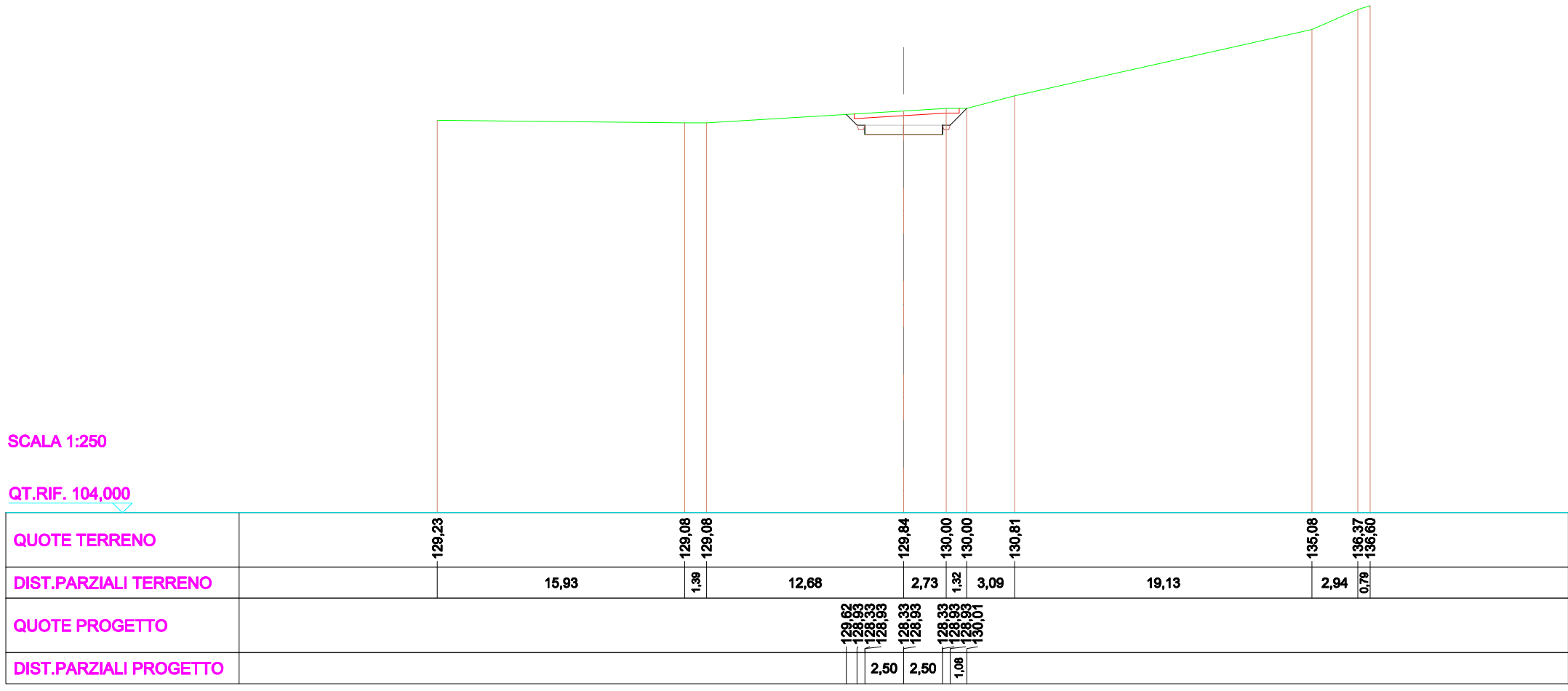


SCAVI E BONIFICHE	
STERRO	7,246 m ²
SCOTICO	2,030 m ²
FOSSO	0,240 m ²
SOVRASTRUTTURA STRADALE	
CASSONETTO	5,000 m

SEZIONE N.: 52
 QT. PROGETTO: 128,929
 DIST.PROG.: 785,000
 DIST.PREC.: 15,000
 DIST.SUCC.: 15,000

SCALA 1:250

QT.RIF. 104,000



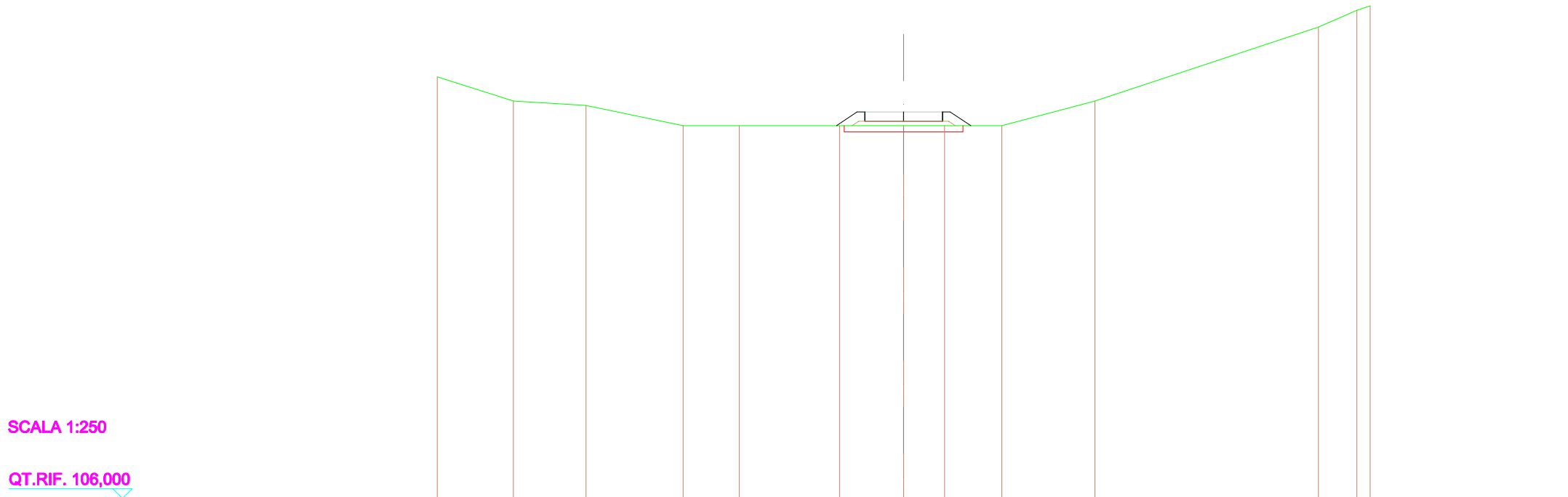
QUOTE TERRENO	129,23	129,08	129,08	129,84	130,00	130,00	130,81	135,08	136,37	136,60
DIST.PARZIALI TERRENO		15,93	1,38	12,68	2,73	1,32	3,09	19,13	2,94	0,78
QUOTE PROGETTO				128,93	128,93	128,93	128,93	128,93	128,93	128,93
DIST.PARZIALI PROGETTO				2,50	2,50	1,08				

SCAVI E BONIFICHE	
SCOTICO	3,054 m ²
RILEVATI	
RILEVATO	4,385 m ²
TERRENO VEGETALE	2,096 m ²
SOVRASTRUTTURA STRADALE	
CASSONETTO	5,000 m

SEZIONE N.: 53
 QT. PROGETTO: 130,878
 DIST.PROG.: 780,000
 DIST.PREC.: 15,000
 DIST.SUCC.: 15,000

SCALA 1:250

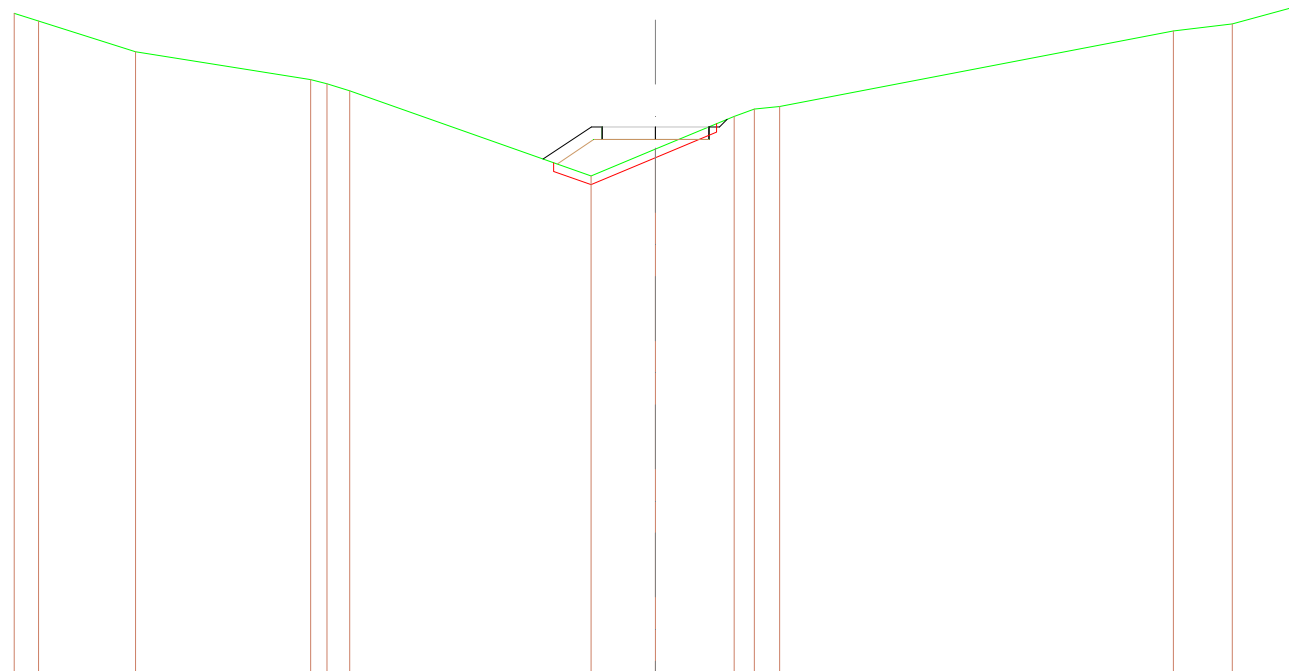
QT.RIF. 106,000



QUOTE TERRENO	133,14	131,58	131,30	130,00	130,00	130,00	130,00	130,00	130,00	130,00	131,58	136,34	137,43	137,72
DIST.PARZIALI TERRENO		4,90	4,68	6,24	3,60	6,46	4,13	2,62	3,70	5,98	14,39	2,47	0,84	
QUOTE PROGETTO							130,00	130,88	130,88	130,88	130,88	130,88	130,88	130,00
DIST.PARZIALI PROGETTO							1,32	2,50	2,50	1,32				

SCAVI E BONIFICHE	
STERRO	0,111 m ²
SCOTICO	3,047 m ²
RILEVATI	
RILEVATO	7,211 m ²
TERRENO VEGETALE	1,771 m ²
SOVRASTRUTTURA STRADALE	
CASSONETTO	5,000 m

SEZIONE N.: 54
 QT. PROGETTO: 132,920
 DIST.PROG.: 795,000
 DIST.PREC.: 15,000
 DIST.SUCC.: 15,000



SCALA 1:250

QT.RIF. 107,000

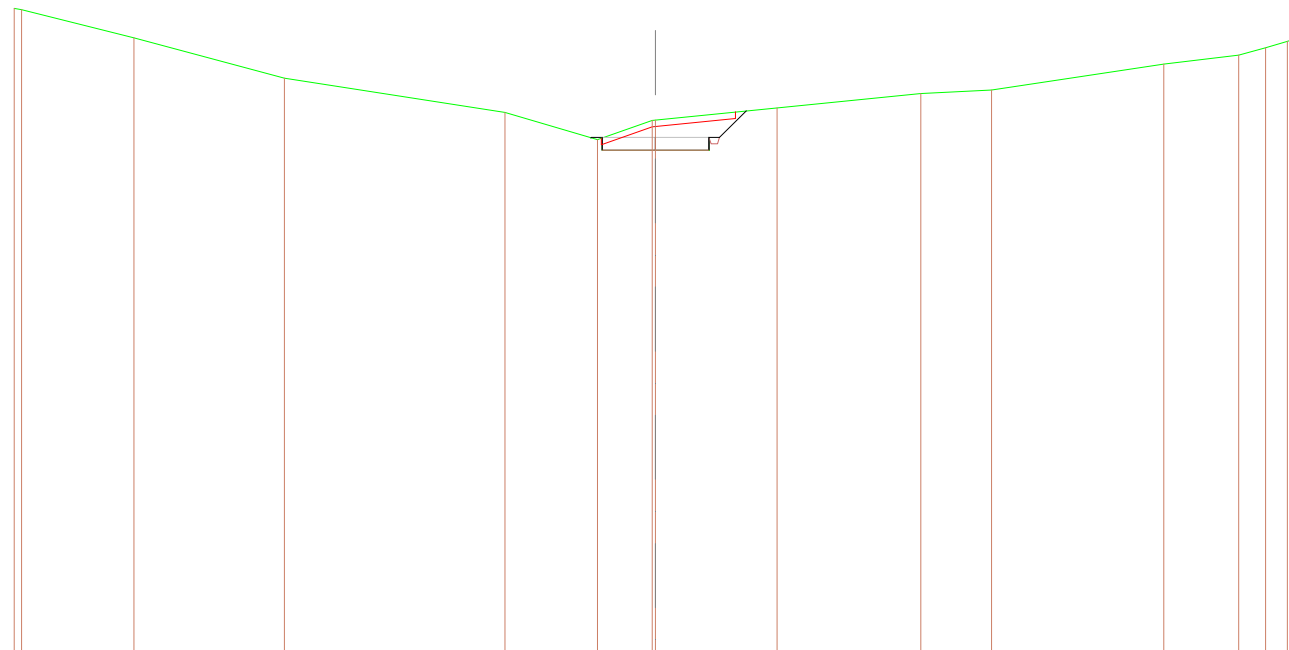
QUOTE TERRENO	138,23	137,87	136,43	135,13	134,93	134,61	130,62	131,88	133,41	133,75	133,87	137,40	137,73	138,55
DIST.PARZIALI TERRENO	1,14	4,54	8,19	0,75	1,06	11,29	3,02	3,67	0,96	1,18	18,41	2,76	3,02	
QUOTE PROGETTO							131,41	132,92	132,92	132,92	132,92	132,92	132,92	132,92
DIST.PARZIALI PROGETTO							2,26	2,50	2,50					

SCAVI E BONIFICHE	
STERRO	5,727 m ²
SCOTICO	1,881 m ²
FOSSO	0,120 m ²
RILEVATI	
TERRENO VEGETALE	0,044 m ²
SOVRASTRUTTURA STRADALE	
CASSONETTO	5,000 m

SEZIONE N.: 55
 QT. PROGETTO: 135,491
 DIST. PROG.: 810,000
 DIST. PREC.: 15,000
 DIST. SUCC.: 15,000

SCALA 1:250

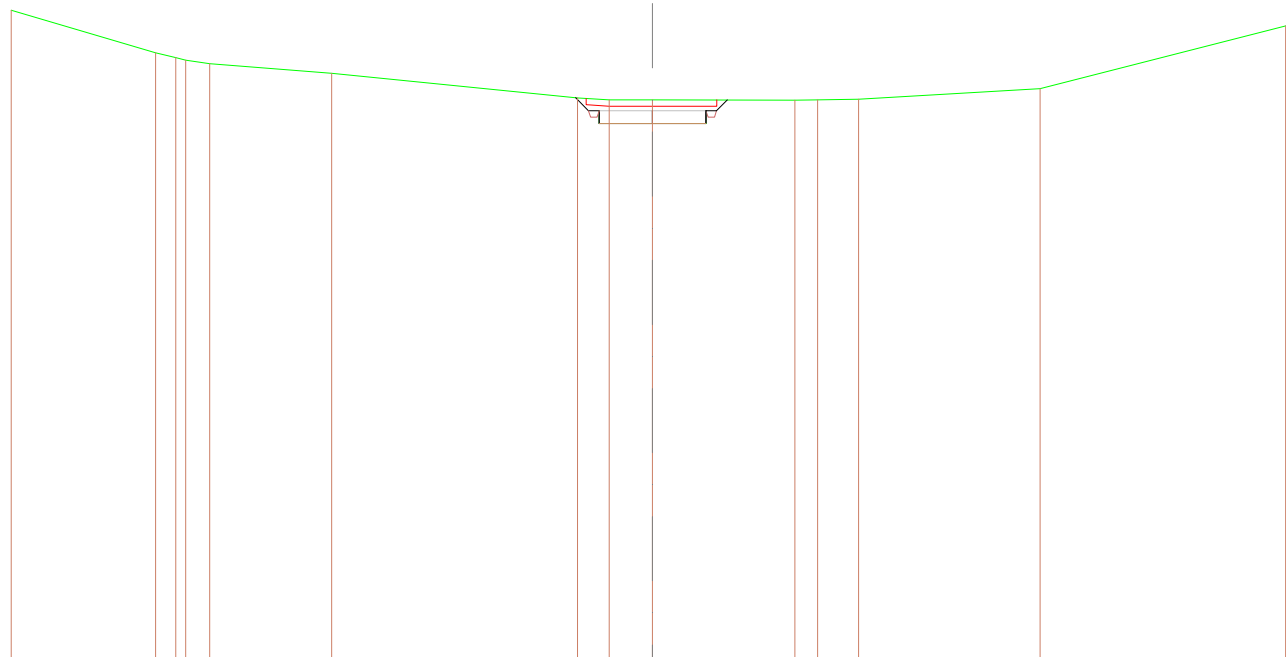
QT. RIF. 111,000



QUOTE TERRENO	141,53	141,46	140,15	138,26	136,66	135,38	136,29	136,30	136,88	137,54	137,71	138,92	139,34	139,68	139,99	140,13
DIST. PARZIALI TERRENO		5,28	7,03	10,31	4,33	2,57	5,69	6,72	3,31	8,07	3,50	1,25	1,03			
QUOTE PROGETTO						35,47	35,49	35,49	35,49	35,49	35,49	35,49	35,49	35,49	35,49	35,49
DIST. PARZIALI PROGETTO						2,50	2,50	1,24								

SCAVI E BONIFICHE	
STERRO	4,526 m ²
SCOTICO	1,831 m ²
FOSSO	0,240 m ²
SOVRASTRUTTURA STRADALE	
CASSONETTO	5,000 m

SEZIONE N.: 56
 QT. PROGETTO: 138,024
 DIST.PROG.: 825,000
 DIST.PREC.: 15,000
 DIST.SUCC.: 15,000



SCALA 1:250

QT.RIF. 112,000

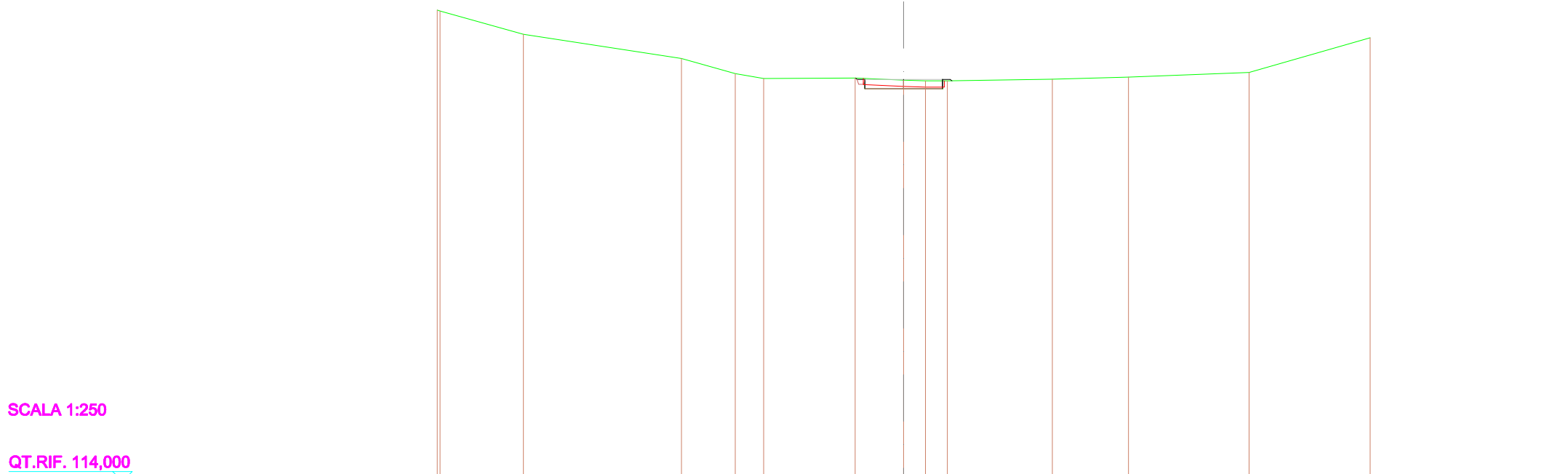
QUOTE TERRENO	142,72	140,73	140,50	140,38	140,22	139,77	138,62	138,53	138,53	138,52	138,53	138,56	139,05	141,98	142,07
DIST.PARZIALI TERRENO	6,74	0,96	1,12	5,71	11,50	1,48	2,03	6,66	1,06	1,92	8,50	11,48			
QUOTE PROGETTO							138,63	138,02	137,42	137,42	138,02	138,62			
DIST.PARZIALI PROGETTO							2,50	2,50							

SCAVI E BONIFICHE	
STERRO	0,893 m ²
SCOTICO	2,085 m ²
FOSSO	0,105 m ²
RILEVATI	
TERRENO VEGETALE	0,123 m ²
SOVRASTRUTTURA STRADALE	
CASSONETTO	5,000 m

SEZIONE N.: 57
 QT. PROGETTO: 139,849
 DIST.PROG.: 840,000
 DIST.PREC.: 15,000
 DIST.SUCC.: 15,000

SCALA 1:250

QT.RIF. 114,000



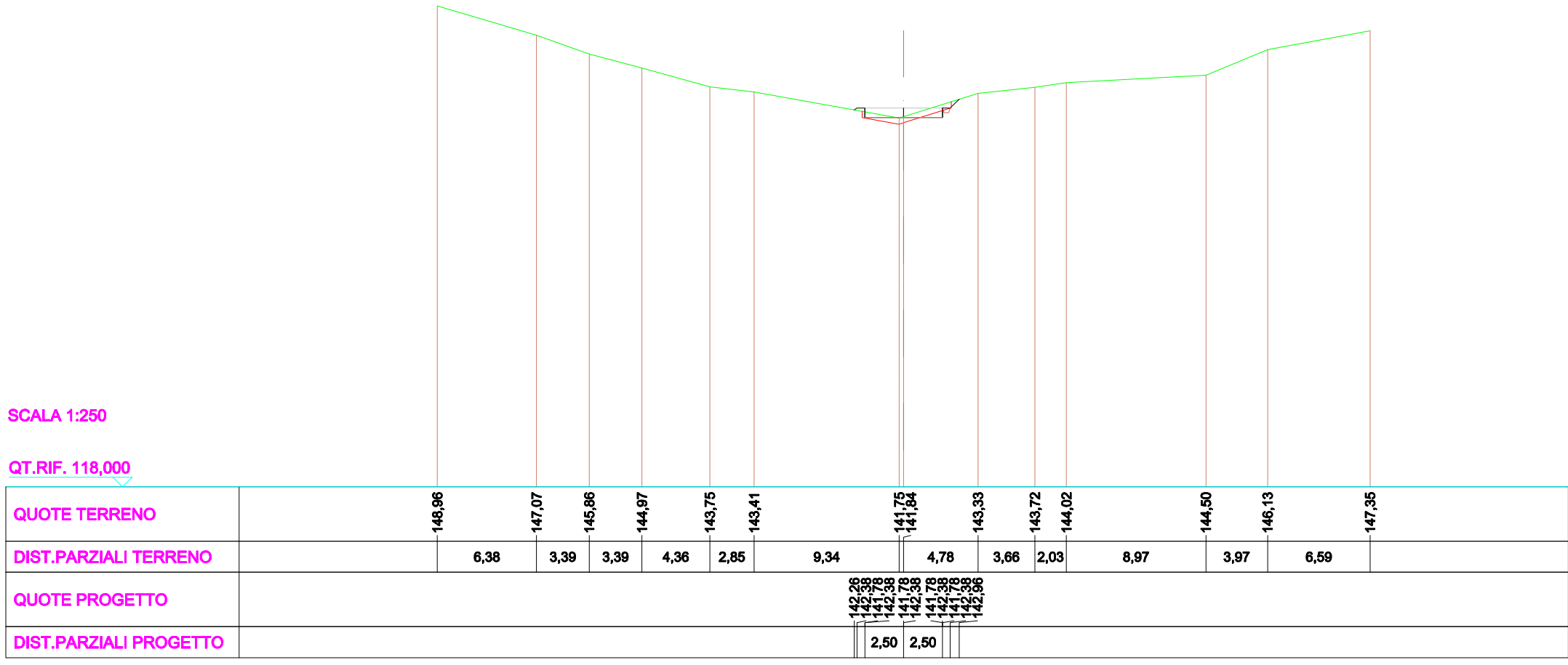
QUOTE TERRENO	144,32	144,26	142,76	141,21	140,22	139,91	139,95	139,81	139,75	139,77	139,86	140,00	140,31	142,53
DIST.PARZIALI TERRENO		5,35	10,17	3,47	1,83	5,88	3,13	1,40	1,41	6,75	4,90	7,76	7,78	
QUOTE PROGETTO							139,95	139,81	139,75	139,77				
DIST.PARZIALI PROGETTO							2,50	2,50						

SCAVI E BONIFICHE	
STERRO	0,390 m ²
SCOTICO	2,300 m ²
FOSSO	0,082 m ²
RILEVATI	
RILEVATO	0,826 m ²
TERRENO VEGETALE	0,226 m ²
SOVRASTRUTTURA STRADALE	
CASSONETTO	5,000 m

SEZIONE N.: 59
 QT. PROGETTO: 142,382
 DIST.PROG.: 870,000
 DIST.PREC.: 15,000
 DIST.SUCC.: 15,000

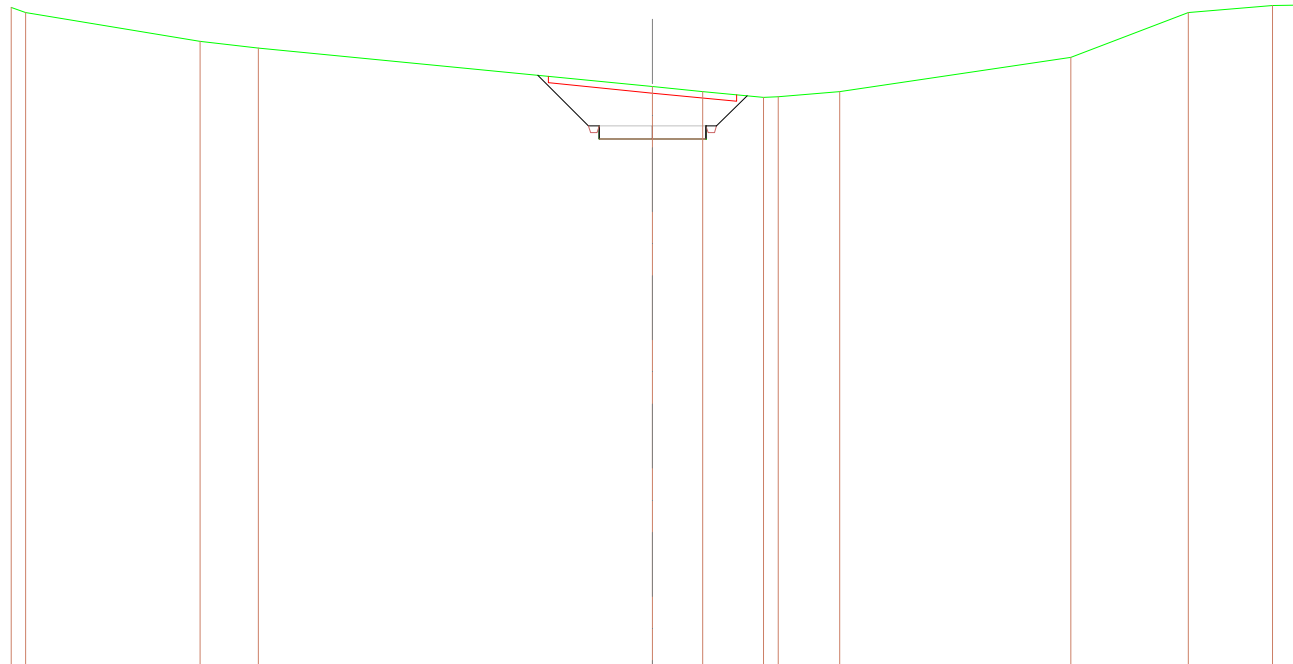
SCALA 1:250

QT.RIF. 118,000



SCAVI E BONIFICHE	
STERRO	15,076 m ²
SCOTICO	2,639 m ²
FOSSO	0,240 m ²
SOVRASTRUTTURA STRADALE	
CASSONETTO	5,000 m

SEZIONE N.: 60
 QT. PROGETTO: 144,392
 DIST.PROG.: 885,000
 DIST.PREC.: 15,000
 DIST.SUCC.: 15,000



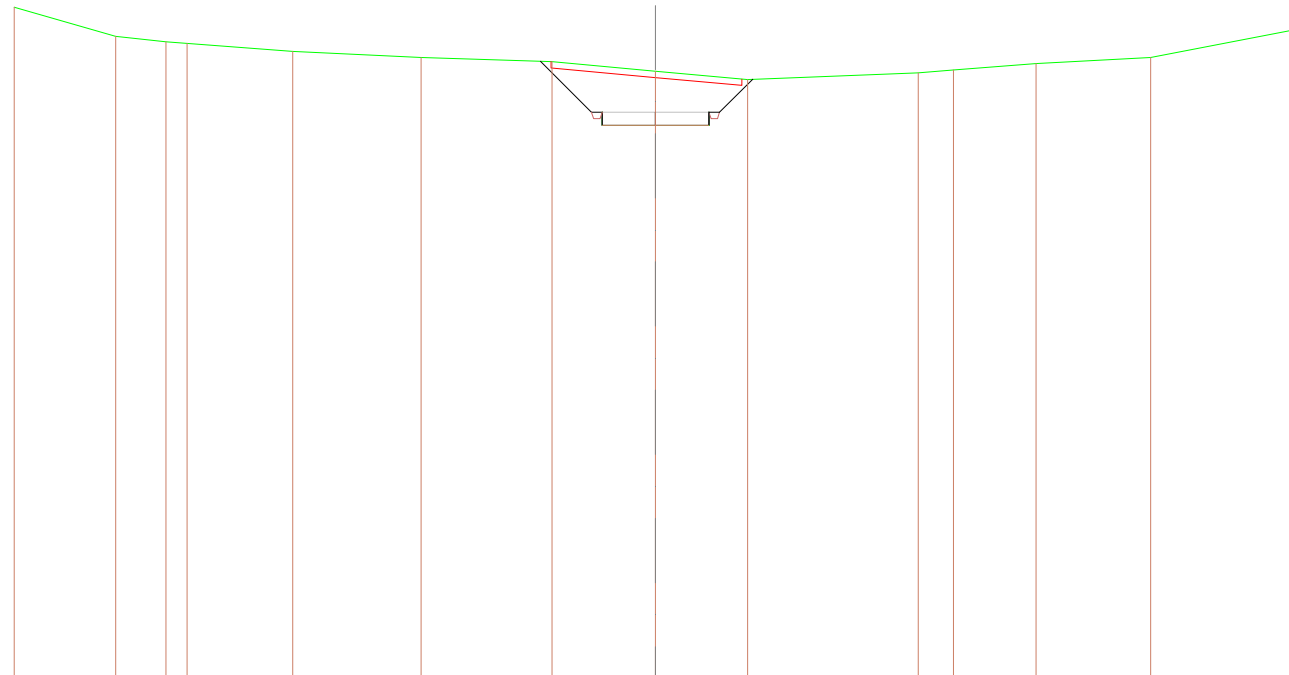
SCALA 1:250

QT.RIF. 119,000

QUOTE TERRENO	149,94 149,72		148,36	148,04		146,24	146,01	145,75 145,77	146,00		147,62	149,70	150,02 150,05
DIST.PARZIALI TERRENO		8,15	2,72		18,44	2,34	2,85	2,88	10,82		5,50	3,94	1,00
QUOTE PROGETTO						146,76	144,39 143,78 144,39	143,79 144,39	143,79 144,39 144,39 145,62				
DIST.PARZIALI PROGETTO						2,37	2,50	2,50	1,42				

SCAVI E BONIFICHE	
STERRO	15,783 m ²
SCOTICO	2,679 m ²
FOSSO	0,240 m ²
SOVRASTRUTTURA STRADALE	
CASSONETTO	5,000 m

SEZIONE N.: 61
 QT. PROGETTO: 146,552
 DIST. PROG.: 900,000
 DIST. PREC.: 15,000
 DIST. SUCC.: 15,000



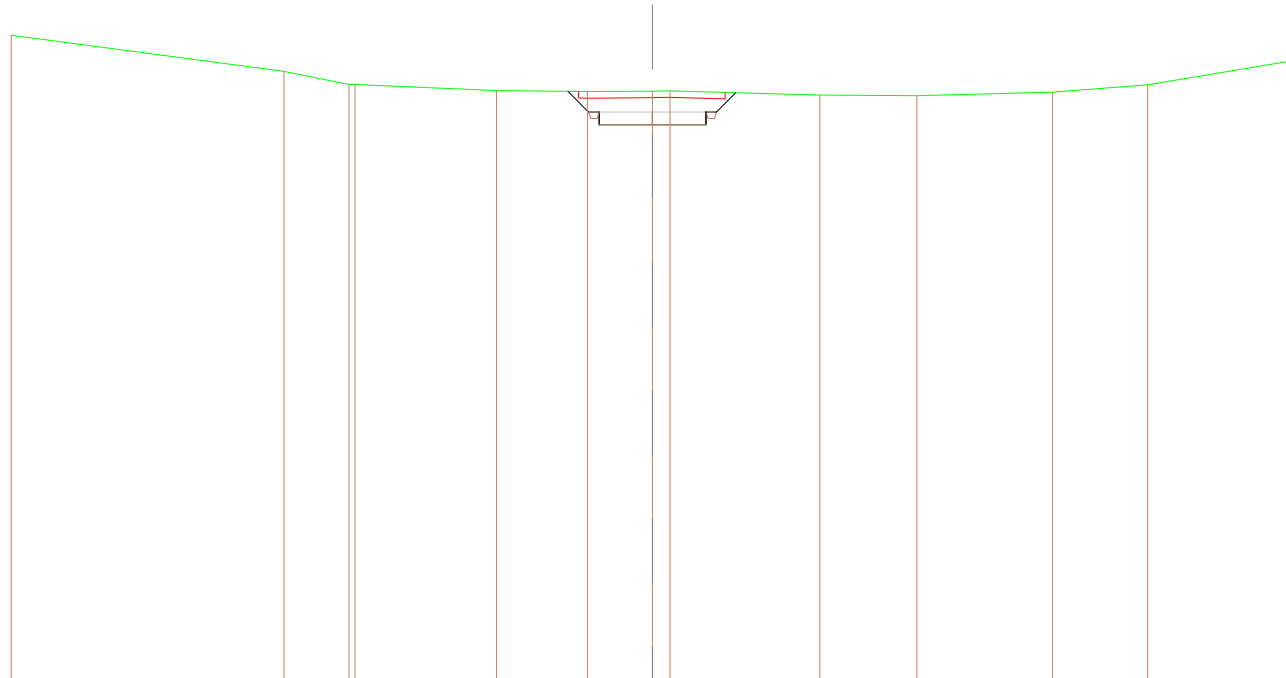
SCALA 1:250

QT.RIF. 120,000

QUOTE TERRENO	151,48	150,11	149,85	149,78	149,40	149,11	148,92	148,48	148,08	148,40	148,53	148,82	149,12	150,44
DIST.PARZIALI TERRENO	4,73	2,37	0,98	4,94	6,00	6,13	4,85	4,30	7,99	1,85	3,86	5,37	6,83	
QUOTE PROGETTO							148,94	148,55	148,55	148,55	148,55	148,55	148,55	148,09
DIST.PARZIALI PROGETTO							2,39	2,50	2,50	1,54				

SCAVI E BONIFICHE	
STERRO	7,593 m ²
SCOTICO	2,058 m ²
FOSSO	0,240 m ²
SOVRASTRUTTURA STRADALE	
CASSONETTO	5,000 m

SEZIONE N.: 62
 QT. PROGETTO: 148,711
 DIST.PROG.: 915,000
 DIST.PREC.: 15,000
 DIST.SUCC.: 15,000



SCALA 1:250

QT.RIF. 122,000

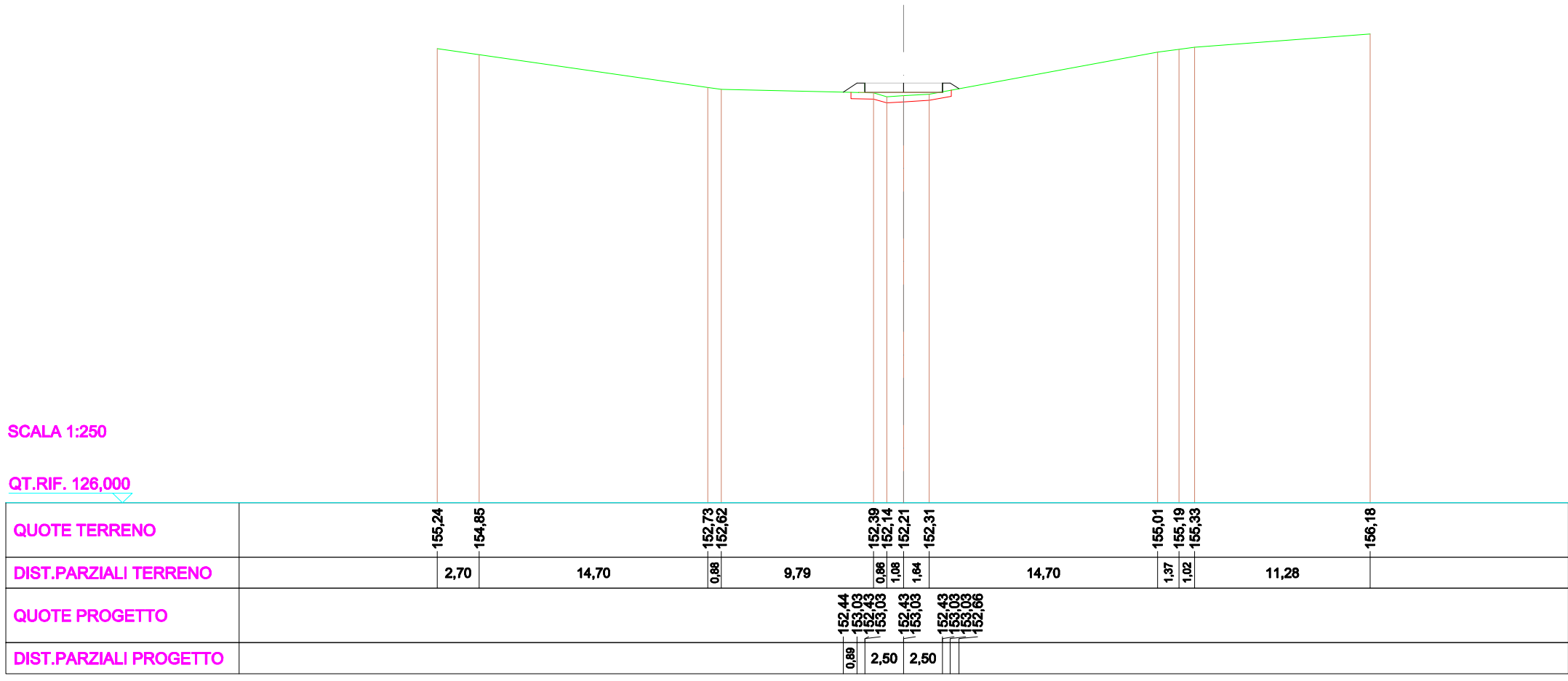
QUOTE TERRENO	152,30	150,61	150,00 150,00	149,71	149,66	149,69 149,70	149,50	149,48	149,63	149,98	151,11	
DIST.PARZIALI TERRENO		12,76	3,04	6,62	4,26	3,04	0,82	7,01	4,54	6,34	4,46	6,83
QUOTE PROGETTO					149,67	148,71 148,71 148,71	148,11	148,11	148,11 148,71 149,61			
DIST.PARZIALI PROGETTO					0,86	2,50	2,50	0,80				

SCAVI E BONIFICHE	
SCOTICO	2,577 m ²
RILEVATI	
RILEVATO	2,925 m ²
TERRENO VEGETALE	1,372 m ²
SOVRASTRUTTURA STRADALE	
CASSONETTO	5,000 m

SEZIONE N.: 64
 QT. PROGETTO: 153,029
 DIST.PROG.: 945,000
 DIST.PREC.: 15,000
 DIST.SUCC.: 15,000

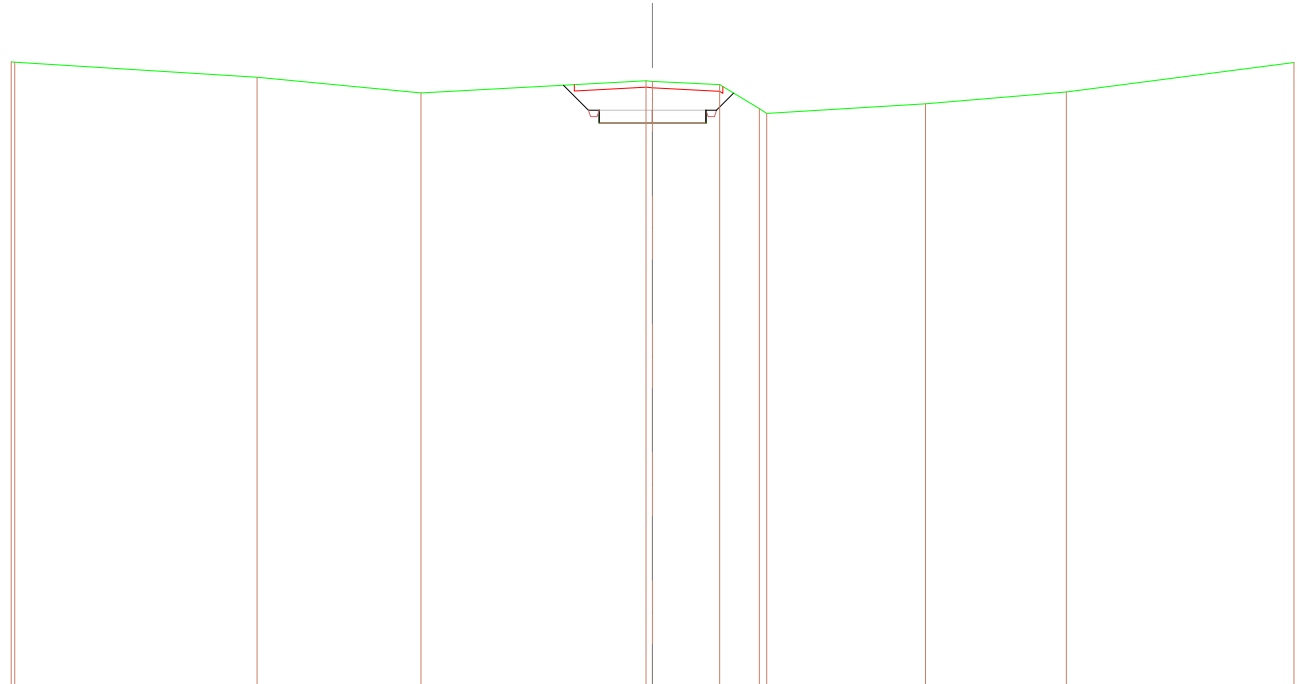
SCALA 1:250

QT.RIF. 126,000



SCAVI E BONIFICHE	
STERRO	9,873 m ²
SCOTICO	2,087 m ²
FOSSO	0,240 m ²
SOVRASTRUTTURA STRADALE	
CASSONETTO	5,000 m

SEZIONE N.: 85
 QT. PROGETTO: 155,306
 DIST.PROG.: 980,000
 DIST.PREC.: 15,000
 DIST.SUCC.: 15,000



SCALA 1:250

QT.RIF. 128,000

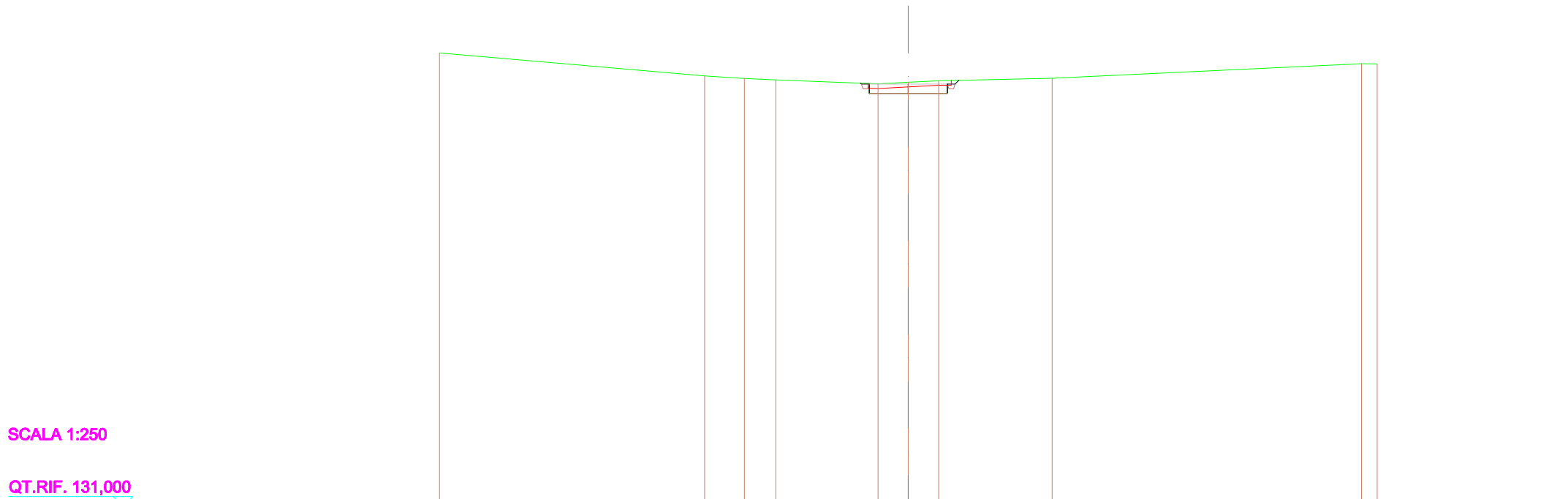
QUOTE TERRENO		157,56 157,55		156,85		156,11		156,68 156,66	156,50	155,37 155,16		155,60		156,16		157,53
DIST.PARZIALI TERRENO			11,35		7,66		10,54		3,13	1,86		7,42		6,60		10,64
QUOTE PROGETTO								156,47 155,31 155,31 155,31	154,71 155,31	154,71 155,31 155,31						
DIST.PARZIALI PROGETTO								1,17 2,50	2,50	0,79						

SCAVI E BONIFICHE	
STERRO	2,231 m ²
SCOTICO	1,594 m ²
FOSSO	0,219 m ²
RILEVATI	
TERRENO VEGETALE	0,032 m ²
SOVRASTRUTTURA STRADALE	
CASSONETTO	5,000 m

SEZIONE N.: 66
 QT. PROGETTO: 157,988
 DIST.PROG.: 975,000
 DIST.PREC.: 15,000
 DIST.SUCC.: 15,000

SCALA 1:250

QT.RIF. 131,000



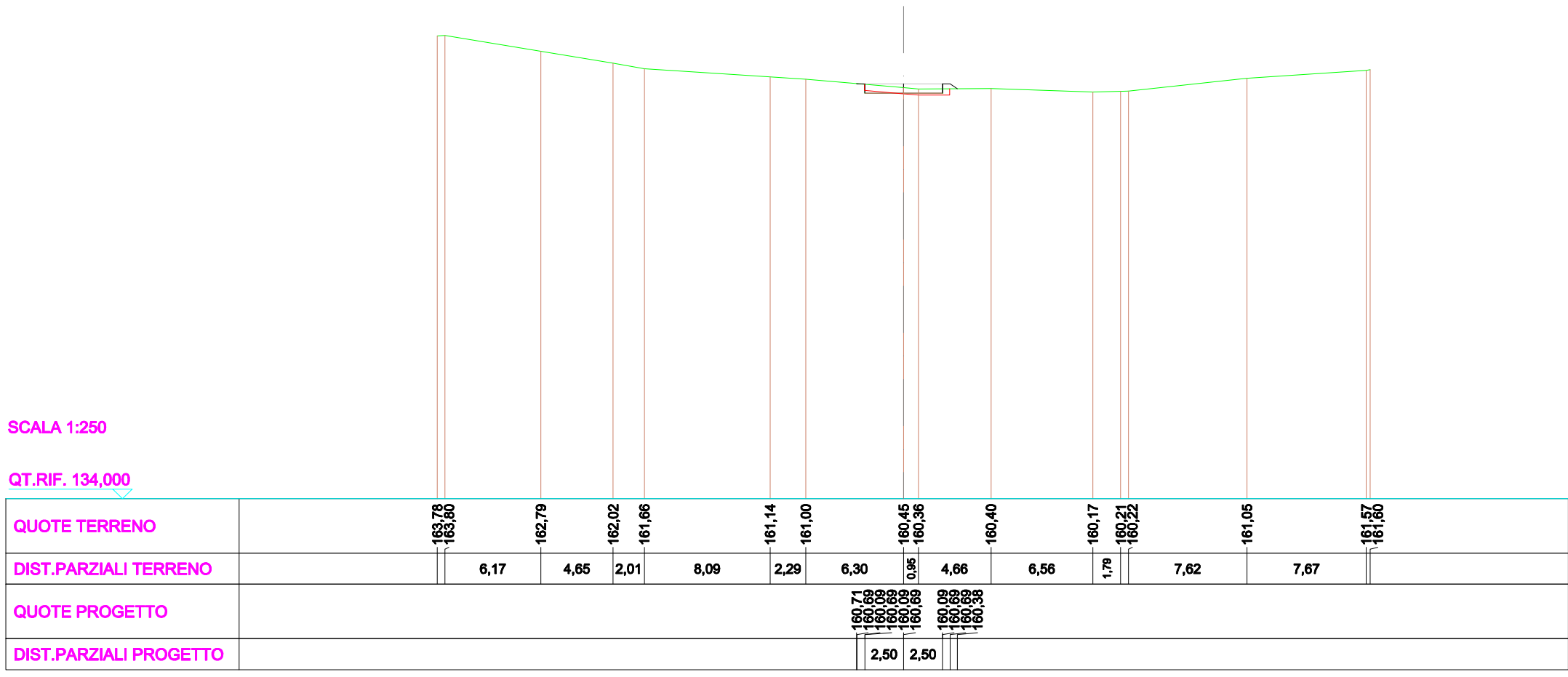
QUOTE TERRENO	159,99	158,51	158,34	158,26	158,01	158,11	158,21	158,37	159,28	159,27
DIST.PARZIALI TERRENO		16,97	2,54	2,01	6,55	1,93	1,94	7,27	19,79	1,00
QUOTE PROGETTO					158,05	157,99	157,99	157,99	157,99	158,24
DIST.PARZIALI PROGETTO					2,50	2,50				

SCAVI E BONIFICHE	
STERRO	0,183 m ²
SCOTICO	2,193 m ²
RILEVATI	
RILEVATO	0,271 m ²
TERRENO VEGETALE	0,422 m ²
SOVRASTRUTTURA STRADALE	
CASSONETTO	5,000 m

SEZIONE N.: 67
 QT. PROGETTO: 160,688
 DIST.PROG.: 990,000
 DIST.PREC.: 15,000
 DIST.SUCC.: 15,000

SCALA 1:250

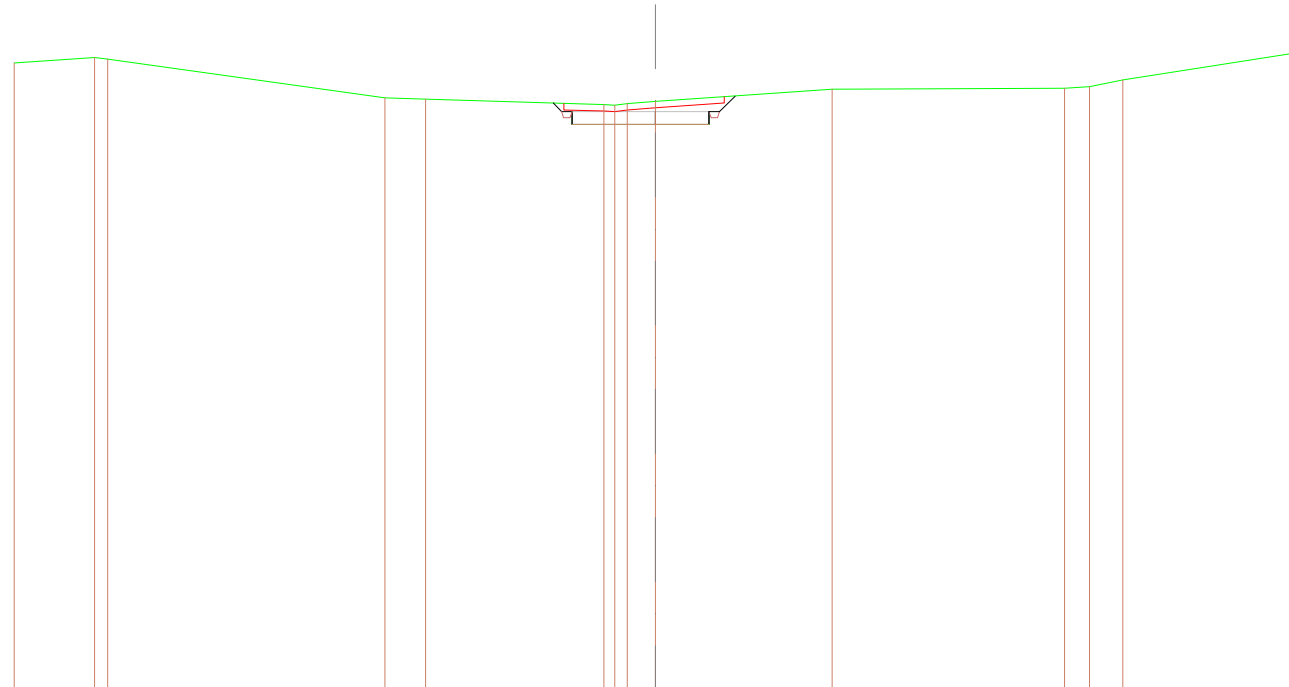
QT.RIF. 134,000



QUOTE TERRENO		163,78 163,80		162,79		162,02	161,66		161,14	161,00	160,45 160,36	160,40	160,17	160,21 160,22	161,05	161,57 161,60
DIST.PARZIALI TERRENO			6,17	4,65	2,01	8,09	2,29	6,30	0,95	4,66	6,56	1,79	7,62	7,67		
QUOTE PROGETTO											160,71 160,69 160,69 160,69 160,69 160,69	160,09 160,09 160,09 160,38				
DIST.PARZIALI PROGETTO											2,50	2,50				

SCAVI E BONIFICHE	
STERRO	5,200 m ²
SCOTICO	2,252 m ²
FOSSO	0,240 m ²
SOVRASTRUTTURA STRADALE	
CASSONETTO	6,387 m

SEZIONE N.: 68
 QT. PROGETTO: 163,388
 DIST.PROG.: 1005,000
 DIST.PREC.: 15,000
 DIST.SUCC.: 15,000



SCALA 1:250

QT.RIF. 136,000

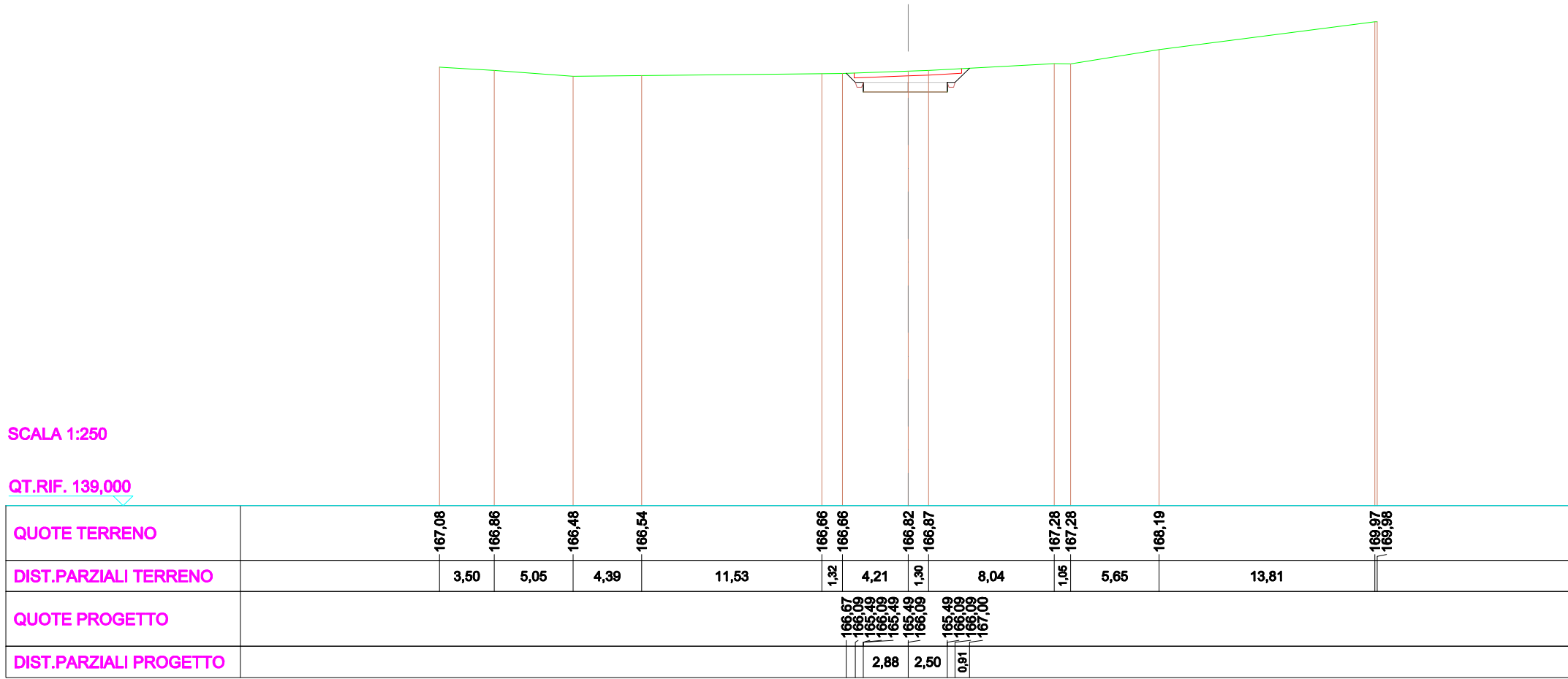
QUOTE TERRENO	165,65	165,92 165,84	164,02	163,96	163,70 163,69 163,76	163,85	164,42	164,47 164,55	164,86	166,14
DIST.PARZIALI TERRENO	3,76	12,96	1,90	8,34	1,32	8,26	10,88	1,17	1,56	8,13
QUOTE PROGETTO					163,78 163,99 162,79 163,99 162,79	162,79 163,99	162,79 163,99	163,99 163,99		
DIST.PARZIALI PROGETTO					3,90	2,50				

SCAVI E BONIFICHE	
STERRO	6,364 m ²
SCOTICO	2,063 m ²
FOSSO	0,240 m ²
SOVRASTRUTTURA STRADALE	
CASSONETTO	5,383 m

SEZIONE N.: 89
 QT. PROGETTO: 166,088
 DIST.PROG.: 1020,000
 DIST.PREC.: 15,000
 DIST.SUCC.: 15,000

SCALA 1:250

QT.RIF. 139,000

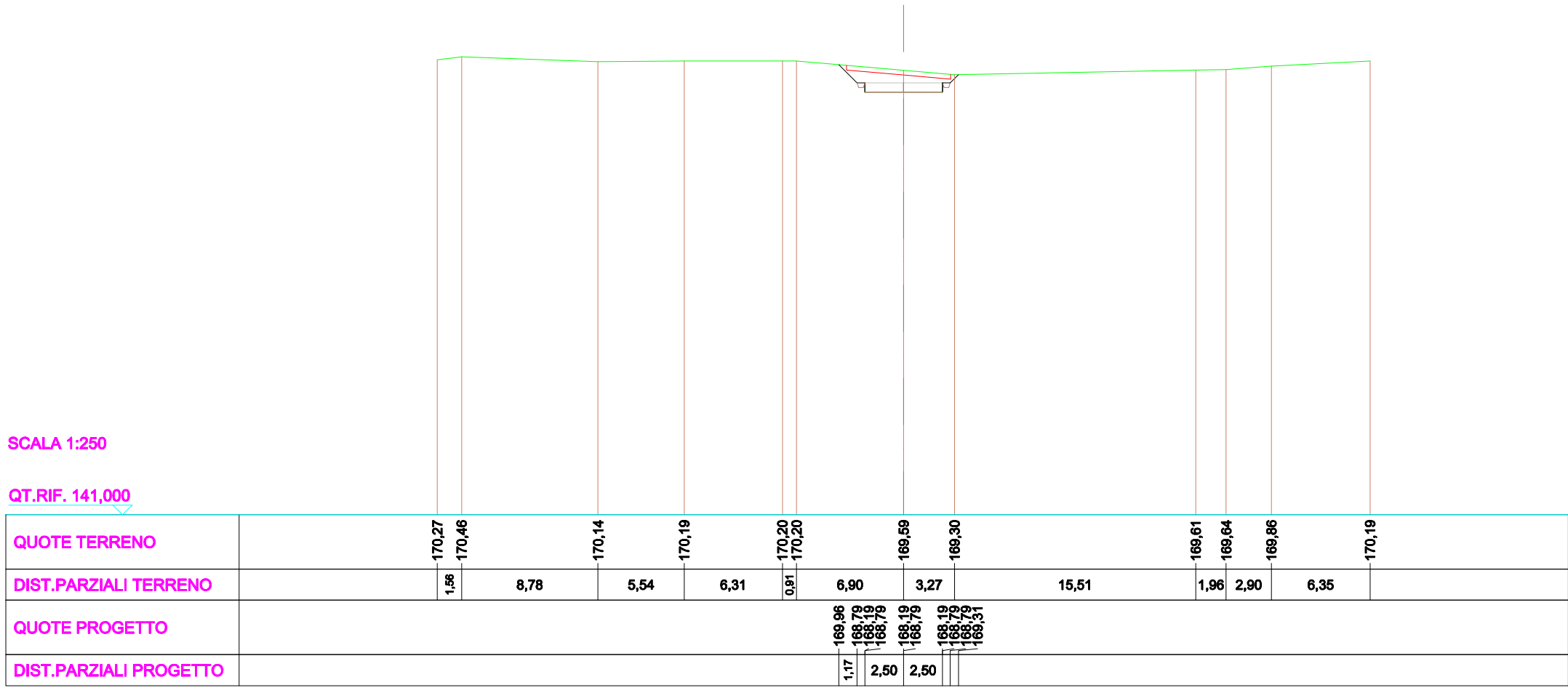


SCAVI E BONIFICHE	
STERRO	6,574 m ²
SCOTICO	2,007 m ²
FOSSO	0,240 m ²
SOVRASTRUTTURA STRADALE	
CASSONETTO	5,000 m

SEZIONE N.: 70
 QT. PROGETTO: 168,788
 DIST.PROG.: 1035,000
 DIST.PREC.: 15,000
 DIST.SUCC.: 15,000

SCALA 1:250

QT.RIF. 141,000



QUOTE TERRENO

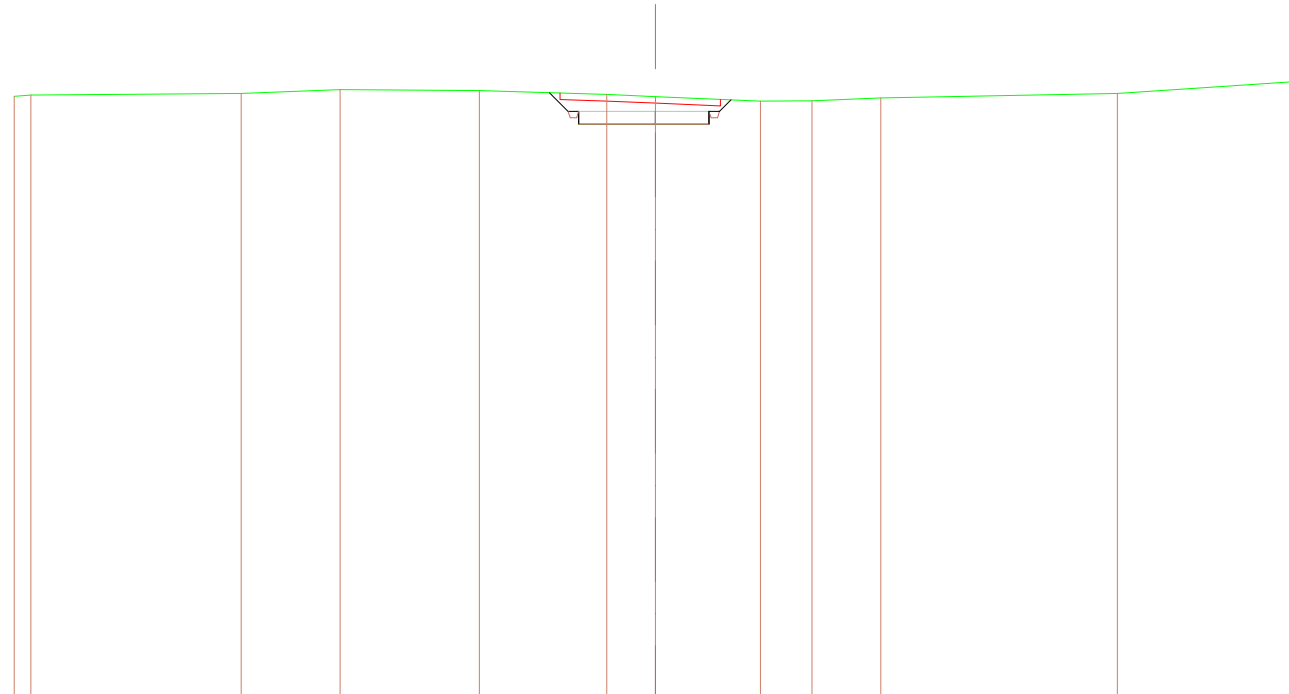
DIST.PARZIALI TERRENO

QUOTE PROGETTO

DIST.PARZIALI PROGETTO

SCAVI E BONIFICHE	
STERRO	6,943 m ²
SCOTICO	2,250 m ²
FOSSO	0,240 m ²
SOVRASTRUTTURA STRADALE	
CASSONETTO	6,084 m

SEZIONE N.: 71
 QT. PROGETTO: 171,488
 DIST. PROG.: 1050,000
 DIST. PREC.: 15,000
 DIST. SUCC.: 15,000



SCALA 1:250

QT.RIF. 144,000

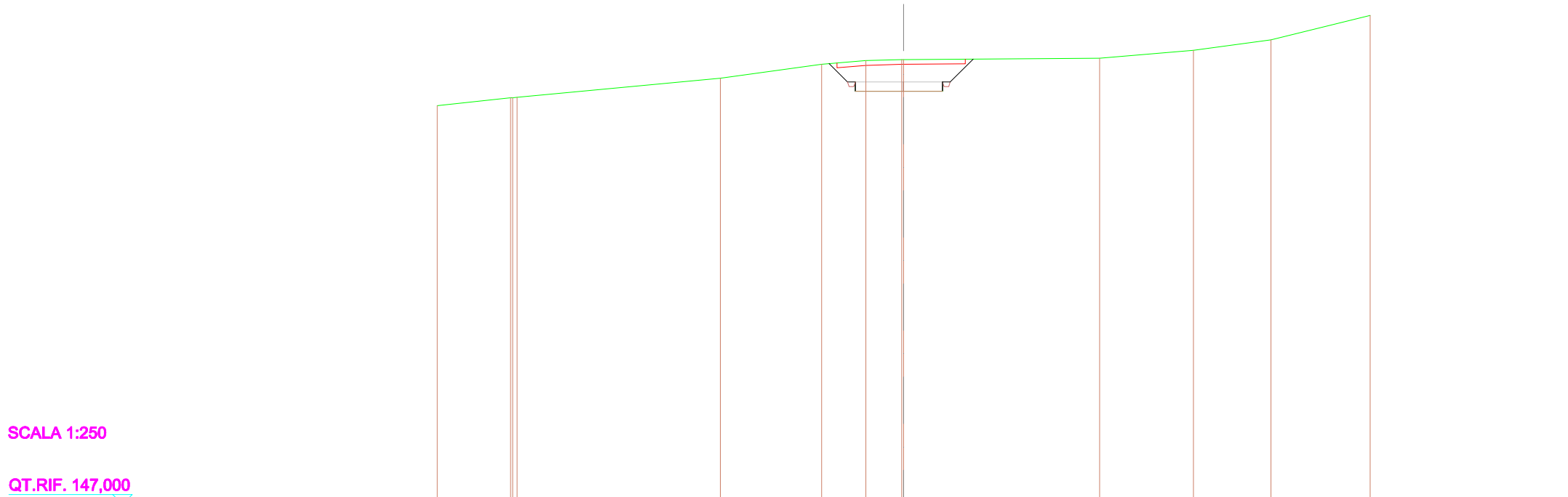
QUOTE TERRENO		172,19	172,26		172,33	172,49	172,46	172,27	172,17	171,97	171,98	172,12	172,32	172,88	172,90
DIST.PARZIALI TERRENO		0,77	9,84	4,62	6,52	5,96	2,28	4,90	2,42	3,22	11,07	8,33			
QUOTE PROGETTO						172,36	171,49	170,89	171,49	170,89	171,49	171,49	171,49	172,03	
DIST.PARZIALI PROGETTO						0,87	3,59	2,50							

SCAVI E BONIFICHE	
STERRO	12,045 m ²
SCOTICO	2,478 m ²
FOSSO	0,240 m ²
SOVRASTRUTTURA STRADALE	
CASSONETTO	5,609 m

SEZIONE N.: 72
 QT. PROGETTO: 174,188
 DIST. PROG.: 1065,000
 DIST. PREC.: 15,000
 DIST. SUCC.: 15,000

SCALA 1:250

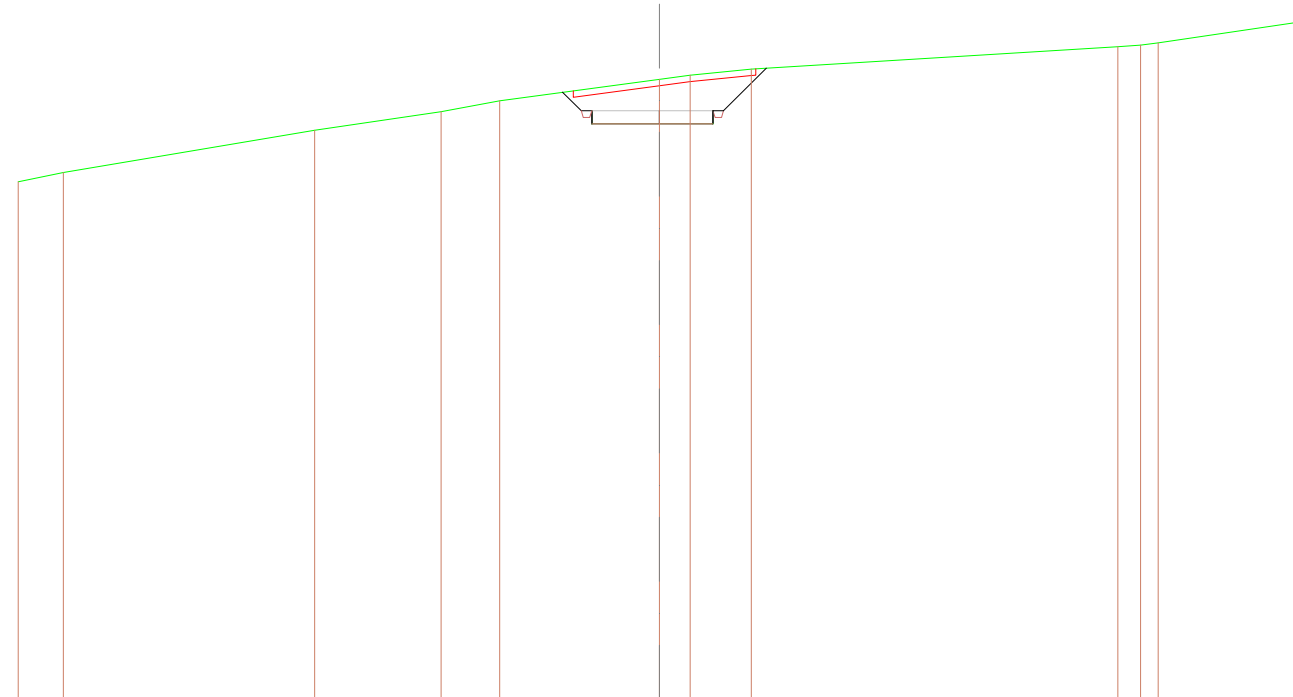
QT.RIF. 147,000



QUOTE TERRENO	172,66	173,17 173,19	174,43	175,33	175,56	175,63 175,63	175,71	176,23	176,89	178,46
DIST.PARZIALI TERRENO	4,72	13,07	6,51	2,85	2,31	12,60	6,04	4,98	6,38	
QUOTE PROGETTO				173,57 174,19 173,59	174,19	173,59 174,19	173,59 174,19 174,19			
DIST.PARZIALI PROGETTO				1,18	3,11	2,50	1,47			

SCAVI E BONIFICHE	
STERRO	12,613 m ²
SCOTICO	2,561 m ²
FOSSO	0,240 m ²
SOVRASTRUTTURA STRADALE	
CASSONETTO	5,665 m

SEZIONE N.: 73
 QT. PROGETTO: 176,881
 DIST.PROG.: 1080,000
 DIST.PREC.: 15,000
 DIST.SUCC.: 15,000



SCALA 1:250

QT.RIF. 149,000

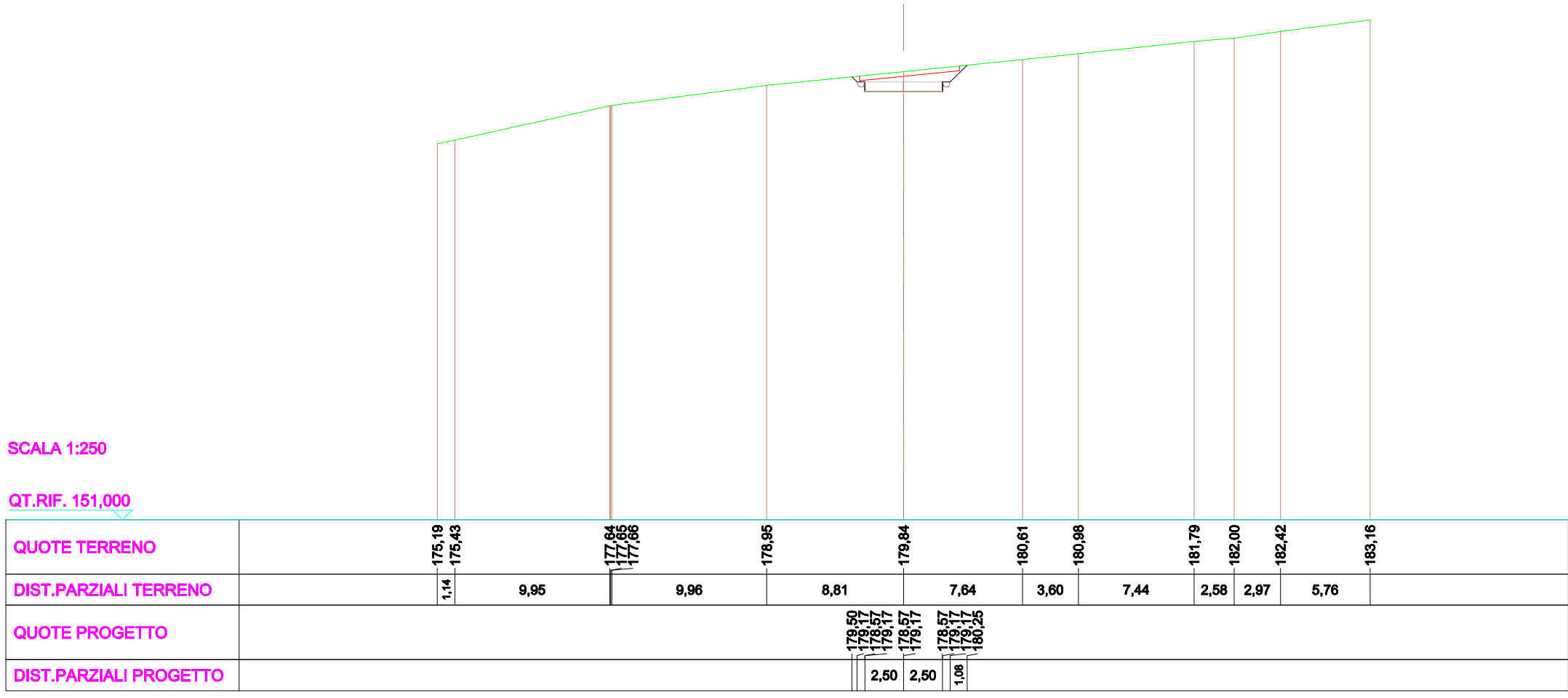
QUOTE TERRENO	173,56	174,00		175,97	176,84	177,36		178,36	178,55	178,84		179,88	179,96	180,07		181,01	181,05
DIST.PARZIALI TERRENO	2,10		11,77		5,91	2,74		7,47	1,44	2,85		17,16	1,06	0,82		6,40	
QUOTE PROGETTO								177,75	176,88	176,88							
DIST.PARZIALI PROGETTO								0,87	3,17	2,50	2,00						

SCAVI E BONIFICHE	
STERRO	5,703 m ²
SCOTICO	1,926 m ²
FOSSO	0,240 m ²
SOVRASTRUTTURA STRADALE	
CASSONETTO	5,000 m

SEZIONE N.: 74
 QT. PROGETTO: 179,167
 DIST.PROG.: 1095,000
 DIST.PREC.: 15,000
 DIST.SUCC.: 15,000

SCALA 1:250

QT.RIF. 151,000

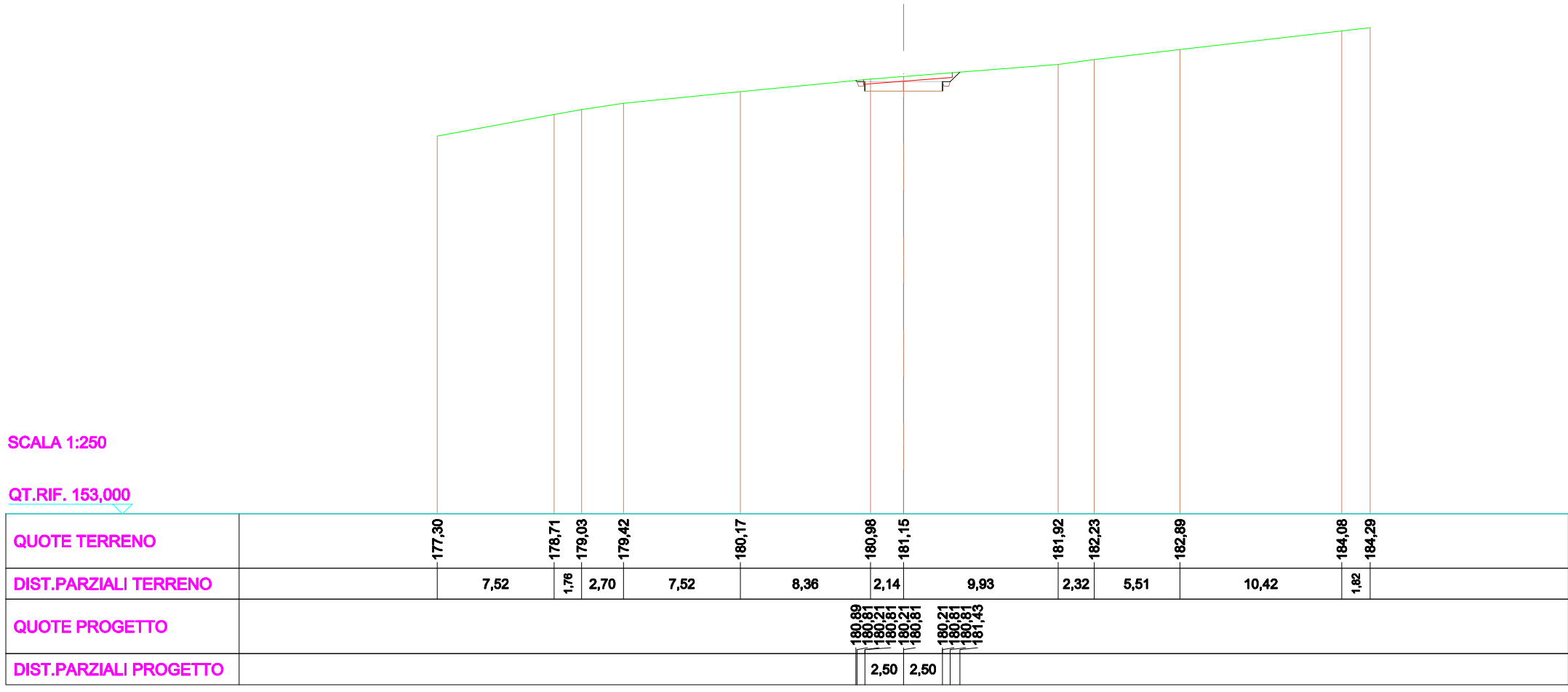


SCAVI E BONIFICHE	
STERRO	3,503 m ²
SCOTICO	1,710 m ²
FOSSO	0,231 m ²
RILEVATI	
TERRENO VEGETALE	0,013 m ²
SOVRASTRUTTURA STRADALE	
CASSONETTO	5,000 m

SEZIONE N.: 75
 QT. PROGETTO: 180,809
 DIST.PROG.: 1110,000
 DIST.PREC.: 15,000
 DIST.SUCC.: 15,000

SCALA 1:250

QT.RIF. 153,000

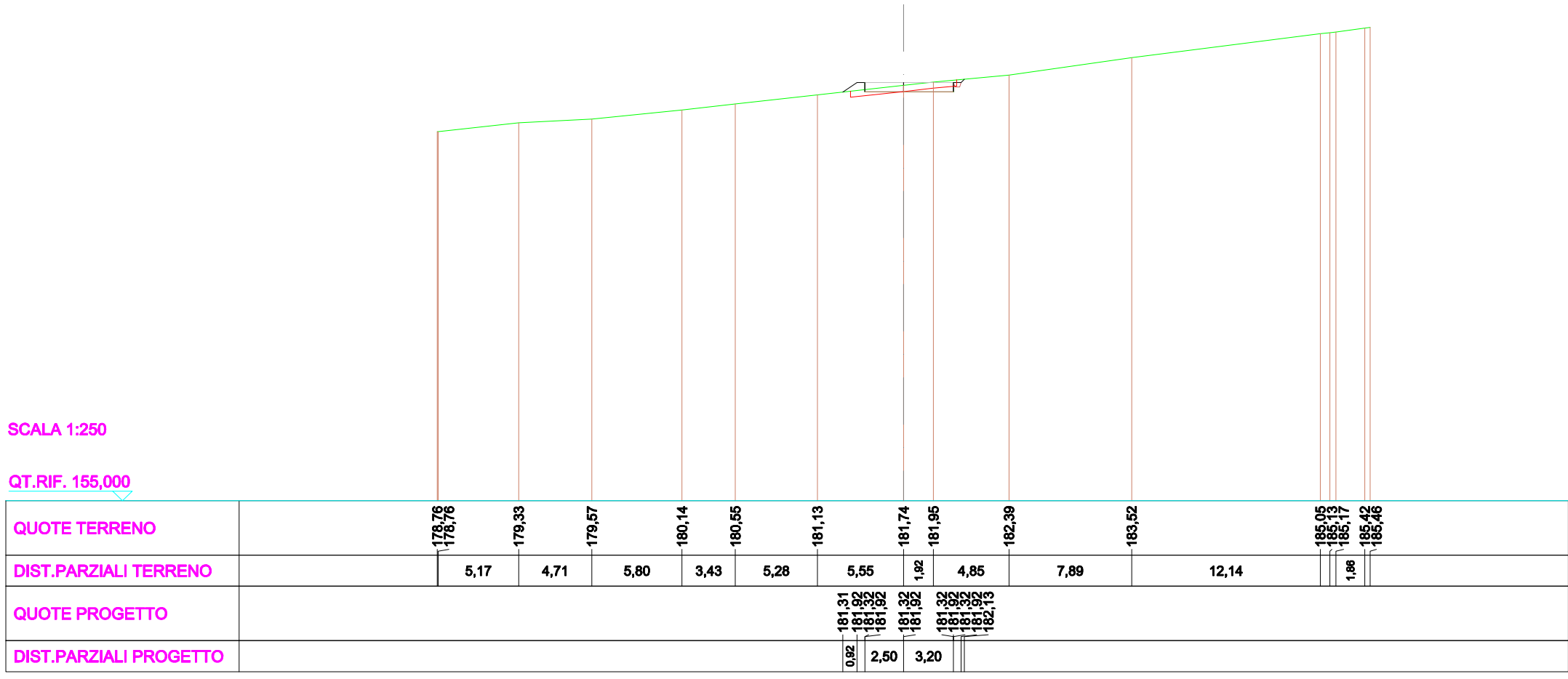


SCAVI E BONIFICHE	
STERRO	0,676 m ²
SCOTICO	2,730 m ²
FOSSO	0,079 m ²
RILEVATI	
RILEVATO	0,299 m ²
TERRENO VEGETALE	0,894 m ²
SOVRASTRUTTURA STRADALE	
CASSONETTO	5,698 m

SEZIONE N.: 76
 QT. PROGETTO: 181,922
 DIST.PROG.: 1125,000
 DIST.PREC.: 15,000
 DIST.SUCC.: 15,000

SCALA 1:250

QT.RIF. 155,000



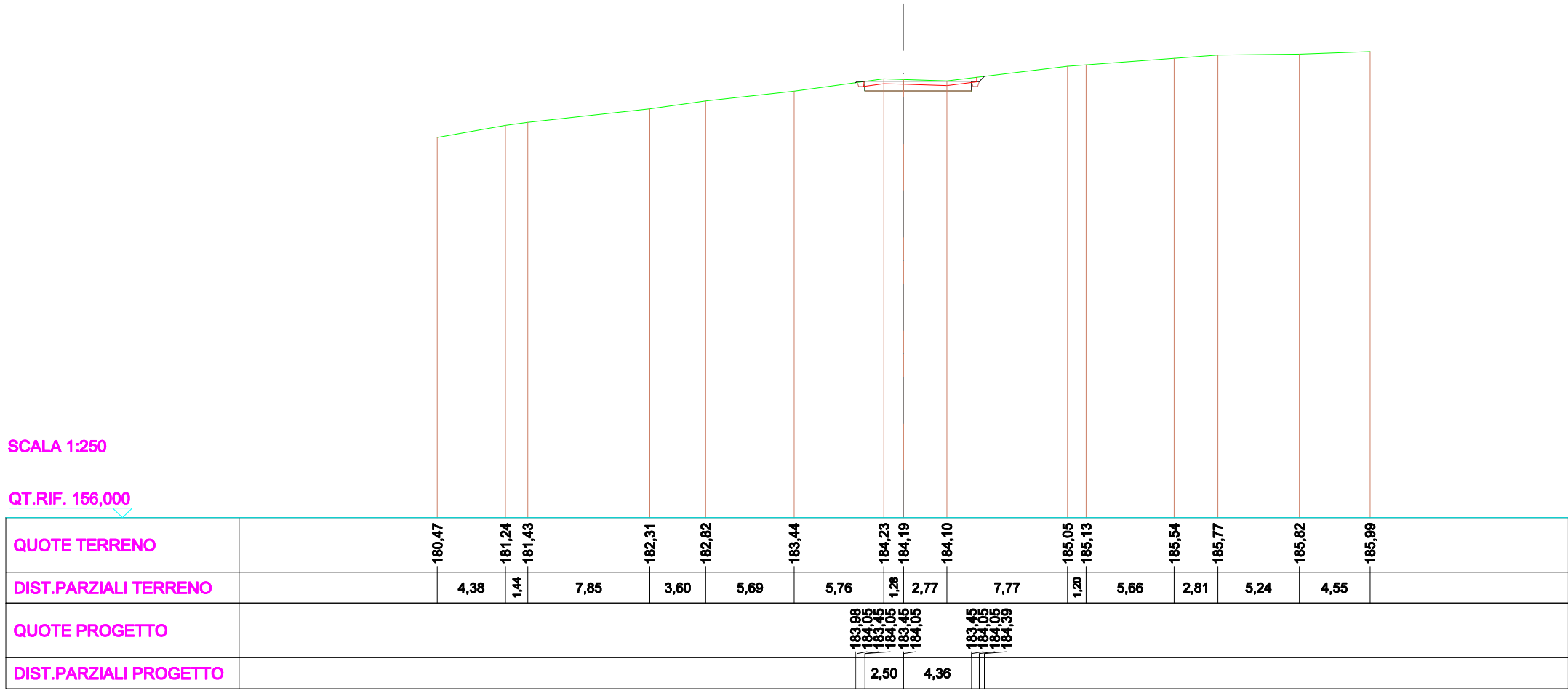
QUOTE TERRENO	178,76	178,76	179,33	179,57	180,14	180,55	181,13	181,74	181,95	182,39	183,52	185,05	185,13	185,17	185,42	185,46
DIST.PARZIALI TERRENO		5,17	4,71	5,80	3,43	5,28	5,55	1,92	4,85	7,89	12,14		1,86			
QUOTE PROGETTO							181,31	181,92	181,92	181,92	181,92	181,92	181,92	181,92	182,13	
DIST.PARZIALI PROGETTO							0,92	2,50	3,20							

SCAVI E BONIFICHE	
STERRO	2,951 m ²
SCOTICO	2,193 m ²
FOSSO	0,198 m ²
RILEVATI	
TERRENO VEGETALE	0,060 m ²
SOVRASTRUTTURA STRADALE	
CASSONETTO	6,859 m

SEZIONE N.: 78
 QT. PROGETTO: 184,050
 DIST. PROG.: 1155,000
 DIST. PREC.: 15,000
 DIST. SUCC.: 15,000

SCALA 1:250

QT. RIF. 156,000

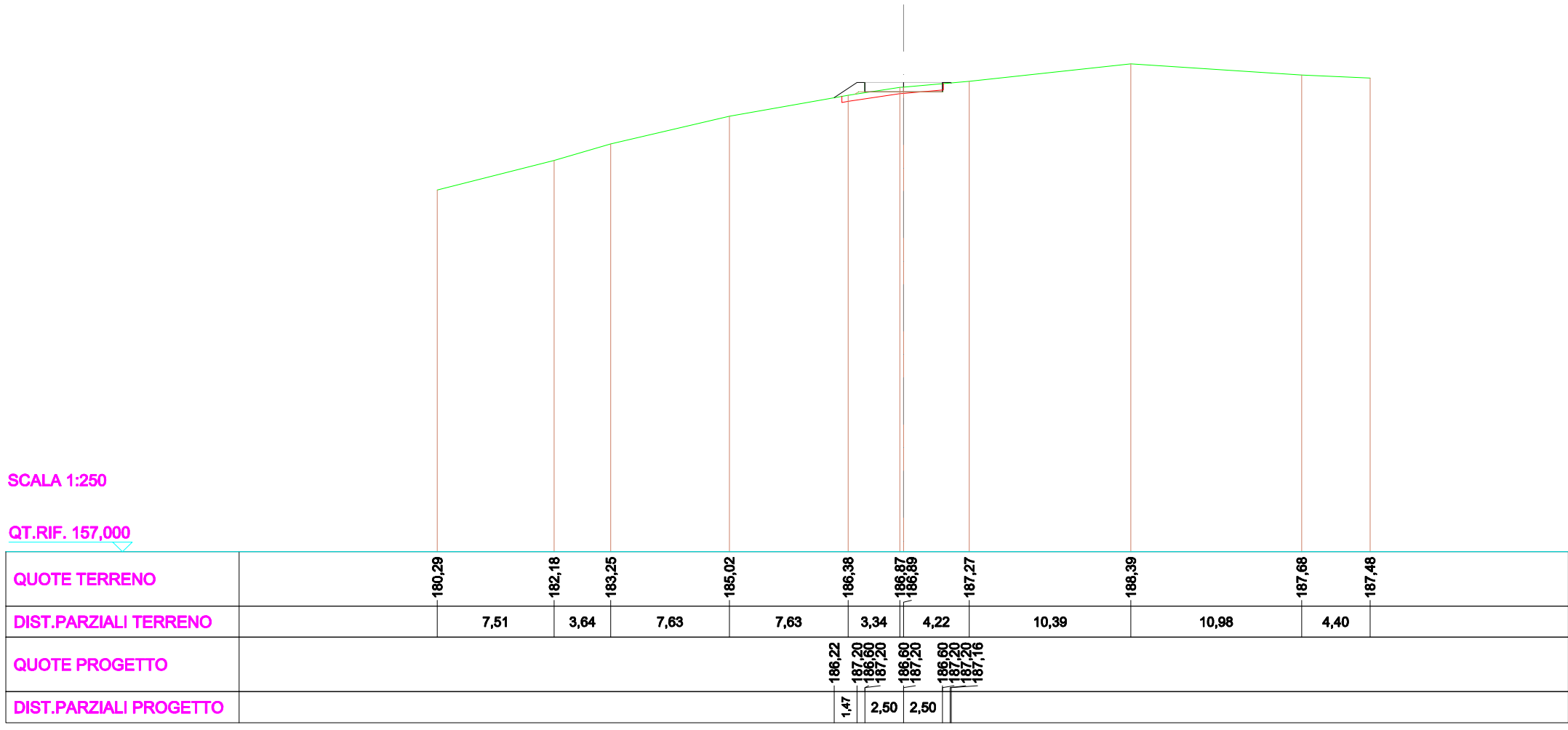


SCAVI E BONIFICHE	
STERRO	0,072 m ²
SCOTICO	2,609 m ²
RILEVATI	
RILEVATO	1,068 m ²
TERRENO VEGETALE	1,220 m ²
SOVRASTRUTTURA STRADALE	
CASSONETTO	5,000 m

SEZIONE N.: 80
 QT. PROGETTO: 187,200
 DIST.PROG.: 1185,000
 DIST.PREC.: 15,000
 DIST.SUCC.: 15,000

SCALA 1:250

QT.RIF. 157,000



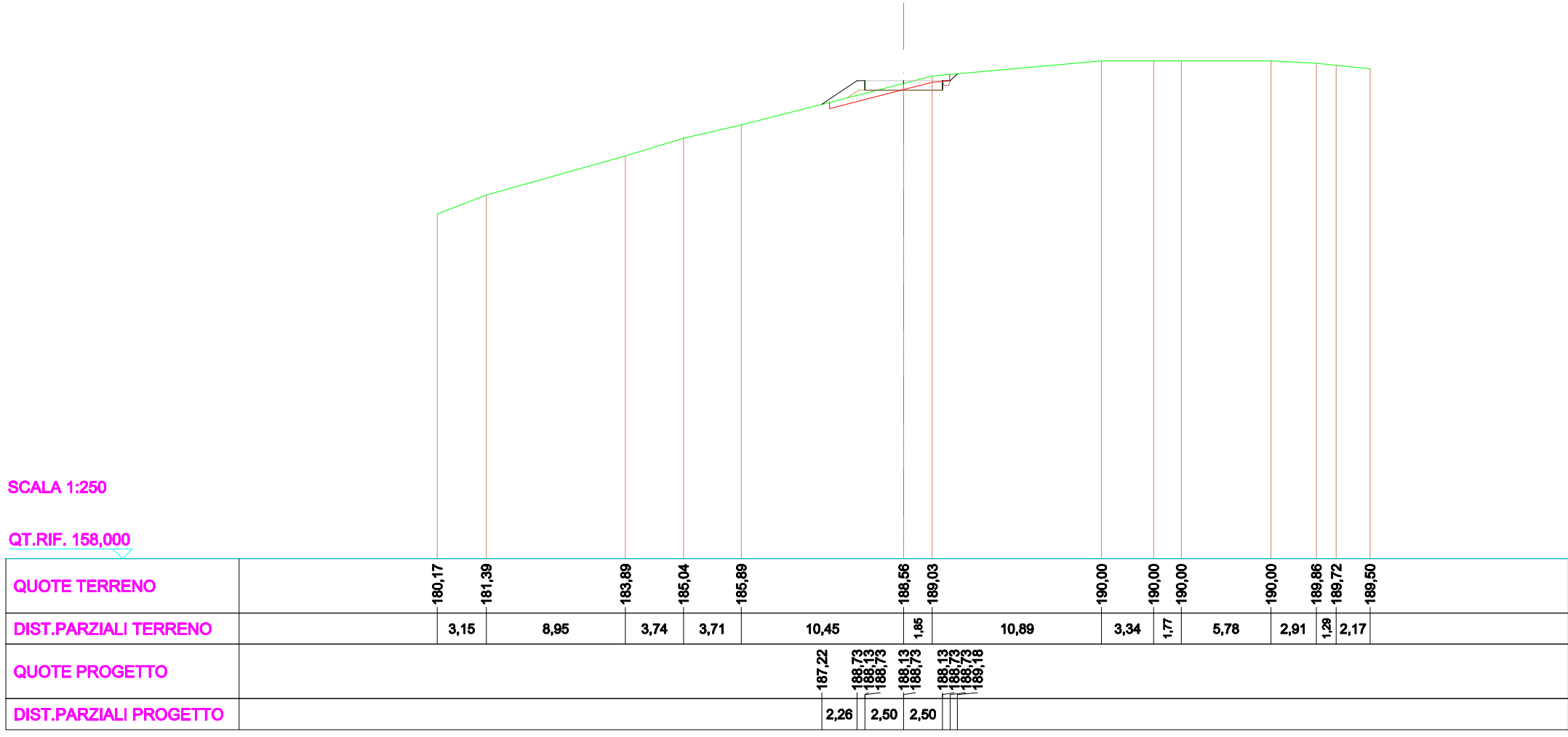
QUOTE TERRENO	180,29	182,18	183,25	185,02	186,38	186,87	186,89	187,27	188,39	187,68	187,48
DIST.PARZIALI TERRENO		7,51	3,64	7,63	7,63	3,34	4,22	10,39	10,98	4,40	
QUOTE PROGETTO					186,22	187,20	186,60	187,20	186,60	187,20	187,20
DIST.PARZIALI PROGETTO					1,47	2,50	2,50				

SCAVI E BONIFICHE	
STERRO	0,963 m ²
SCOTICO	3,084 m ²
FOSSO	0,113 m ²
RILEVATI	
RILEVATO	1,387 m ²
TERRENO VEGETALE	1,727 m ²
SOVRASTRUTTURA STRADALE	
CASSONETTO	5,000 m

SEZIONE N.: 81
 QT. PROGETTO: 188,727
 DIST.PROG.: 1200,000
 DIST.PREC.: 15,000
 DIST.SUCC.: 14,224

SCALA 1:250

QT.RIF. 158,000

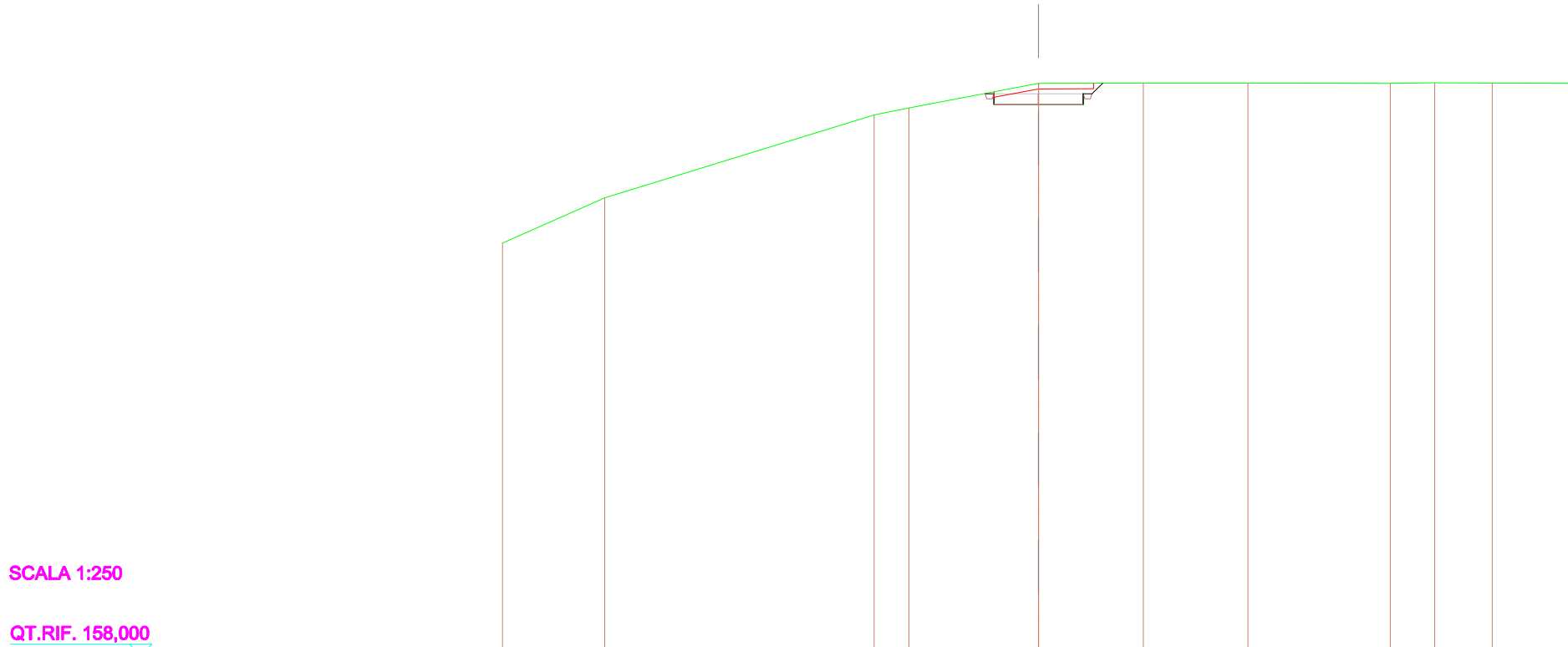


SCAVI E BONIFICHE	
STERRO	4,080 m ²
SCOTICO	1,876 m ²
FOSSO	0,240 m ²
RILEVATI	
TERRENO VEGETALE	0,001 m ²
SOVRASTRUTTURA STRADALE	
CASSONETTO	5,000 m

SEZIONE N.: 82
 QT. PROGETTO: 189,429
 DIST.PROG.: 1214,224
 DIST.PREC.: 14,224

SCALA 1:250

QT.RIF. 158,000



QUOTE TERRENO	181,07	183,60	188,25	188,63	190,00	190,00	190,02	190,02	190,01	190,04	190,02	190,01
DIST.PARZIALI TERRENO		5,71	15,08	1,96	7,25	5,85	5,85	7,97	2,49	3,22	4,60	
QUOTE PROGETTO					189,429	189,429	189,429	189,429	189,429	189,429	189,429	189,429
DIST.PARZIALI PROGETTO						2,50	2,50					