

1 2 3 4 5 6 7 8

A

A

B

B

C

C

D

D

E

E

F

F

"PARCO EOLICO SENNORI (SS)"

Progetto per la realizzazione di un parco eolico con potenza pari a 42 MW sito nel Comune di Sennori (SS) con opere di connessione alla RTN nel Comune di Tergu (SS)



COMMITTENTE



Mariano Galbo

PROGETTAZIONE

TITOLO ELABORATO

SEZIONI STRADALI ASSE
Vicinale Funtana 03

SCALA

1:250

COMMESSA

SVIL- 1000190562

CODIFICA DOCUMENTO

SEN-PD-D46_00

4					
3					
2					
1					
0	PRIMA EMISSIONE	07/2024	FB	DG	MG

REV.	DESCRIZIONE	DATA	REDATTO	VERIFICATO	APPROVATO
1					
2					
3					
4					
5					
6					
7					
8					
9					
10					
11					
12					
13					
14					
15					
16					
17					

Questo disegno non può essere riprodotto, nè utilizzato altrove, nè ceduto a terzi in tutto o in parte senza il consenso scritto degli autori

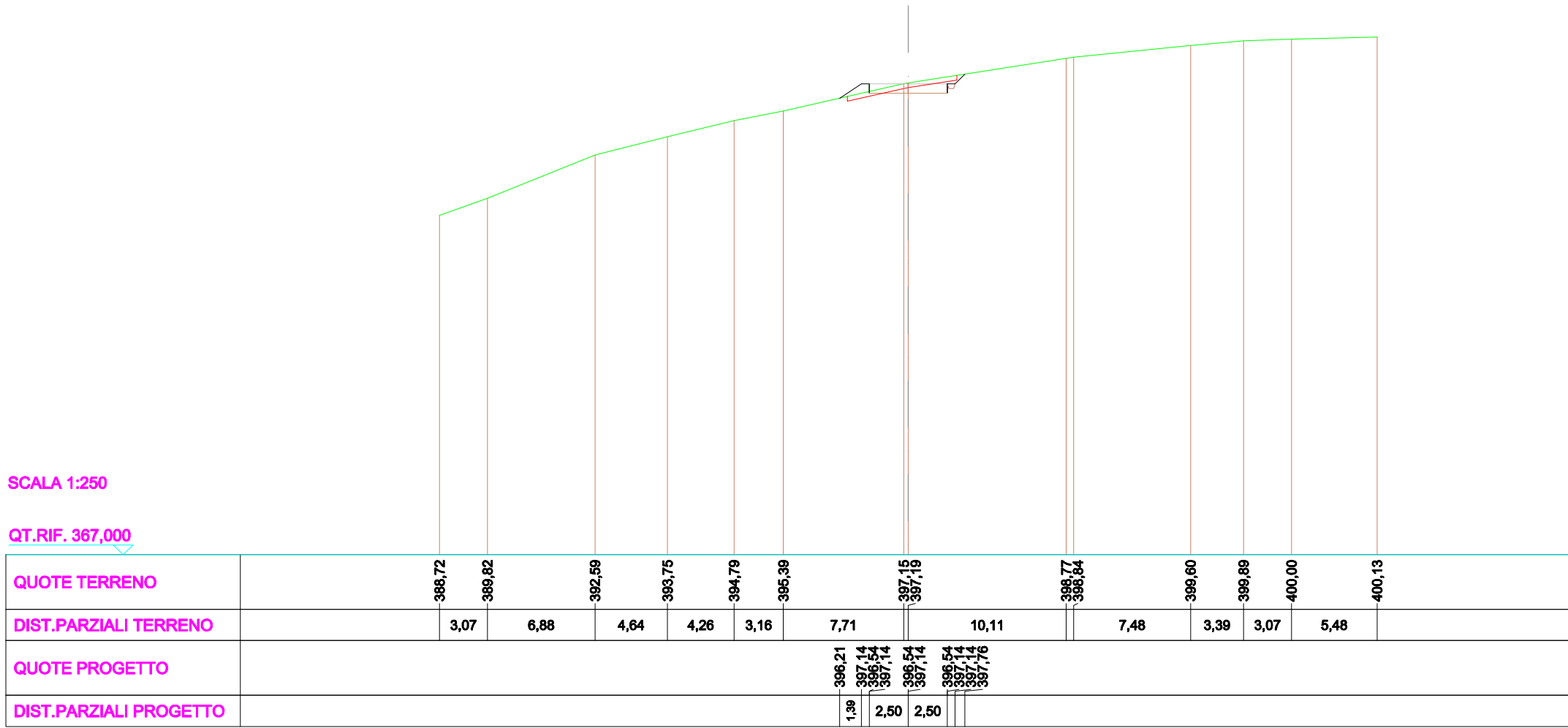
1 2 3 4 5 6 7 8

SCAVI E BONIFICHE	
STERRO	1,882 m ²
SCOTICO	2,103 m ²
FOSSO	0,120 m ²
RILEVATI	
RILEVATO	0,086 m ²
TERRENO VEGETALE	1,122 m ²
SOVRASTRUTTURA STRADALE	
CASSONETTO	5,000 m

SEZIONE N.: 1
 QT. PROGETTO: 397,141
 DIST.PROG.: 0,000
 DIST.SUCC.: 15,000

SCALA 1:250

QT.RIF. 367,000

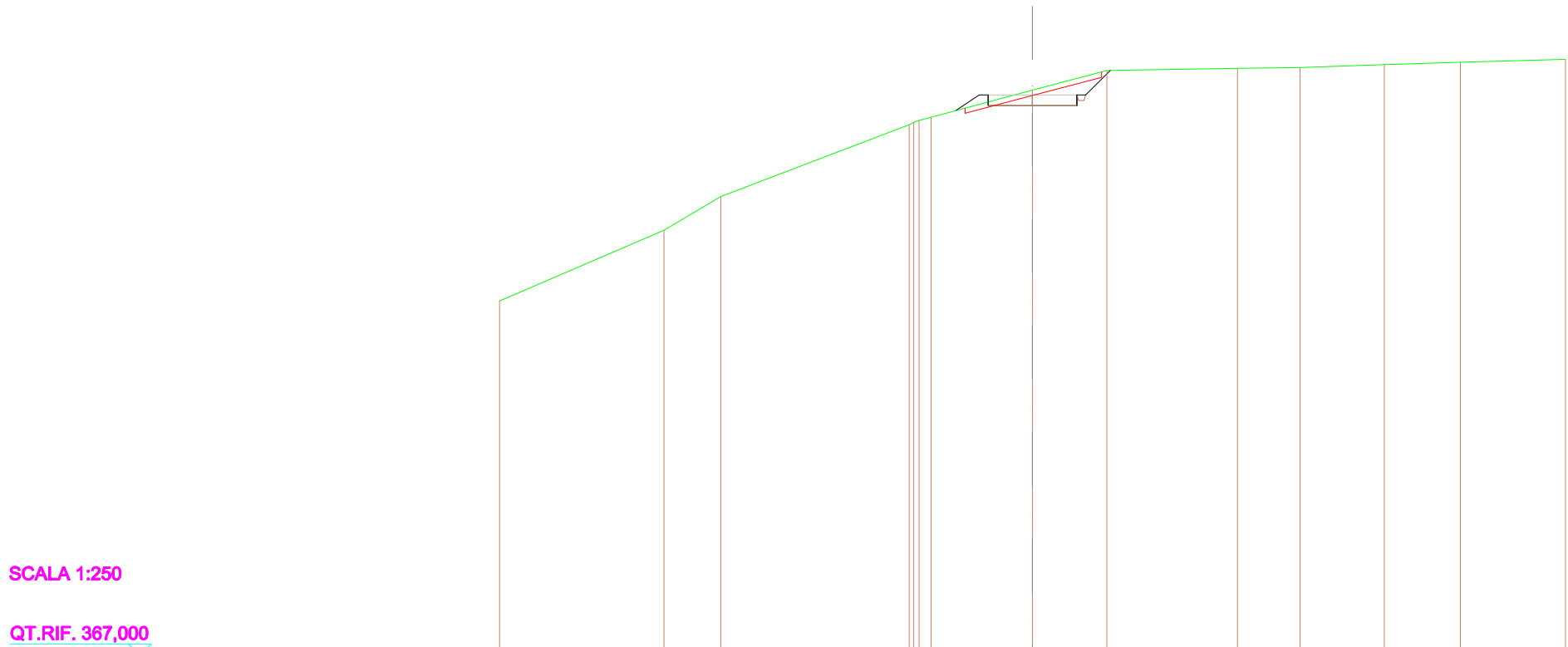


SCAVI E BONIFICHE	
STERRO	3,711 m ²
SCOTICO	2,303 m ²
FOSSO	0,120 m ²
RILEVATI	
RILEVATO	0,015 m ²
TERRENO VEGETALE	0,956 m ²
SOVRASTRUTTURA STRADALE	
CASSONETTO	5,000 m

SEZIONE N.: 2
 QT. PROGETTO: 398,552
 DIST.PROG.: 15,000
 DIST.PREC.: 15,000
 DIST.SUCC.: 15,000

SCALA 1:250

QT.RIF. 367,000



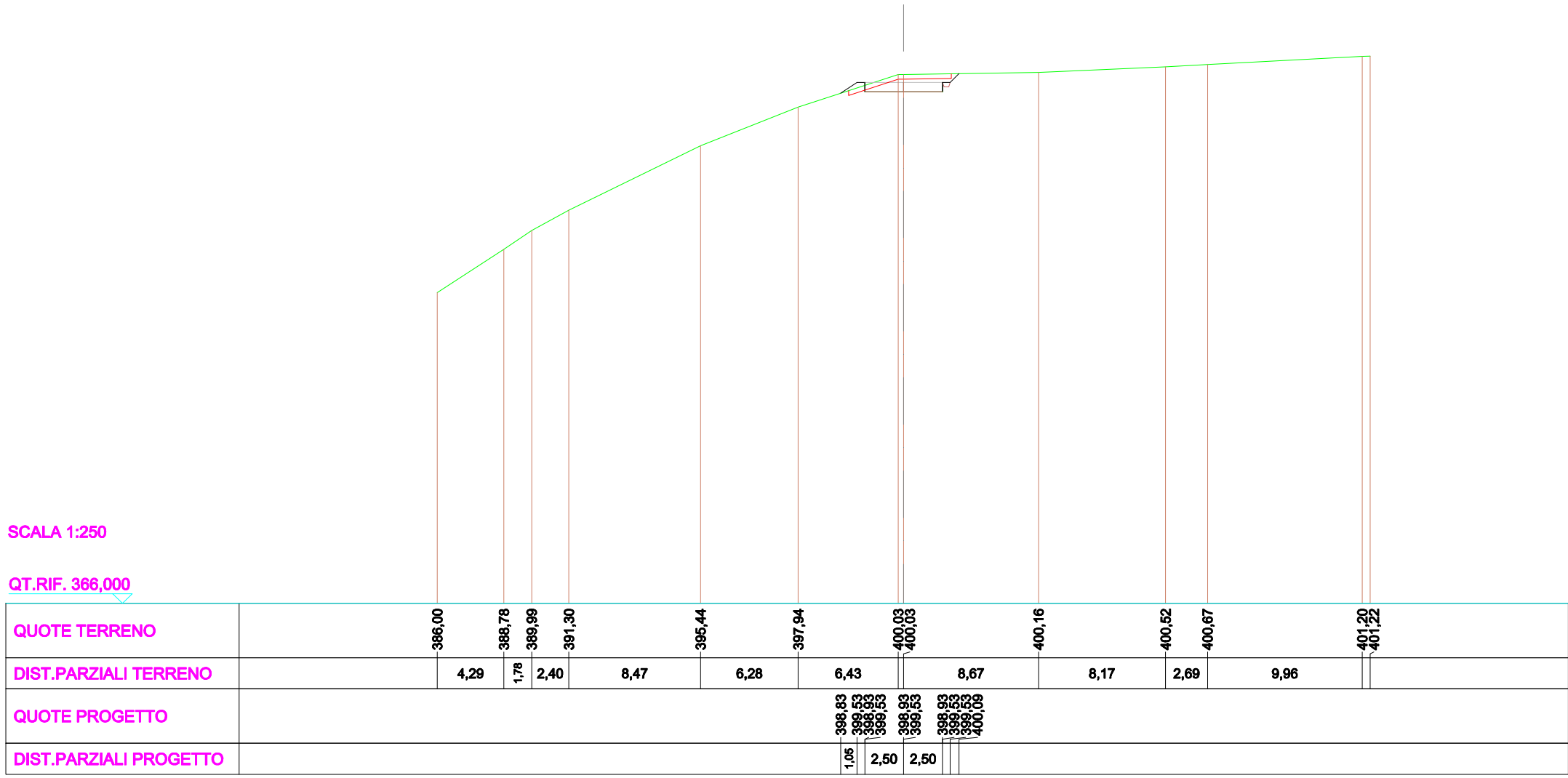
QUOTE TERRENO	386,96	390,94	392,85	396,89	397,02	397,13	397,31	398,82	399,93	400,06	400,11	400,26	400,40	400,56
DIST.PARZIALI TERRENO		9,25	3,20	10,61			5,71	4,19	7,35	3,52	4,74	4,30	5,90	
QUOTE PROGETTO					397,69	398,55	397,55	398,55	397,95	398,55	398,55	398,55	398,55	398,55
DIST.PARZIALI PROGETTO					1,30	2,50	2,50	1,38						

SCAVI E BONIFICHE	
STERRO	3,573 m ²
SCOTICO	1,982 m ²
FOSSO	0,120 m ²
RILEVATI	
TERRENO VEGETALE	0,641 m ²
SOVRASTRUTTURA STRADALE	
CASSONETTO	5,000 m

SEZIONE N.: 3
 QT. PROGETTO: 399,526
 DIST. PROG.: 30,000
 DIST. PREC.: 15,000
 DIST. SUCC.: 15,000

SCALA 1:250

QT. RIF. 366,000

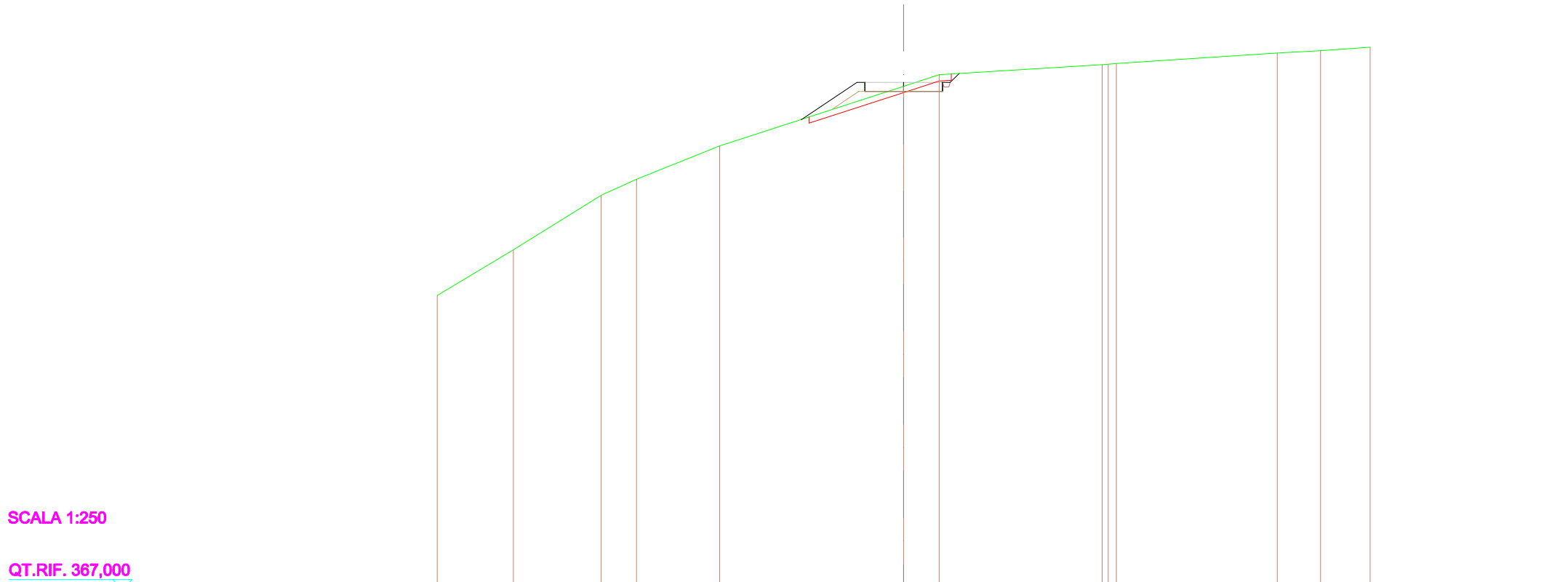


SCAVI E BONIFICHE	
STERRO	1,053 m ²
SCOTICO	3,660 m ²
FOSSO	0,120 m ²
RILEVATI	
RILEVATO	2,746 m ²
TERRENO VEGETALE	2,624 m ²
SOVRASTRUTTURA STRADALE	
CASSONETTO	5,000 m

SEZIONE N.: 4
 QT. PROGETTO: 399,599
 DIST.PROG.: 45,000
 DIST.PREC.: 15,000
 DIST.SUCC.: 15,000

SCALA 1:250

QT.RIF. 367,000



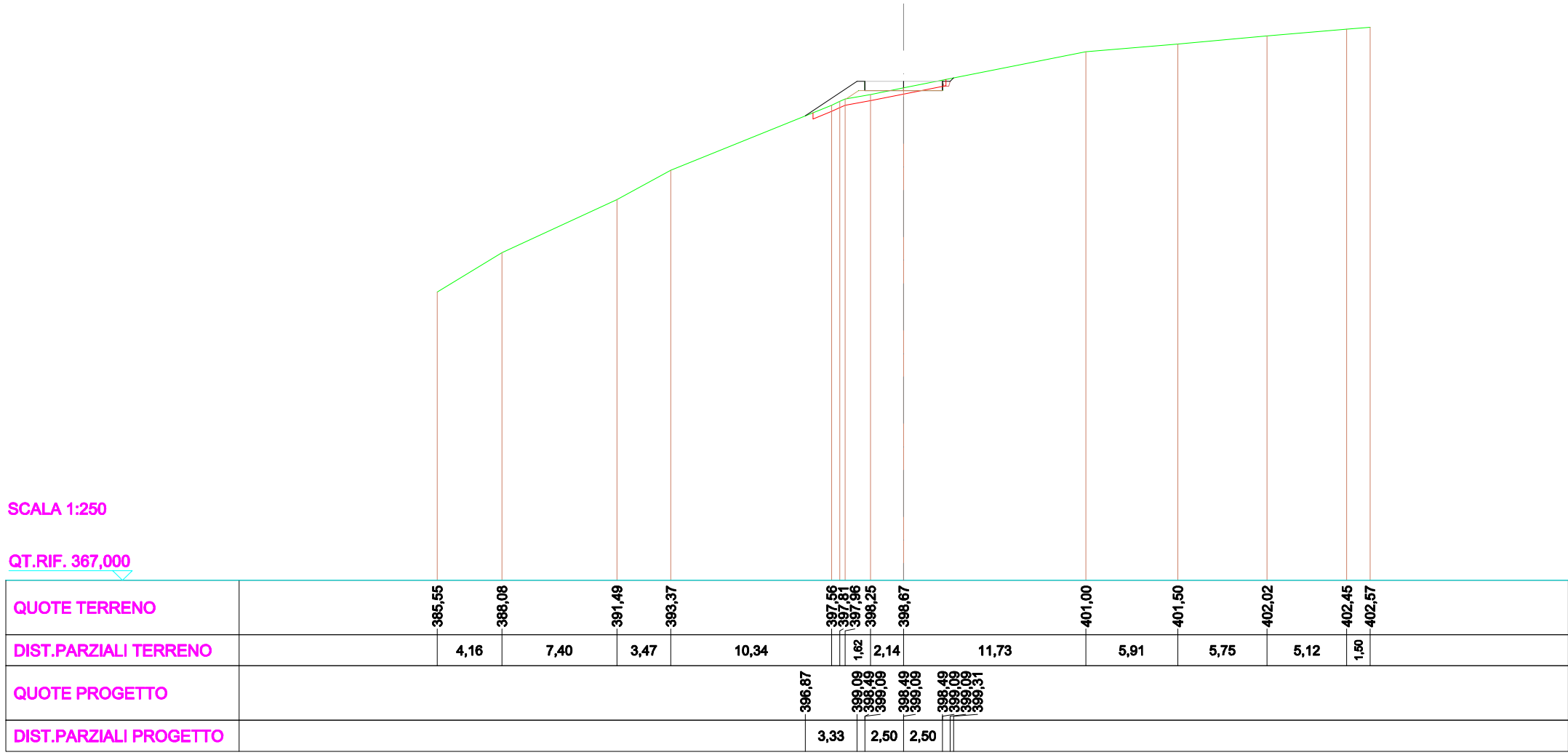
QUOTE TERRENO		385,88	388,83	392,33	393,36	395,50		399,34	400,08		400,73	400,76	400,80		401,47	401,63	401,85
DIST.PARZIALI TERRENO			4,89	5,65	2,28	5,34		11,84	2,28		10,48		10,34		2,80	3,18	
QUOTE PROGETTO								397,21	398,60	399,00	399,50	399,60	399,60	399,60	400,16		
DIST.PARZIALI PROGETTO								3,59	2,50	2,50							

SCAVI E BONIFICHE	
STERRO	0,257 m ²
SCOTICO	3,421 m ²
FOSSO	0,070 m ²
RILEVATI	
RILEVATO	2,041 m ²
TERRENO VEGETALE	2,577 m ²
SOVRASTRUTTURA STRADALE	
CASSONETTO	5,000 m

SEZIONE N.: 5
 QT. PROGETTO: 399,092
 DIST.PROG.: 60,000
 DIST.PREC.: 15,000
 DIST.SUCC.: 15,000

SCALA 1:250

QT.RIF. 367,000




SCAVI E BONIFICHE	
STERRO	2,619 m ²
SCOTICO	2,693 m ²
FOSSO	0,120 m ²
RILEVATI	
RILEVATO	0,052 m ²
TERRENO VEGETALE	2,280 m ²
SOVRASTRUTTURA STRADALE	
CASSONETTO	5,147 m

SEZIONE N.: 6
 QT. PROGETTO: 398,575
 DIST.PROG.: 75,000
 DIST.PREC.: 15,000
 DIST.SUCC.: 15,000

SCALA 1:250

QT.RIF. 367,000



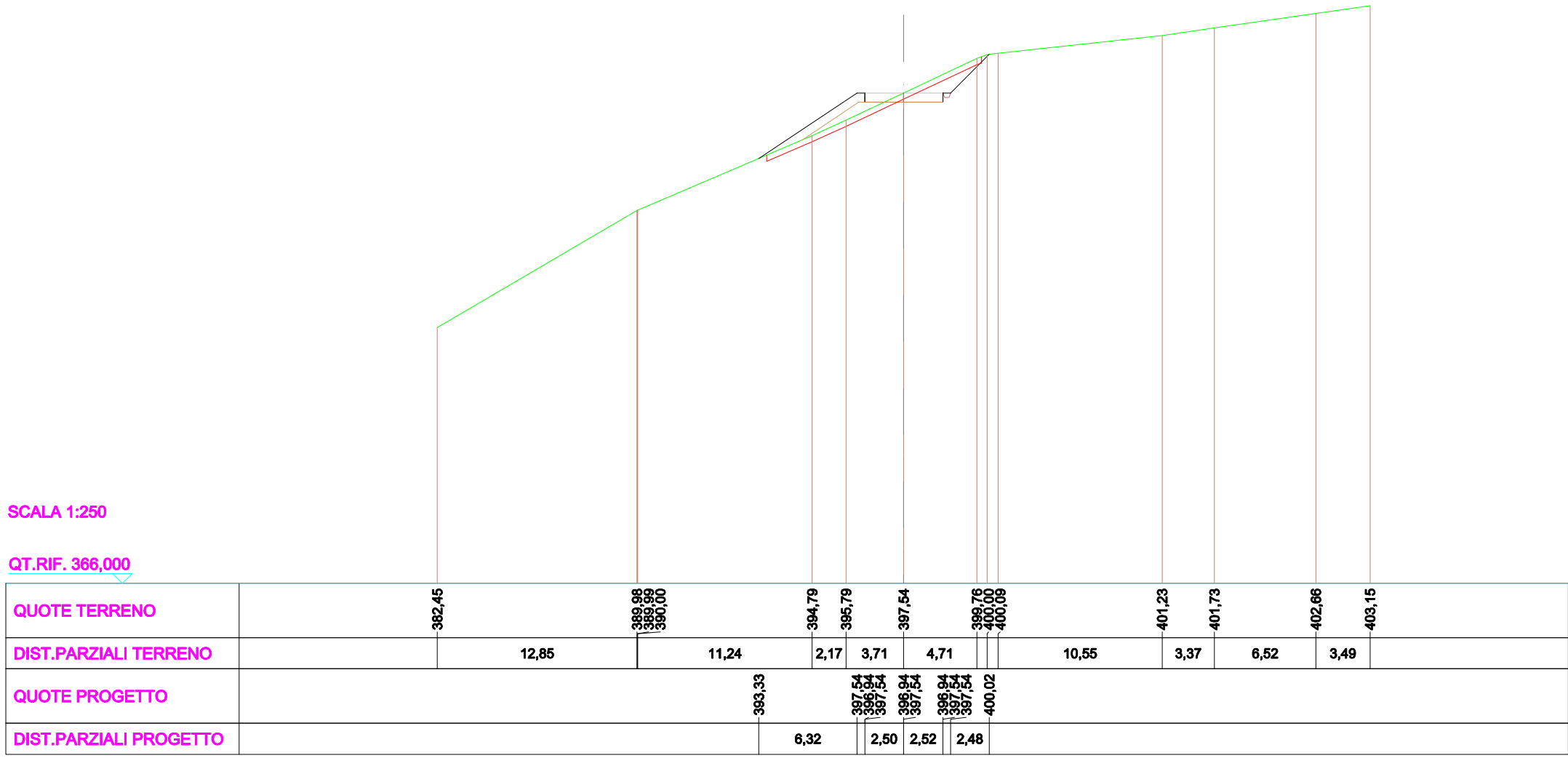
QUOTE TERRENO	385,14	385,67	386,06	390,93	391,65	395,45	398,39	398,73	399,67	400,99	402,25	402,29	403,27	403,28
DIST.PARZIALI TERRENO	0,90	0,83	9,23	1,91	8,25	6,92	1,88	5,22	6,29	9,76	8,25			
QUOTE PROGETTO						396,59	398,57	397,97	398,57	397,97	398,57	398,57	399,42	
DIST.PARZIALI PROGETTO						2,98	2,65	2,50	0,85					

SCAVI E BONIFICHE	
STERRO	3,575 m ²
SCOTICO	5,529 m ²
FOSSO	0,120 m ²
RILEVATI	
RILEVATO	4,352 m ²
TERRENO VEGETALE	4,603 m ²
SOVRASTRUTTURA STRADALE	
CASSONETTO	5,025 m

SEZIONE N.: 8
 QT. PROGETTO: 397,540
 DIST.PROG.: 105,000
 DIST.PREC.: 15,000
 DIST.SUCC.: 15,000

SCALA 1:250

QT.RIF. 366,000

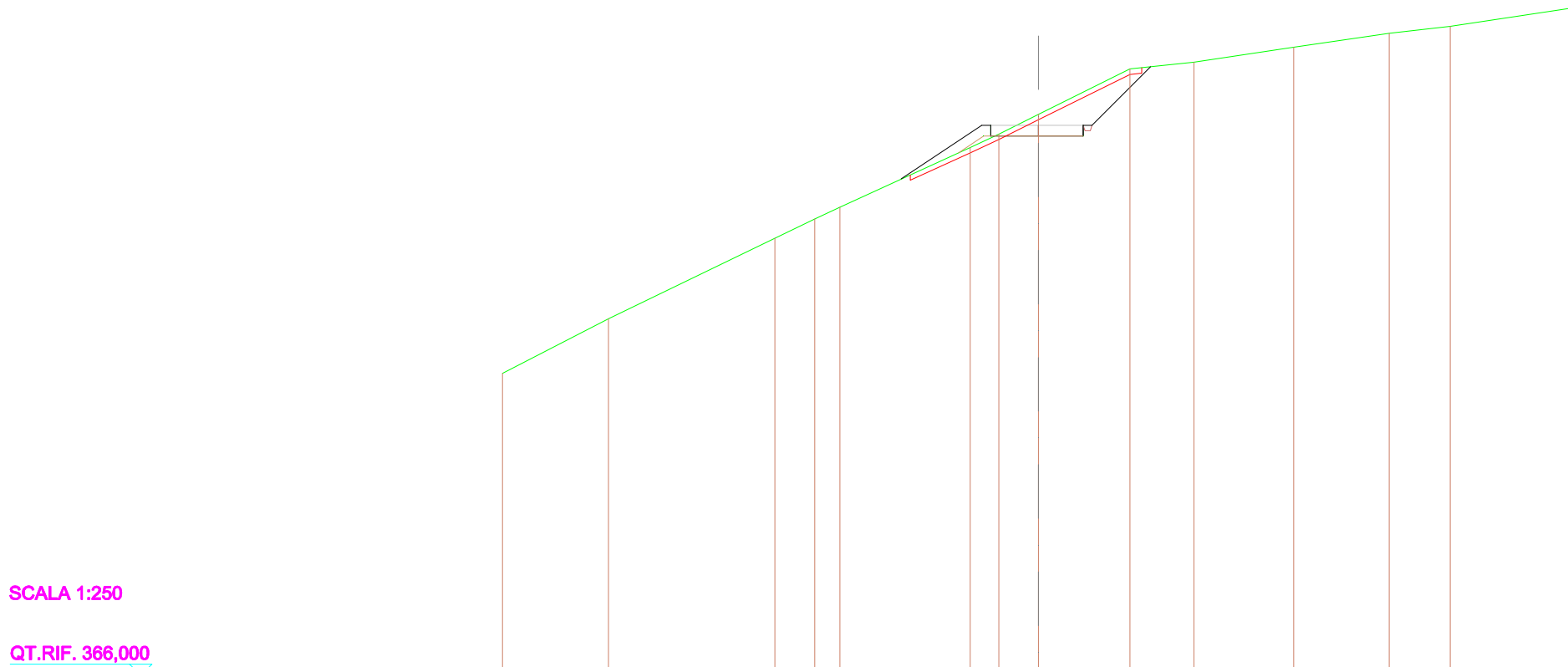


SCAVI E BONIFICHE	
STERRO	8,581 m ²
SCOTICO	3,888 m ²
FOSSO	0,120 m ²
RILEVATI	
RILEVATO	1,001 m ²
TERRENO VEGETALE	3,056 m ²
SOVRASTRUTTURA STRADALE	
CASSONETTO	5,171 m

SEZIONE N.: 9
 QT. PROGETTO: 396,784
 DIST.PROG.: 120,000
 DIST.PREC.: 15,000
 DIST.SUCC.: 15,000

SCALA 1:250

QT.RIF. 366,000



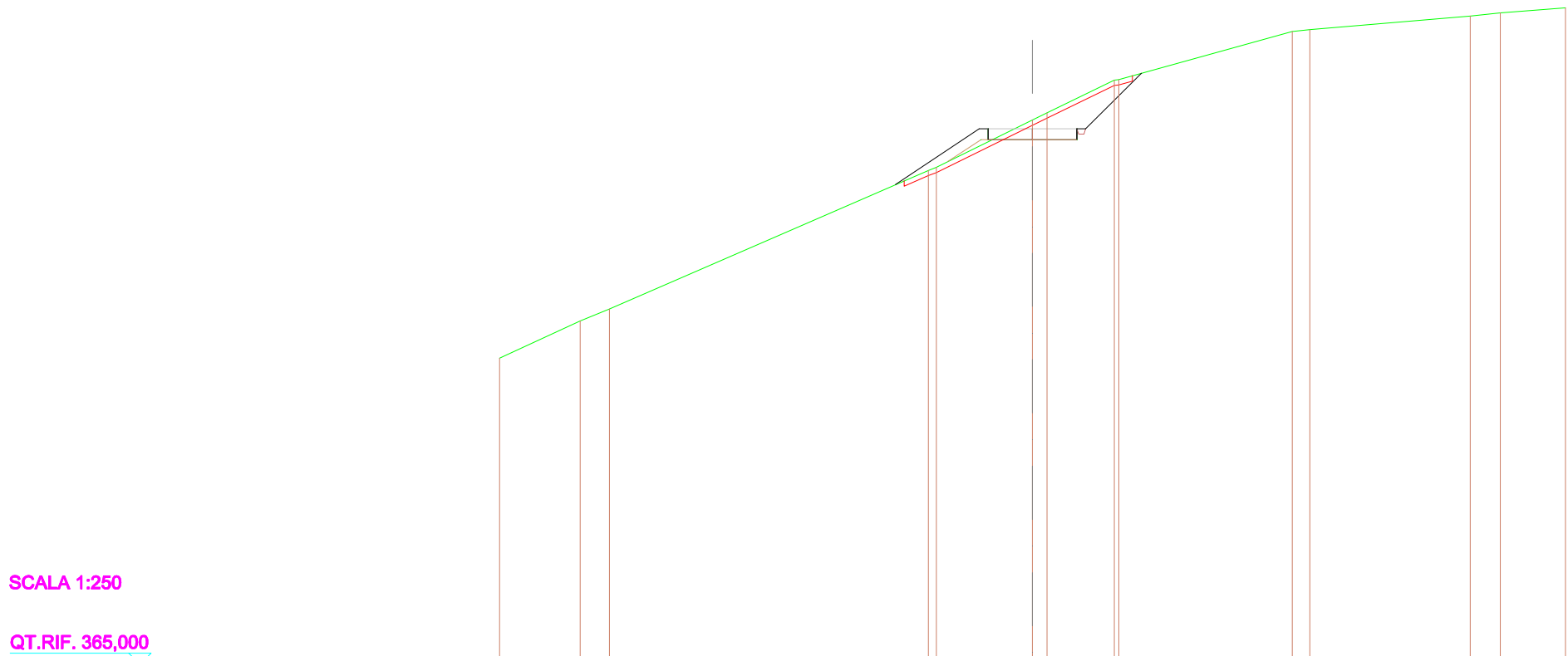
QUOTE TERRENO	382,90	385,96	390,46	391,55	392,20		395,54	396,29	397,40	399,94	400,32	401,16	401,93	402,32	403,37
DIST.PARZIALI TERRENO		5,93	9,32	2,22	1,41	7,29	1,80	2,23	5,13	3,57	5,59	5,34	3,41	6,96	
QUOTE PROGETTO						393,77	396,78	396,78	396,78	396,78	396,78	396,78	396,78	396,78	400,06
DIST.PARZIALI PROGETTO							4,51	2,67	2,50	3,28					

SCAVI E BONIFICHE	
STERRO	7,467 m ²
SCOTICO	3,853 m ²
FOSSO	0,120 m ²
RILEVATI	
RILEVATO	1,270 m ²
TERRENO VEGETALE	3,229 m ²
SOVRASTRUTTURA STRADALE	
CASSONETTO	5,000 m

SEZIONE N.: 10
 QT. PROGETTO: 395,161
 DIST.PROG.: 135,000
 DIST.PREC.: 15,000
 DIST.SUCC.: 15,000

SCALA 1:250

QT.RIF. 365,000



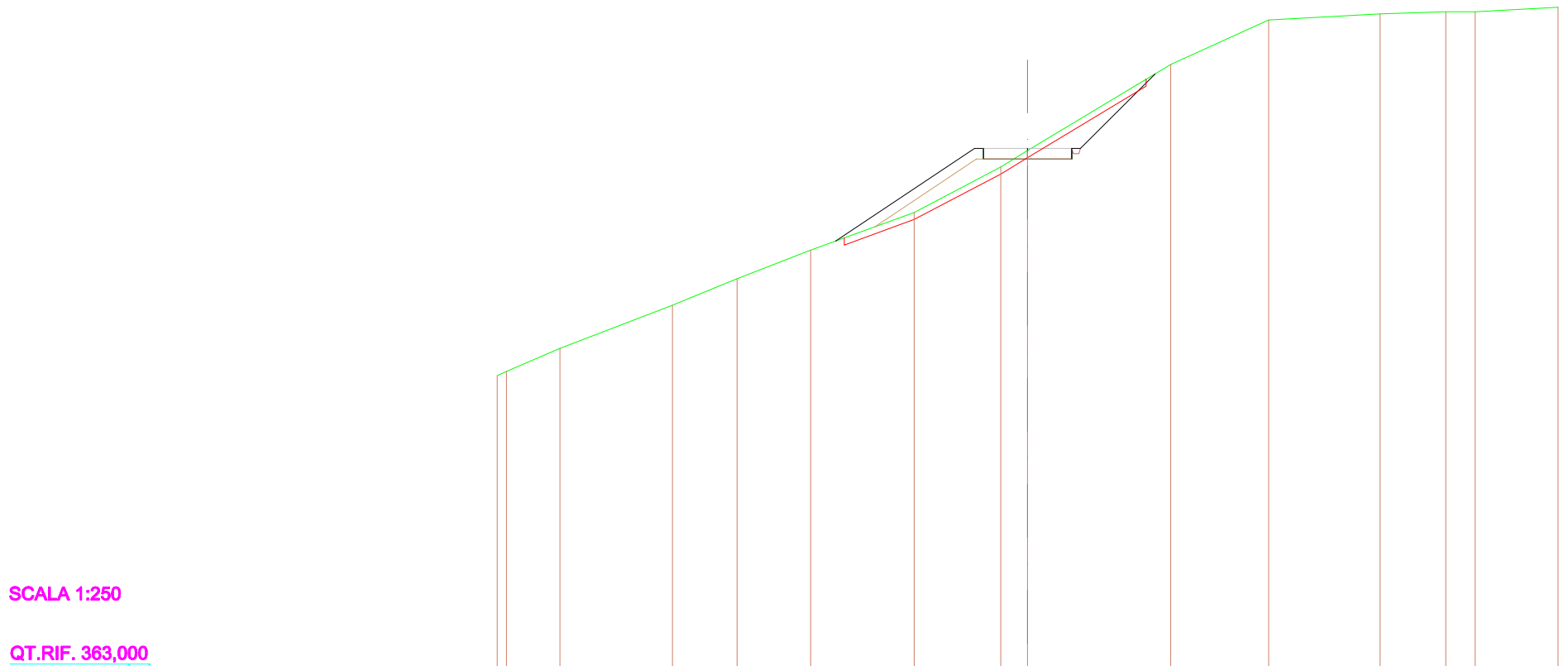
QUOTE TERRENO	382,25	384,34	385,01		392,82	393,00	395,66	396,06	397,90	397,94	400,65	400,76	401,52	401,69	401,98
DIST.PARZIALI TERRENO	4,54	1,64		17,96		5,42	0,83	3,78		9,75	0,88		9,04	1,70	3,66
QUOTE PROGETTO					392,02	395,16	395,16	395,16	394,56	395,16	396,29				
DIST.PARZIALI PROGETTO					4,72	2,50	2,50	3,13							

SCAVI E BONIFICHE		
STERRO		4,715 m ²
SCOTICO		6,835 m ²
FOSSO		0,120 m ²
RILEVATI		
RILEVATO		8,609 m ²
TERRENO VEGETALE		5,551 m ²
SOVRASTRUTTURA STRADALE		
CASSONETTO		5,000 m

SEZIONE N.: 11
 QT. PROGETTO: 392,781
 DIST.PROG.: 150,000
 DIST.PREC.: 15,000
 DIST.SUCC.: 15,000

SCALA 1:250

QT.RIF. 363,000



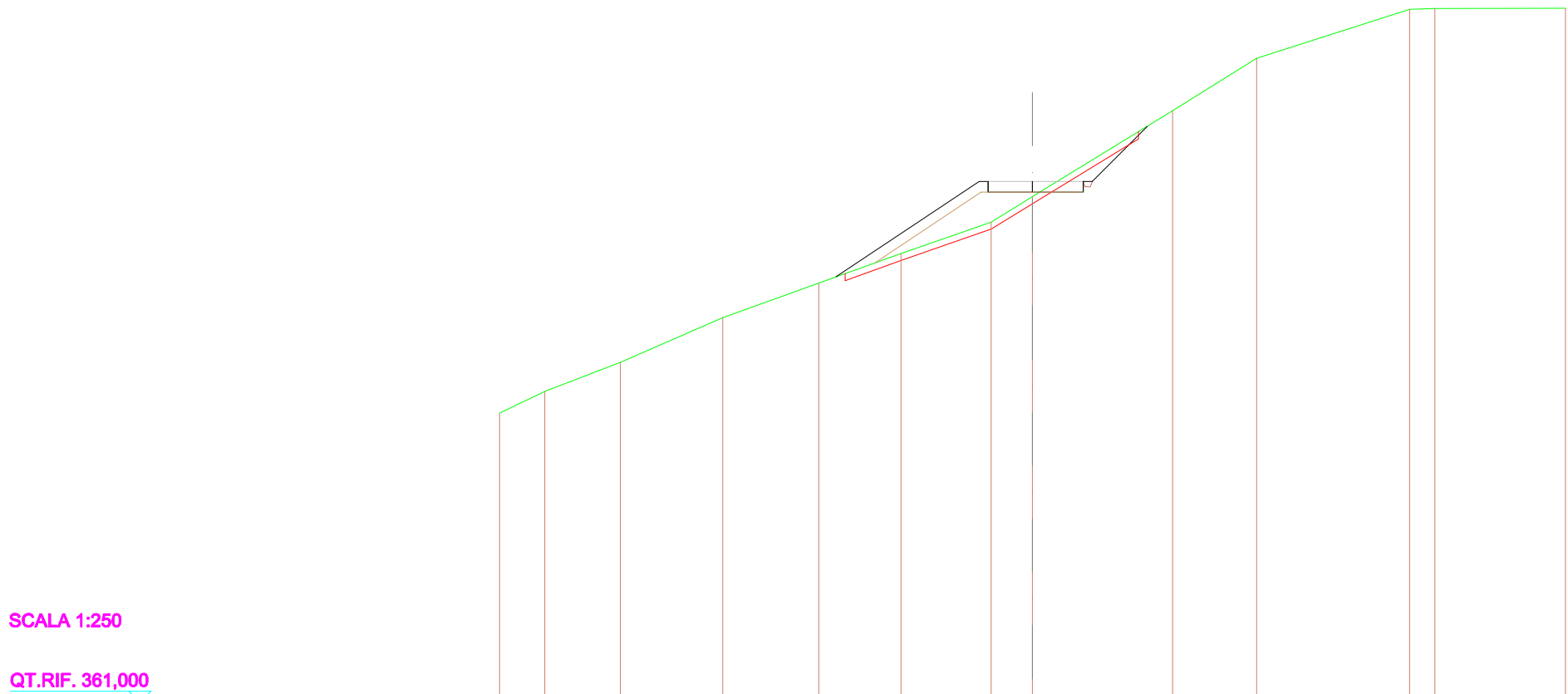
QUOTE TERRENO	379,92	380,16	381,47	383,91	385,41	387,02	389,15	391,73	392,65	397,53	400,04	400,38	400,50	400,51	400,76
DIST.PARZIALI TERRENO		3,03	6,37	3,65	4,17	5,85	4,89	1,53	8,10	5,53	6,32	3,71	1,87	4,68	
QUOTE PROGETTO						387,53		392,78	392,78	392,78	392,78	392,78	392,78	392,78	396,99
DIST.PARZIALI PROGETTO						7,87		2,50	2,50	4,21					

SCAVI E BONIFICHE	
STERRO	2,181 m ²
SCOTICO	6,608 m ²
FOSSO	0,120 m ²
RILEVATI	
RILEVATO	12,775 m ²
TERRENO VEGETALE	5,674 m ²
SOVRASTRUTTURA STRADALE	
CASSONETTO	5,361 m

SEZIONE N.: 12
 QT. PROGETTO: 390,315
 DIST.PROG.: 185,000
 DIST.PREC.: 15,000
 DIST.SUCC.: 15,000

SCALA 1:250

QT.RIF. 361,000




QUOTE TERRENO	377,26	378,50	380,13	382,64	384,59	386,26	388,03	389,46	394,29	397,25	400,00	400,05	400,06
DIST.PARZIALI TERRENO	2,54	4,24	5,78	5,41	4,62	5,08	2,33	7,89	4,74	8,60	1,42	7,35	
QUOTE PROGETTO					384,94		390,31	390,31	390,31	390,31	390,31	390,31	393,42
DIST.PARZIALI PROGETTO						8,05	2,50	2,86	3,10				

SCAVI E BONIFICHE	
STERRO	2,264 m ²
SCOTICO	2,049 m ²
FOSSO	0,120 m ²
RILEVATI	
RILEVATO	0,025 m ²
TERRENO VEGETALE	0,781 m ²
SOVRASTRUTTURA STRADALE	
CASSONETTO	5,000 m

SEZIONE N.: 15
 QT. PROGETTO: 382,931
 DIST.PROG.: 210,000
 DIST.PREC.: 15,000
 DIST.SUCC.: 15,000

SCALA 1:250

QT.RIF. 352,000



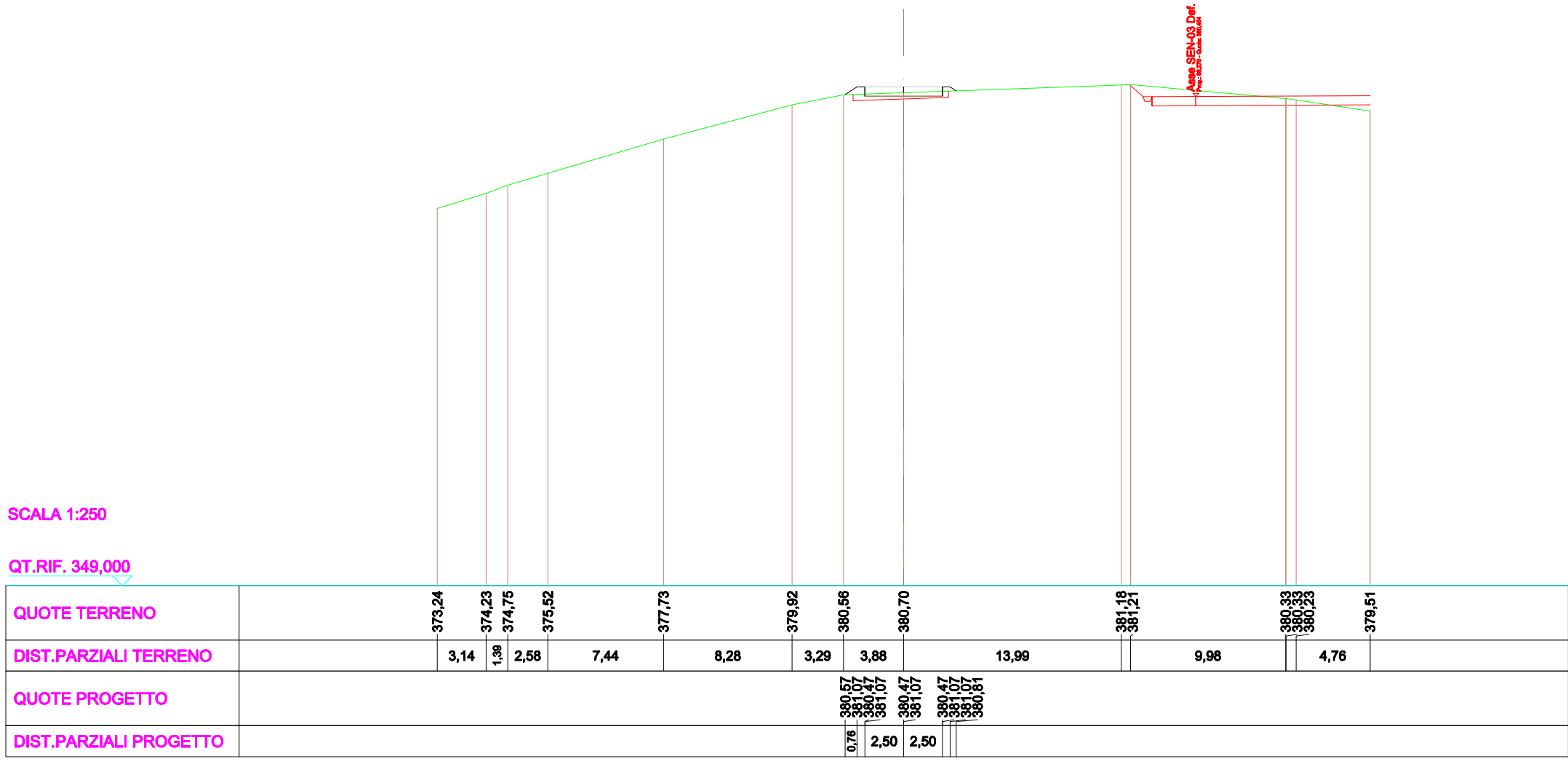
QUOTE TERRENO		374,66	376,06	376,78		379,49		381,25		382,49	383,01	383,74		384,11	384,61		384,12	384,07		382,83
DIST.PARZIALI TERRENO		3,73	2,40	7,61		6,84		6,71		2,71	3,77		7,14	2,88	7,41		2,60	6,20		
QUOTE PROGETTO										382,25	382,93	382,93	382,93	382,93	382,93	382,93	382,93	382,93	382,93	382,93
DIST.PARZIALI PROGETTO										1,02	2,50	2,50	0,81							

SCAVI E BONIFICHE	
SCOTICO	2,457 m ²
RILEVATI	
RILEVATO	0,871 m ²
TERRENO VEGETALE	1,064 m ²
SOVRASTRUTTURA STRADALE	
CASSONETTO	5,000 m

SEZIONE N.: 16
 QT. PROGETTO: 381,070
 DIST.PROG.: 225,000
 DIST.PREC.: 15,000
 DIST.SUCC.: 15,000

SCALA 1:250

QT.RIF. 349,000



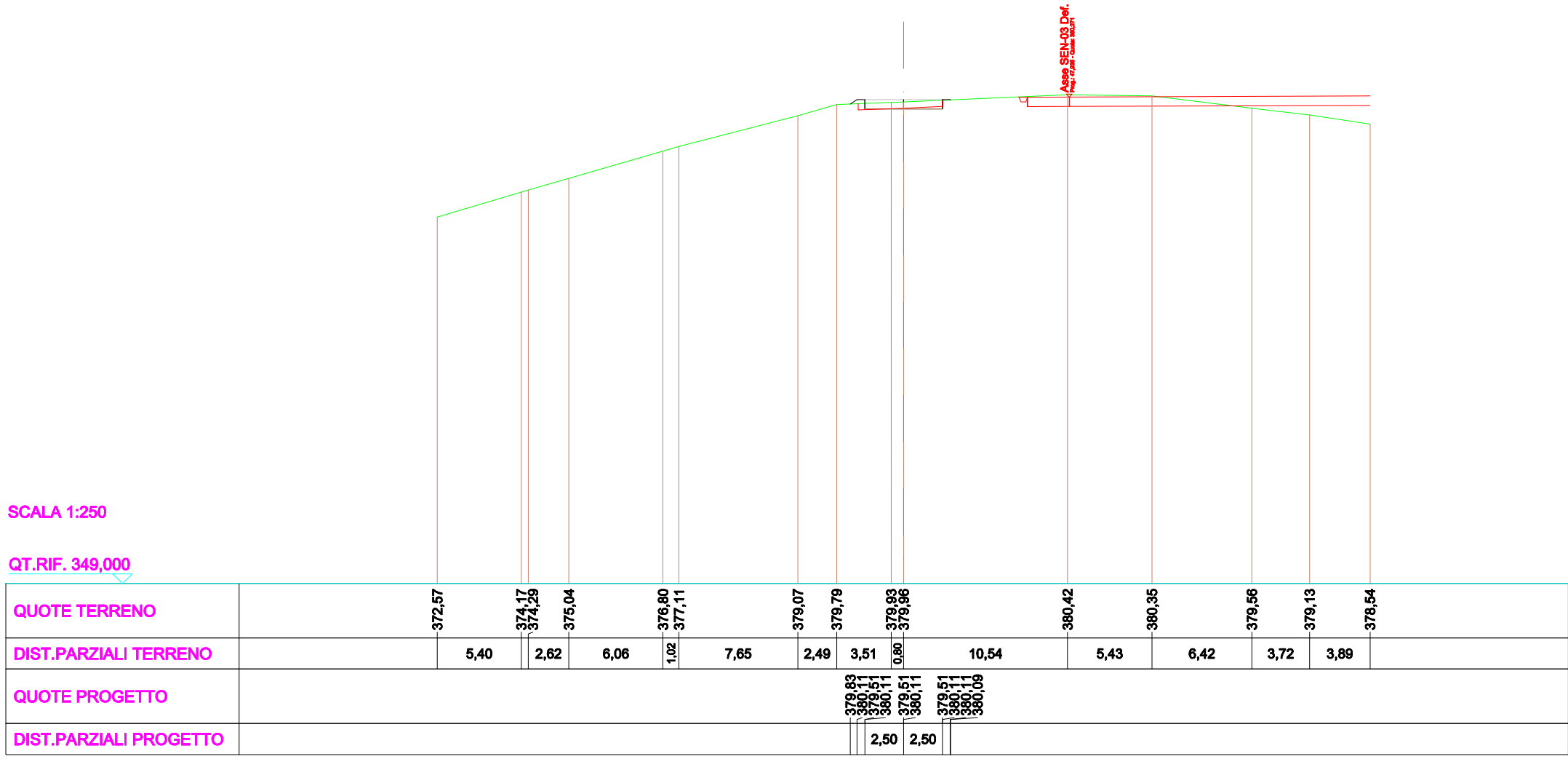
QUOTE TERRENO	373,24	374,23	374,75	375,52	377,73	379,92	380,56	380,70	381,18	381,21	380,33	380,33	380,23	379,51
DIST.PARZIALI TERRENO	3,14	1,38	2,58	7,44	8,28	3,29	3,88	13,99	9,98	4,76				
QUOTE PROGETTO							380,57	381,07	380,47	381,07	380,47	381,07	381,07	380,81
DIST.PARZIALI PROGETTO							0,76	2,50	2,50					

SCAVI E BONIFICHE	
STERRO	0,300 m ²
SCOTICO	2,179 m ²
RILEVATI	
RILEVATO	0,029 m ²
TERRENO VEGETALE	0,378 m ²
SOVRASTRUTTURA STRADALE	
CASSONETTO	5,000 m

SEZIONE N.: 17
 QT. PROGETTO: 380,110
 DIST.PROG.: 240,000
 DIST.PREC.: 15,000
 DIST.SUCC.: 15,000

SCALA 1:250

QT.RIF. 349,000

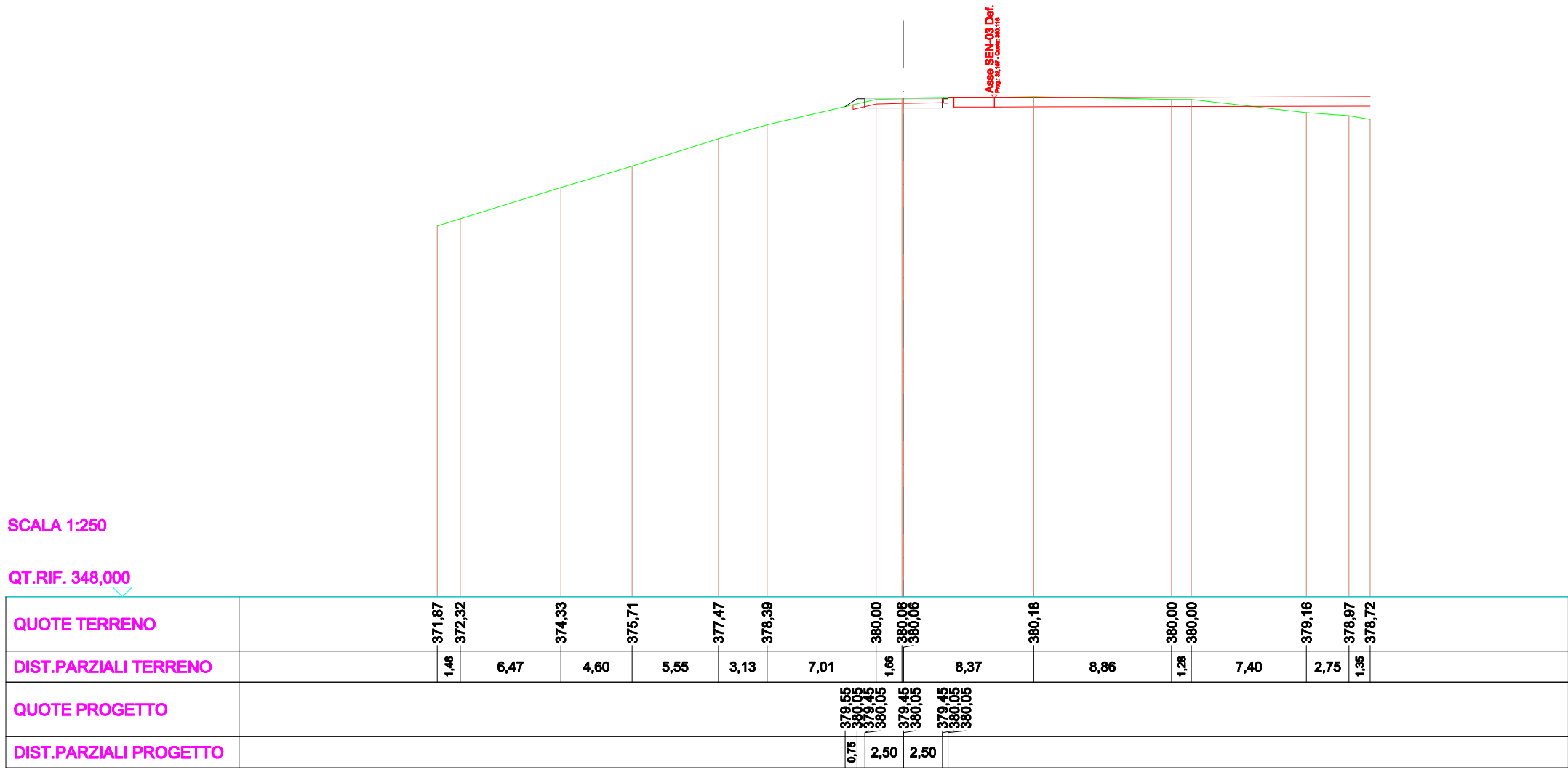


SCAVI E BONIFICHE	
STERRO	1,455 m ²
SCOTICO	1,742 m ²
FOSSO	0,088 m ²
RILEVATI	
TERRENO VEGETALE	0,500 m ²
SOVRASTRUTTURA STRADALE	
CASSONETTO	5,000 m

SEZIONE N.: 18
 QT. PROGETTO: 380,050
 DIST.PROG.: 255,000
 DIST.PREC.: 15,000
 DIST.SUCC.: 15,000

SCALA 1:250

QT.RIF. 348,000



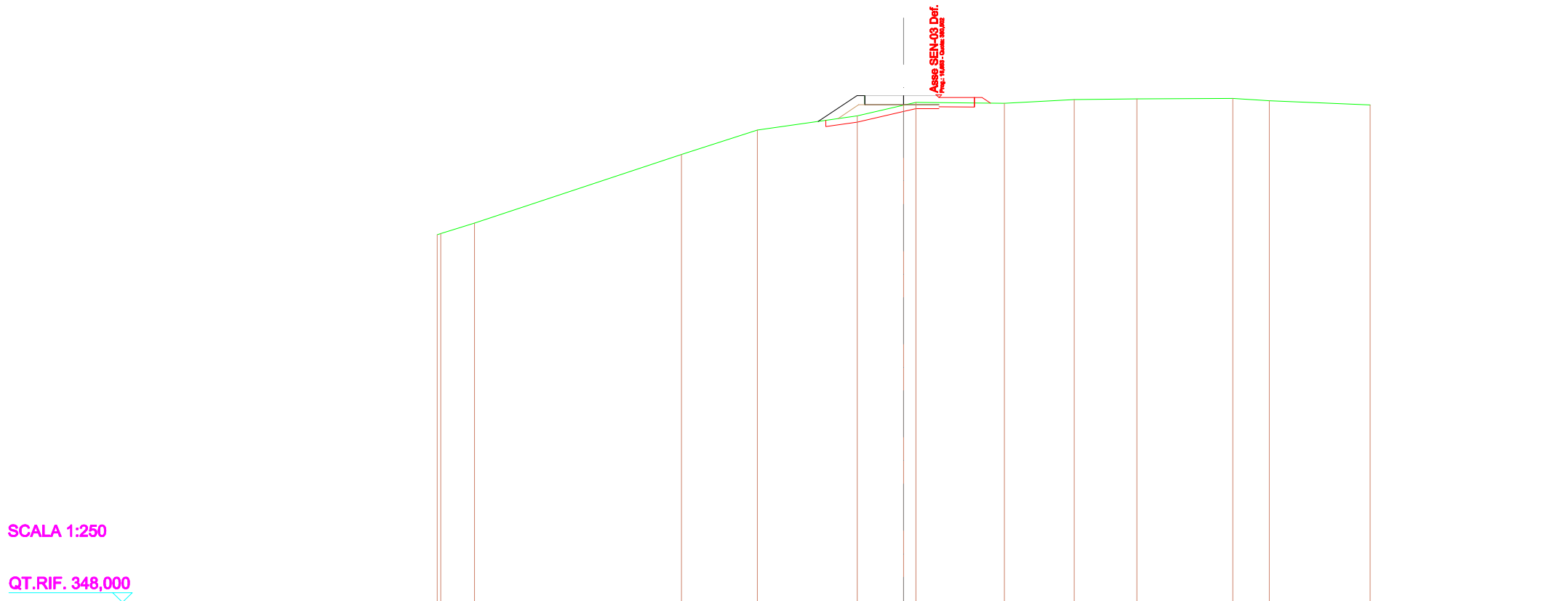
QUOTE TERRENO	371,87	372,32	374,33	375,71	377,47	378,39	380,00	380,06	380,06	380,18	380,00	380,00	379,16	378,97	378,72
DIST.PARZIALI TERRENO	1,48	6,47	4,60	5,55	3,13	7,01	1,66	8,37	8,86	1,28	7,40	2,75	1,35		
QUOTE PROGETTO							379,55	380,05	379,75	380,05	379,45	380,05	380,05		
DIST.PARZIALI PROGETTO							0,75	2,50	2,50						

SCAVI E BONIFICHE	
SCOTICO	2,907 m ²
RILEVATI	
RILEVATO	3,801 m ²
TERRENO VEGETALE	1,858 m ²
SOVRASTRUTTURA STRADALE	
CASSONETTO	4,762 m

SEZIONE N.: 19
 QT. PROGETTO: 380,629
 DIST.PROG.: 270,000
 DIST.PREC.: 15,000
 DIST.SUCC.: 15,000

SCALA 1:250

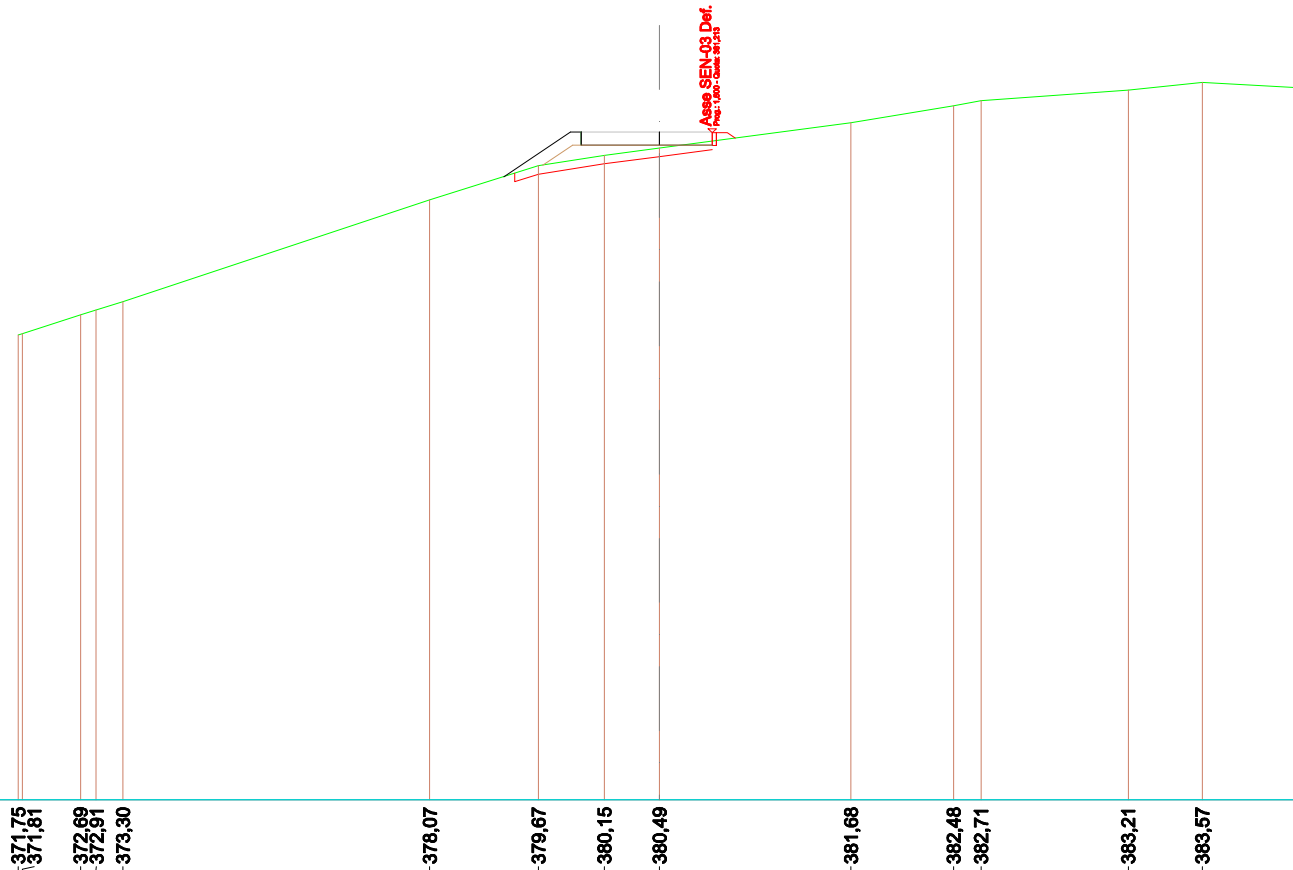
QT.RIF. 348,000



QUOTE TERRENO	371,67	371,74	372,42				376,84	378,40	379,32	380,01	380,19	380,13	380,36	380,41	380,45	380,30	380,03
DIST.PARZIALI TERRENO	2,18			13,32			4,88	6,42	2,99	0,78	5,69	4,50	4,02	6,17	2,35	6,48	
QUOTE PROGETTO									378,96	380,63	380,63	380,63	380,63	380,63	380,63	380,63	380,63
DIST.PARZIALI PROGETTO									2,51	2,50	2,26						

SCAVI E BONIFICHE	
SCOTICO	3,698 m ²
RILEVATI	
RILEVATO	5,310 m ²
TERRENO VEGETALE	2,274 m ²
SOVRASTRUTTURA STRADALE	
CASSONETTO	6,134 m

SEZIONE N.: 20
 QT. PROGETTO: 381,235
 DIST.PROG.: 285,000
 DIST.PREC.: 15,000
 DIST.SUCC.: 15,000



SCALA 1:250

QT.RIF. 350,000

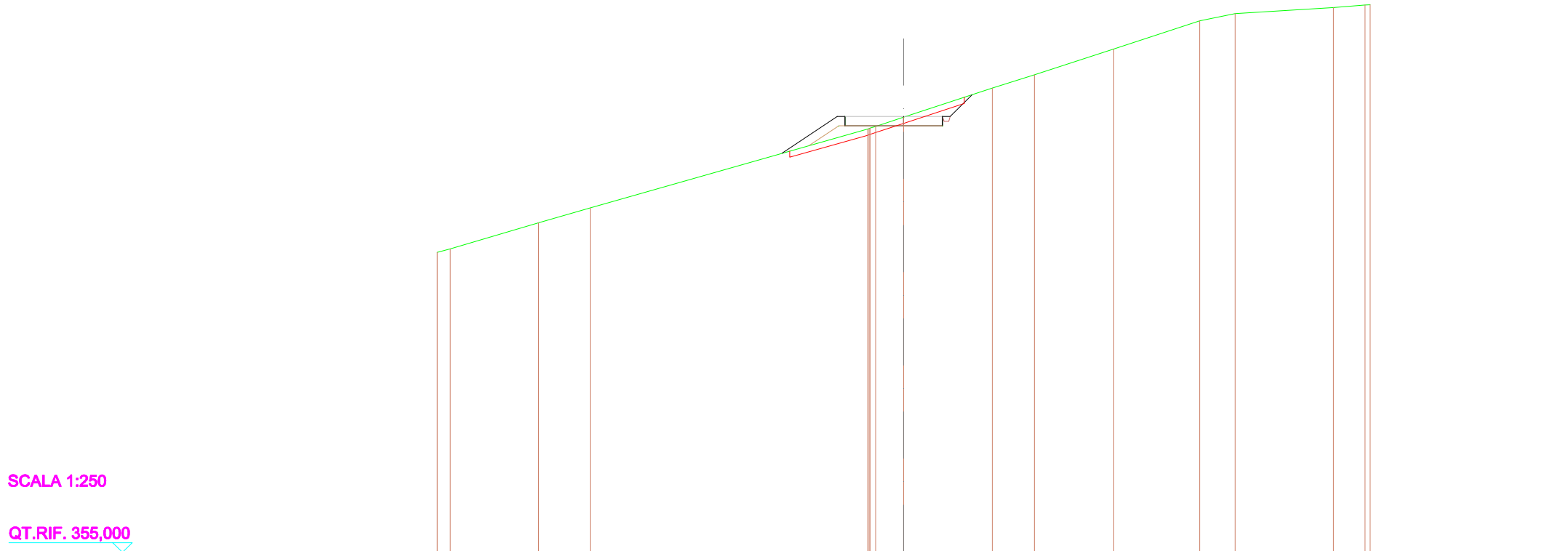
QUOTE TERRENO	371,75 371,61	372,69 372,91	373,30	378,07	379,67	380,15	380,49	381,68	382,48 382,71	383,21	383,57	383,31
DIST.PARZIALI TERRENO	2,72	0,73 1,26	14,36	5,09	3,08	2,58	8,96	4,80	1,28	6,89	3,46	4,61
QUOTE PROGETTO				379,16	381,23 380,63	381,23	380,63 381,23	380,63				
DIST.PARZIALI PROGETTO					3,11	3,67	2,47					

SCAVI E BONIFICHE	
STERRO	1,990 m ²
SCOTICO	4,482 m ²
FOSSO	0,120 m ²
RILEVATI	
RILEVATO	3,620 m ²
TERRENO VEGETALE	2,690 m ²
SOVRASTRUTTURA STRADALE	
CASSONETTO	6,275 m

SEZIONE N.: 23
 QT. PROGETTO: 383,050
 DIST.PROG.: 330,000
 DIST.PREC.: 15,000
 DIST.SUCC.: 15,000

SCALA 1:250

QT.RIF. 355,000



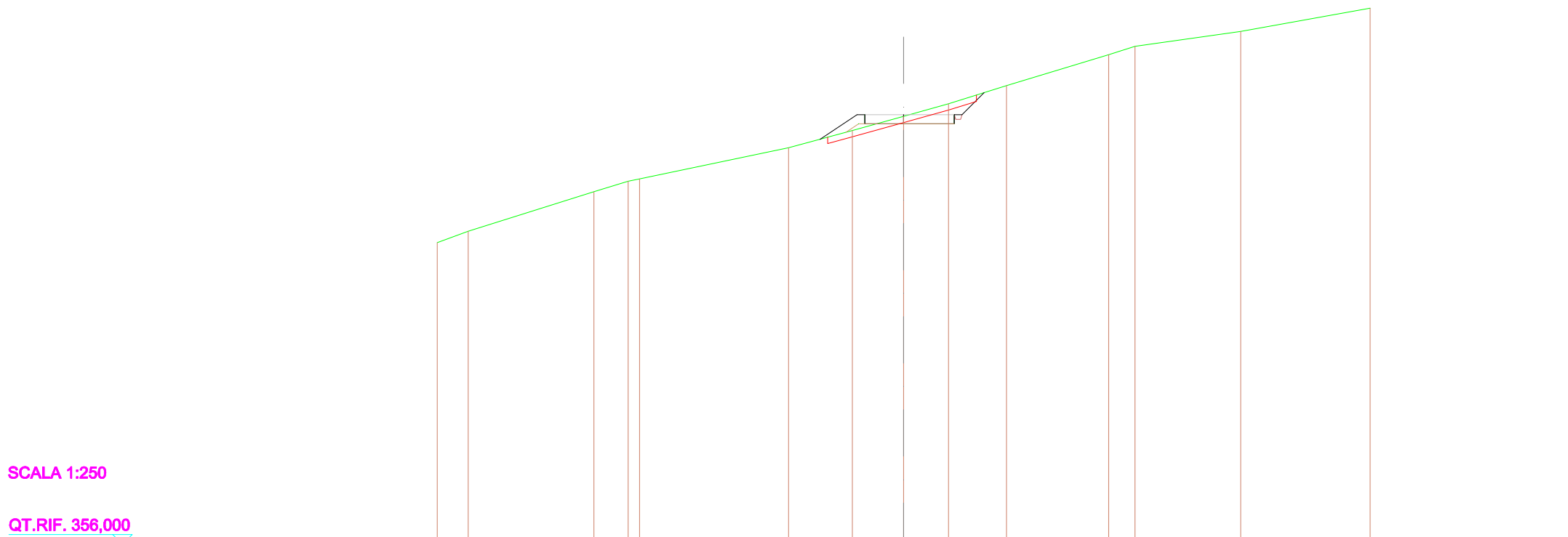
QUOTE TERRENO	374,30	374,53	376,21	377,17		382,25	382,28	382,30	382,41	383,01	384,88	385,74	387,39	389,21	389,67	390,07	390,23	390,24
DIST.PARZIALI TERRENO	0,83	5,69	3,32		17,86		1,81		5,70	2,71	5,10		5,53	2,28	6,31	2,04		
QUOTE PROGETTO						380,68	383,05	382,45	383,05	382,45	383,05	383,05	383,05	383,05	383,05	383,05	383,05	384,45
DIST.PARZIALI PROGETTO						3,55		3,77		2,50	1,40							

SCAVI E BONIFICHE	
STERRO	2,341 m ²
SCOTICO	3,824 m ²
FOSSO	0,120 m ²
RILEVATI	
RILEVATO	1,391 m ²
TERRENO VEGETALE	1,809 m ²
SOVRASTRUTTURA STRADALE	
CASSONETTO	5,758 m

SEZIONE N.: 24
 QT. PROGETTO: 383,655
 DIST.PROG.: 345,000
 DIST.PREC.: 15,000
 DIST.SUCC.: 15,000

SCALA 1:250

QT.RIF. 356,000



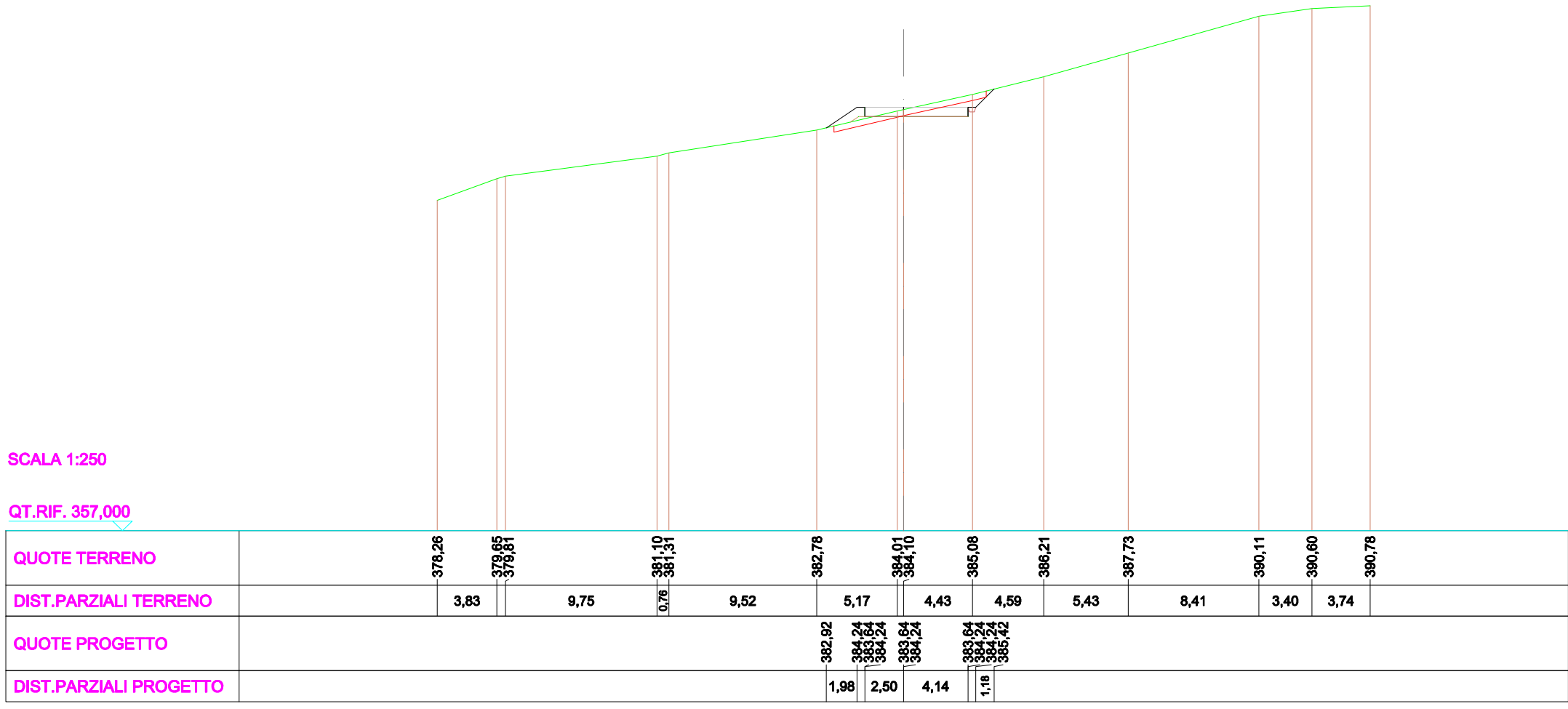
QUOTE TERRENO	375,41	376,14		378,70	379,36	379,52		381,52	382,62	383,54	384,35		385,53		387,51	388,06		389,02		390,51	
DIST.PARZIALI TERRENO	1,98		8,10	2,20			9,58		4,12	3,30	2,89	3,73		6,57	1,88		6,80		8,32		
QUOTE PROGETTO								382,06	383,68	383,66	385,66	383,06	385,66	383,06	383,66	383,66	383,66	385,07			
DIST.PARZIALI PROGETTO								2,39		2,50		3,26		1,42							

SCAVI E BONIFICHE	
STERRO	2,601 m ²
SCOTICO	3,920 m ²
FOSSO	0,120 m ²
RILEVATI	
RILEVATO	1,100 m ²
TERRENO VEGETALE	1,629 m ²
SOVRASTRUTTURA STRADALE	
CASSONETTO	6,638 m

SEZIONE N.: 25
 QT. PROGETTO: 384,242
 DIST.PROG.: 380,000
 DIST.PREC.: 15,000
 DIST.SUCC.: 15,000

SCALA 1:250

QT.RIF. 357,000

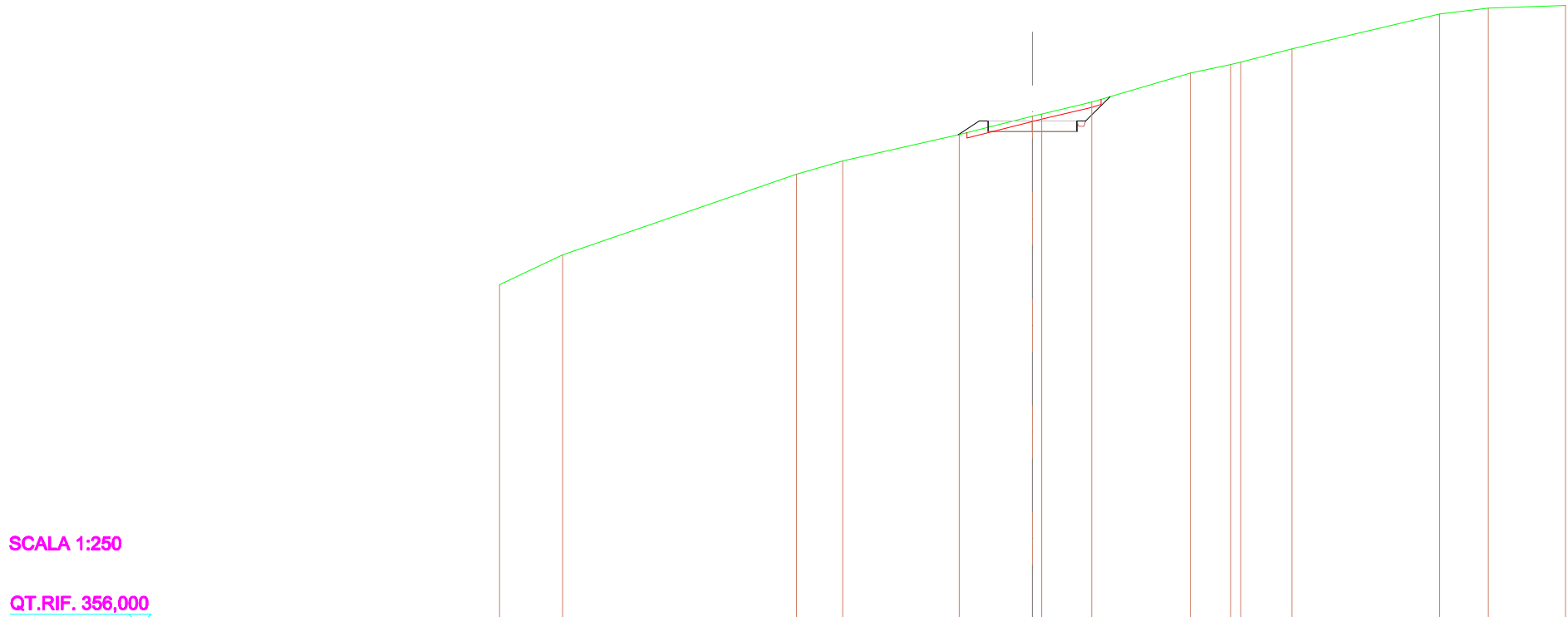


SCAVI E BONIFICHE	
STERRO	3,517 m ²
SCOTICO	2,263 m ²
FOSSO	0,120 m ²
RILEVATI	
RILEVATO	0,009 m ²
TERRENO VEGETALE	0,860 m ²
SOVRASTRUTTURA STRADALE	
CASSONETTO	5,000 m

SEZIONE N.: 26
 QT. PROGETTO: 384,372
 DIST.PROG.: 375,000
 DIST.PREC.: 15,000
 DIST.SUCC.: 15,000

SCALA 1:250

QT.RIF. 356,000



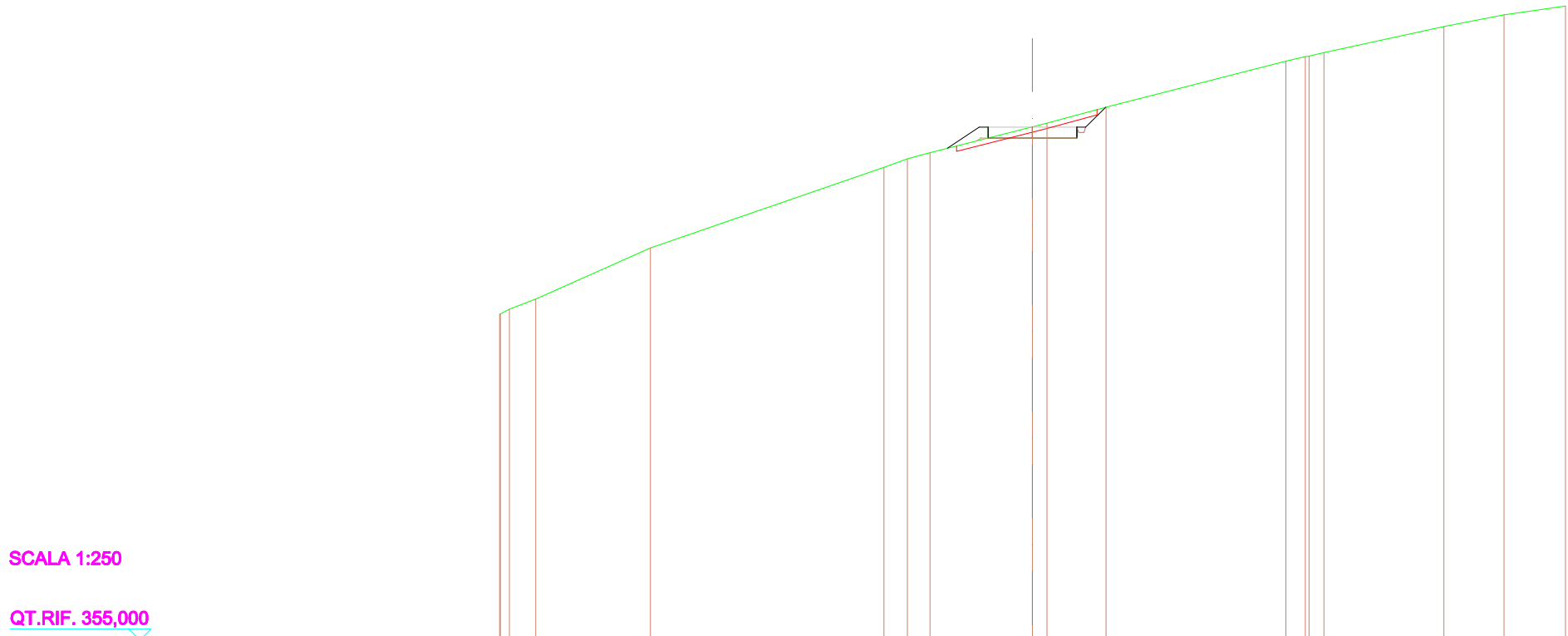
QUOTE TERRENO	375,16	376,83		381,38	382,13		383,60	384,64	384,77	385,43		387,06	387,54	387,69	388,42		390,40	390,73	390,87
DIST.PARZIALI TERRENO	3,55		13,15	2,61		6,57	4,11		2,81	5,56	2,26	2,89		8,31	2,74		4,34		
QUOTE PROGETTO							383,56	384,37	384,57	384,57	383,77	384,37	384,37	384,37	385,74				
DIST.PARZIALI PROGETTO							1,18	2,50	2,50		1,36								

SCAVI E BONIFICHE	
STERRO	2,305 m ²
SCOTICO	2,372 m ²
FOSSO	0,120 m ²
RILEVATI	
RILEVATO	0,438 m ²
TERRENO VEGETALE	1,286 m ²
SOVRASTRUTTURA STRADALE	
CASSONETTO	5,000 m

SEZIONE N.: 27
 QT. PROGETTO: 383,859
 DIST.PROG.: 390,000
 DIST.PREC.: 15,000
 DIST.SUCC.: 15,000

SCALA 1:250

QT.RIF. 355,000



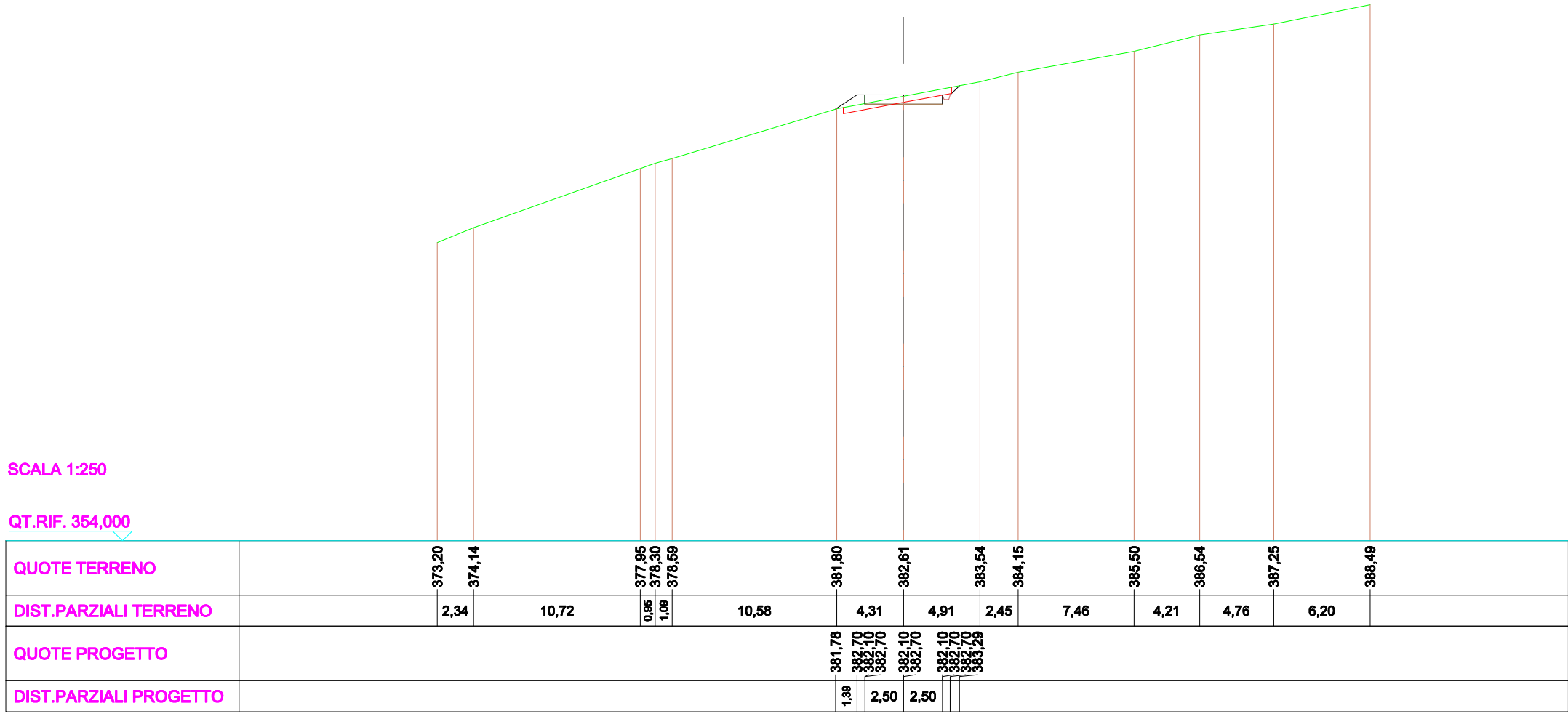
QUOTE TERRENO	373,33	373,34	373,64	374,20	377,07	381,61	382,08	382,42	383,88	384,08	384,99	387,57	387,83	387,87	388,07	389,53	390,18	390,69
DIST.PARZIALI TERRENO	1,50	6,45	13,15	1,30	1,28	5,77	0,82	3,33	10,12	1,08	0,86	6,74	3,40	3,45				
QUOTE PROGETTO							382,67	383,88	383,88	383,88	383,88	383,88	383,88	383,88	383,88	383,88	383,88	383,88
DIST.PARZIALI PROGETTO							1,78	2,50	2,50	1,13								

SCAVI E BONIFICHE	
STERRO	1,012 m ²
SCOTICO	2,788 m ²
FOSSO	0,119 m ²
RILEVATI	
RILEVATO	0,347 m ²
TERRENO VEGETALE	1,308 m ²
SOVRASTRUTTURA STRADALE	
CASSONETTO	5,000 m

SEZIONE N.: 28
 QT. PROGETTO: 382,703
 DIST.PROG.: 405,000
 DIST.PREC.: 15,000
 DIST.SUCC.: 15,000

SCALA 1:250

QT.RIF. 354,000

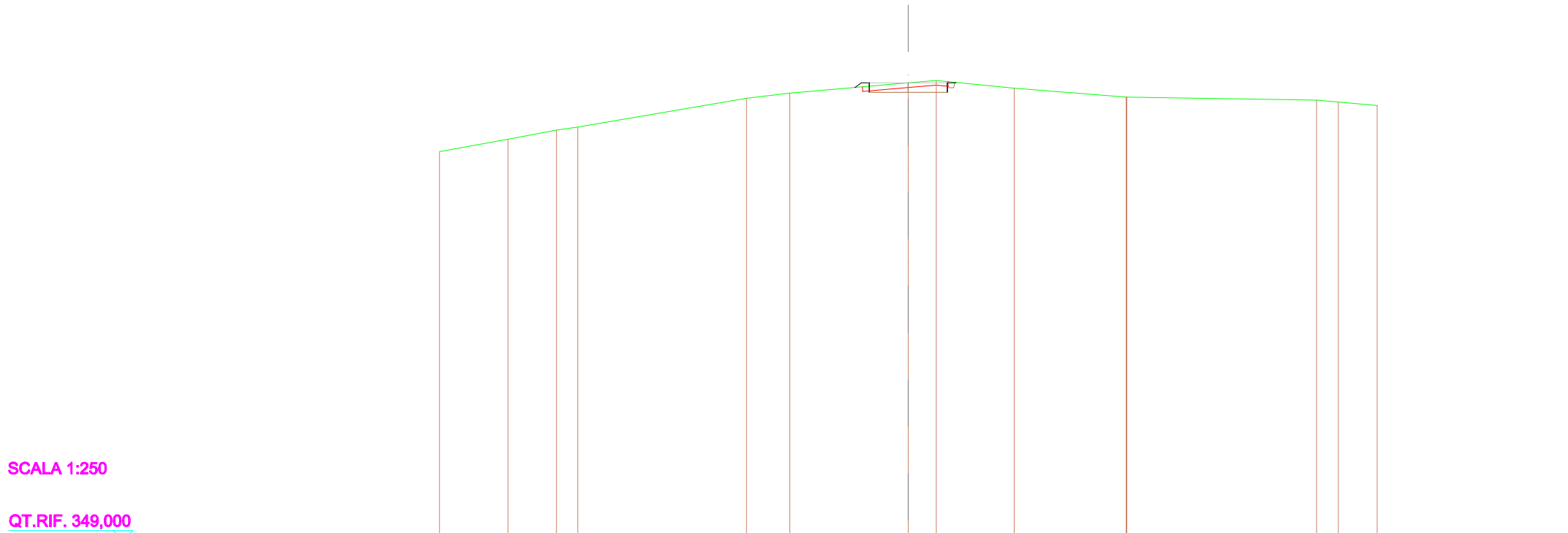


SCAVI E BONIFICHE	
STERRO	1,557 m ²
SCOTICO	1,639 m ²
FOSSO	0,117 m ²
RILEVATI	
TERRENO VEGETALE	0,287 m ²
SOVRASTRUTTURA STRADALE	
CASSONETTO	5,000 m

SEZIONE N.: 31
 QT. PROGETTO: 378,256
 DIST.PROG.: 450,000
 DIST.PREC.: 15,000
 DIST.SUCC.: 15,000

SCALA 1:250


QT.RIF. 349,000



QUOTE TERRENO	373,86	374,66	375,24	375,44		377,28	377,62	378,27	378,42	377,92	377,36	377,36	377,36	377,16	377,04	376,82
DIST.PARZIALI TERRENO	4,39	3,09	1,37		10,80	2,77	7,59	1,80	4,98	7,18			12,15	1,38	2,48	
QUOTE PROGETTO								377,96	378,26	377,66	378,26	378,26	378,26	378,26	378,26	378,30
DIST.PARZIALI PROGETTO								2,50	2,50							

SCAVI E BONIFICHE	
STERRO	0,411 m ²
SCOTICO	2,366 m ²
FOSSO	0,094 m ²
RILEVATI	
RILEVATO	0,242 m ²
TERRENO VEGETALE	0,739 m ²
SOVRASTRUTTURA STRADALE	
CASSONETTO	5,000 m

SEZIONE N.: 32
 QT. PROGETTO: 377,476
 DIST.PROG.: 485,000
 DIST.PREC.: 15,000
 DIST.SUCC.: 15,000



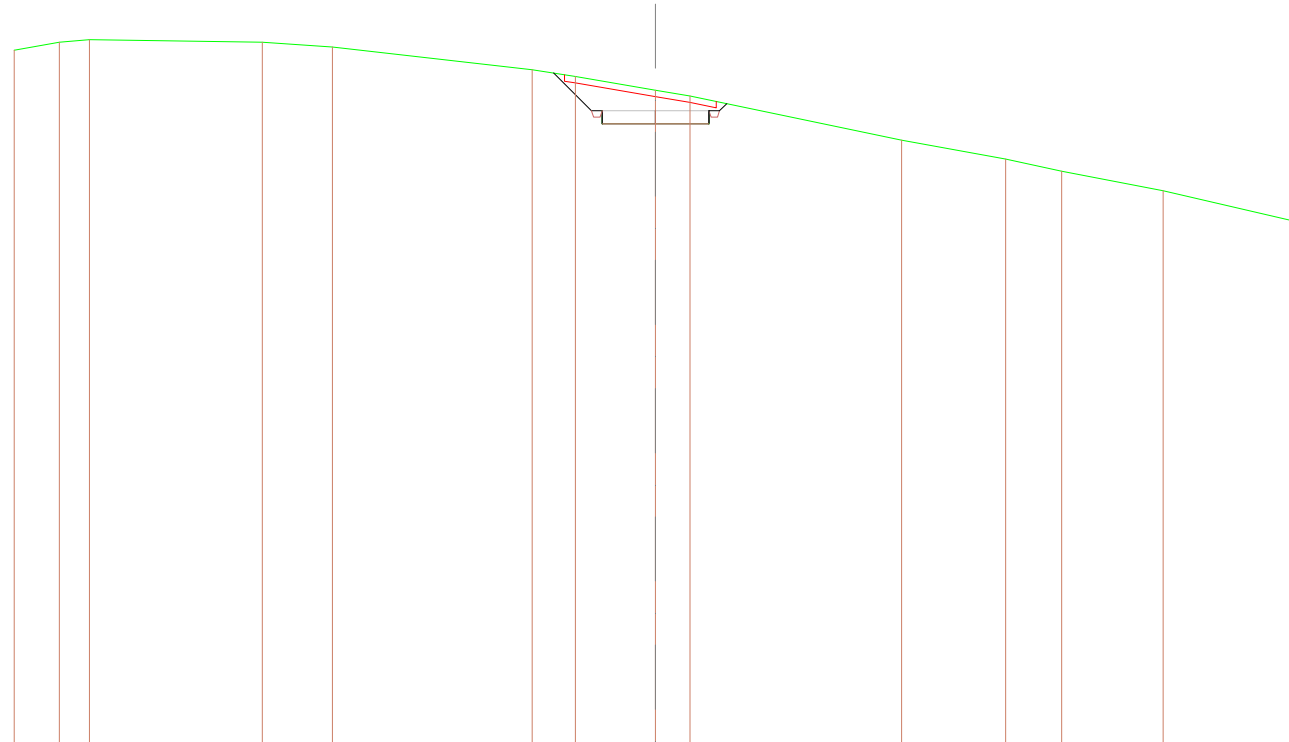
SCALA 1:250

QT.RIF. 349,000

QUOTE TERRENO	375,81	375,95	377,19	377,48	378,17	377,29	377,24	376,98	376,12	375,49	375,35	375,12	374,49	374,27	374,03
DIST.PARZIALI TERRENO	0,93	8,32	3,69	8,48	8,59	3,08	6,95	5,22	0,95	1,37	7,32	2,53	2,09		
QUOTE PROGETTO						377,61	377,48	376,98	377,48	376,98	377,48	376,98			
DIST.PARZIALI PROGETTO						2,50	2,50	0,78							

SCAVI E BONIFICHE	
STERRO	8,020 m ²
SCOTICO	2,129 m ²
FOSSO	0,240 m ²
SOVRASTRUTTURA STRADALE	
CASSONETTO	5,000 m

SEZIONE N.: 34
 QT. PROGETTO: 377,758
 DIST.PROG.: 495,000
 DIST.PREC.: 15,000
 DIST.SUCC.: 15,000



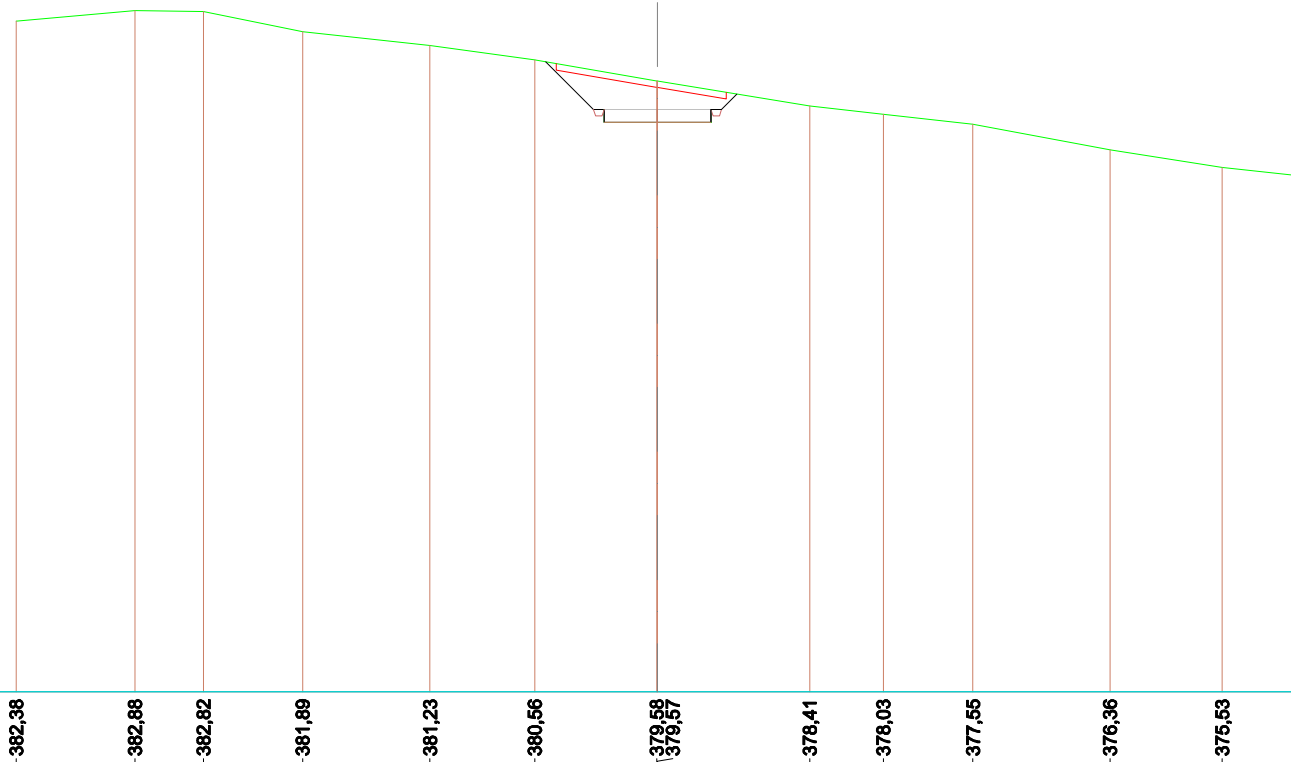
SCALA 1:250

QT.RIF. 348,000

QUOTE TERRENO	380,60	380,96	381,08		380,97	380,74		379,68	379,36	378,73	378,45		376,39	375,49	374,94	374,02	372,56	
DIST.PARZIALI TERRENO	2,10	1,41		8,09	3,28		9,35	2,02	3,74	1,81		9,90	4,86	2,63	4,75	6,25		
QUOTE PROGETTO								379,52	377,76	377,76	377,76	377,76	377,76	377,76	377,76	377,76	377,76	378,09
DIST.PARZIALI PROGETTO								1,76	2,50	2,50								

SCAVI E BONIFICHE	
STERRO	10,961 m ²
SCOTICO	2,383 m ²
FOSSO	0,240 m ²
SOVRASTRUTTURA STRADALE	
CASSONETTO	5,000 m

SEZIONE N.: 35
 QT. PROGETTO: 378,249
 DIST.PROG.: 510,000
 DIST.PREC.: 15,000
 DIST.SUCC.: 15,000



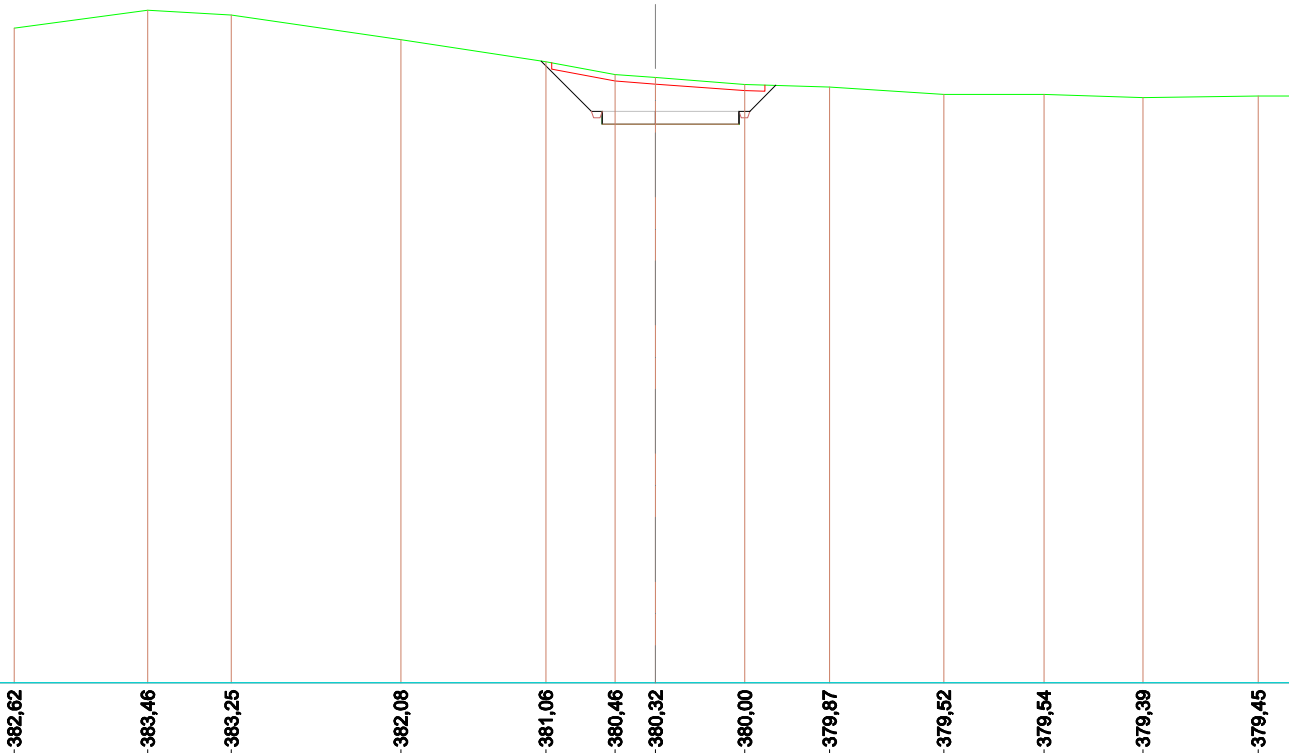
SCALA 1:250

QT.RIF. 351,000

QUOTE TERRENO		382,38	382,88	382,82	381,89	381,23	380,56	379,58	379,57	378,41	378,03	377,55	376,36	375,53	375,15
DIST.PARZIALI TERRENO		5,55	3,21	4,64	5,97	4,89	5,71	7,12	3,44	4,20	6,41	5,26	3,58		
QUOTE PROGETTO							380,47	378,25	377,65	377,65	377,55	378,25	378,25	378,25	378,96
DIST.PARZIALI PROGETTO							2,23	2,50	2,50						

SCAVI E BONIFICHE	
STERRO	15,241 m ²
SCOTICO	2,993 m ²
FOSSO	0,240 m ²
SOVRASTRUTTURA STRADALE	
CASSONETTO	6,408 m

SEZIONE N.: 36
 QT. PROGETTO: 378,739
 DIST.PROG.: 525,000
 DIST.PREC.: 15,000
 DIST.SUCC.: 15,000



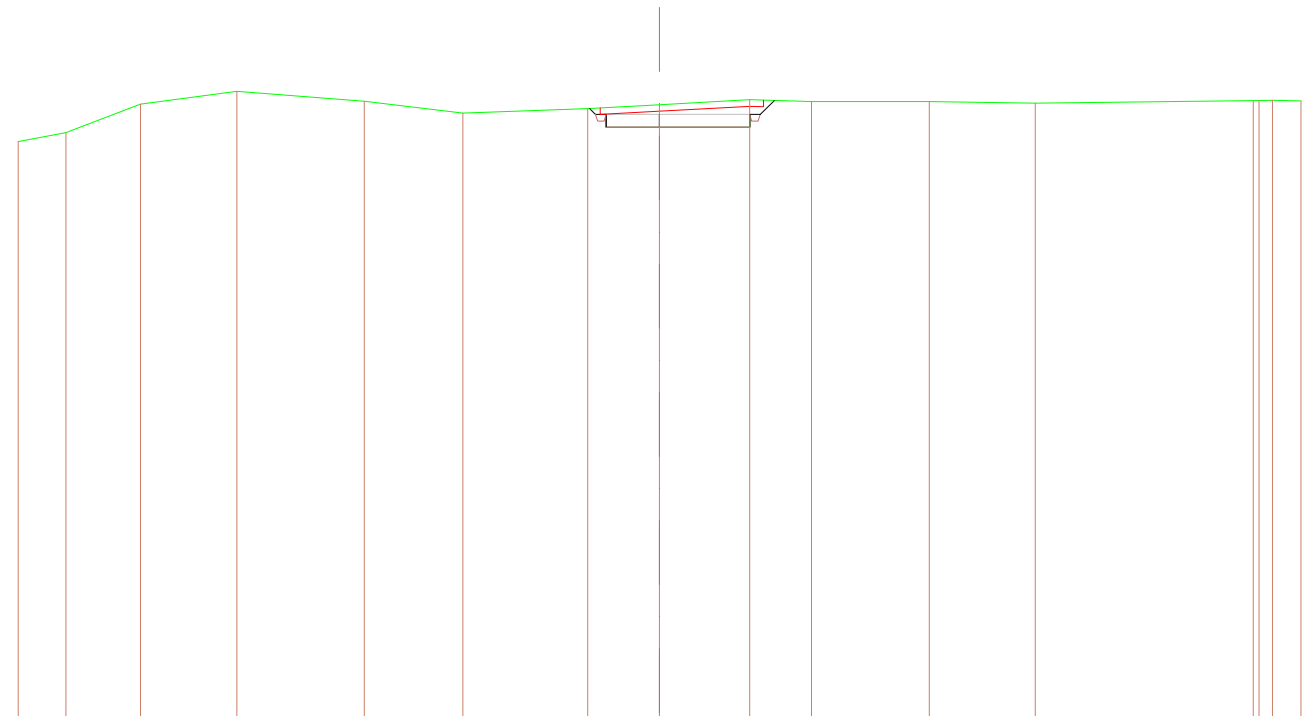
SCALA 1:250

QT.RIF. 352,000

QUOTE TERRENO	382,62	383,46	383,25	382,08	381,06	380,46	380,32	380,00	379,87	379,52	379,54	379,39	379,45	379,45
DIST.PARZIALI TERRENO	6,24	3,92	7,92	6,79	3,24	1,88	4,18	3,96	5,35	4,68	4,63	5,40	1,80	
QUOTE PROGETTO					381,09	378,74	378,74	378,14	378,14	378,14	378,14	378,14	378,14	379,95
DIST.PARZIALI PROGETTO					2,35	2,50	3,91	1,21						

SCAVI E BONIFICHE	
STERRO	5,860 m ²
SCOTICO	2,292 m ²
FOSSO	0,240 m ²
SOVRASTRUTTURA STRADALE	
CASSONETTO	6,710 m

SEZIONE N.: 37
 QT. PROGETTO: 379,230
 DIST.PROG.: 540,000
 DIST.PREC.: 15,000
 DIST.SUCC.: 15,000




SCALA 1:250

QT.RIF. 351,000

QUOTE TERRENO	377,96	378,39	379,72	380,32	379,85	379,28	379,50	379,69	379,92	379,83	379,84	379,76	379,87	379,86	379,80	379,86
DIST.PARZIALI TERRENO	2,23	3,49	4,50	5,96	4,61	5,85	3,35	4,21	2,91	5,51	4,96	10,19	1,32			
QUOTE PROGETTO							379,51	379,23	378,63	379,23	378,63	379,23	378,63	379,23	379,23	379,88
DIST.PARZIALI PROGETTO							2,50	4,21								

SCAVI E BONIFICHE	
SCOTICO	3,486 m ²
RILEVATI	
RILEVATO	5,496 m ²
TERRENO VEGETALE	2,392 m ²
SOVRASTRUTTURA STRADALE	
CASSONETTO	5,645 m

SEZIONE N.: 38
 QT. PROGETTO: 379,721
 DIST.PROG.: 555,000
 DIST.PREC.: 15,000
 DIST.SUCC.: 15,000



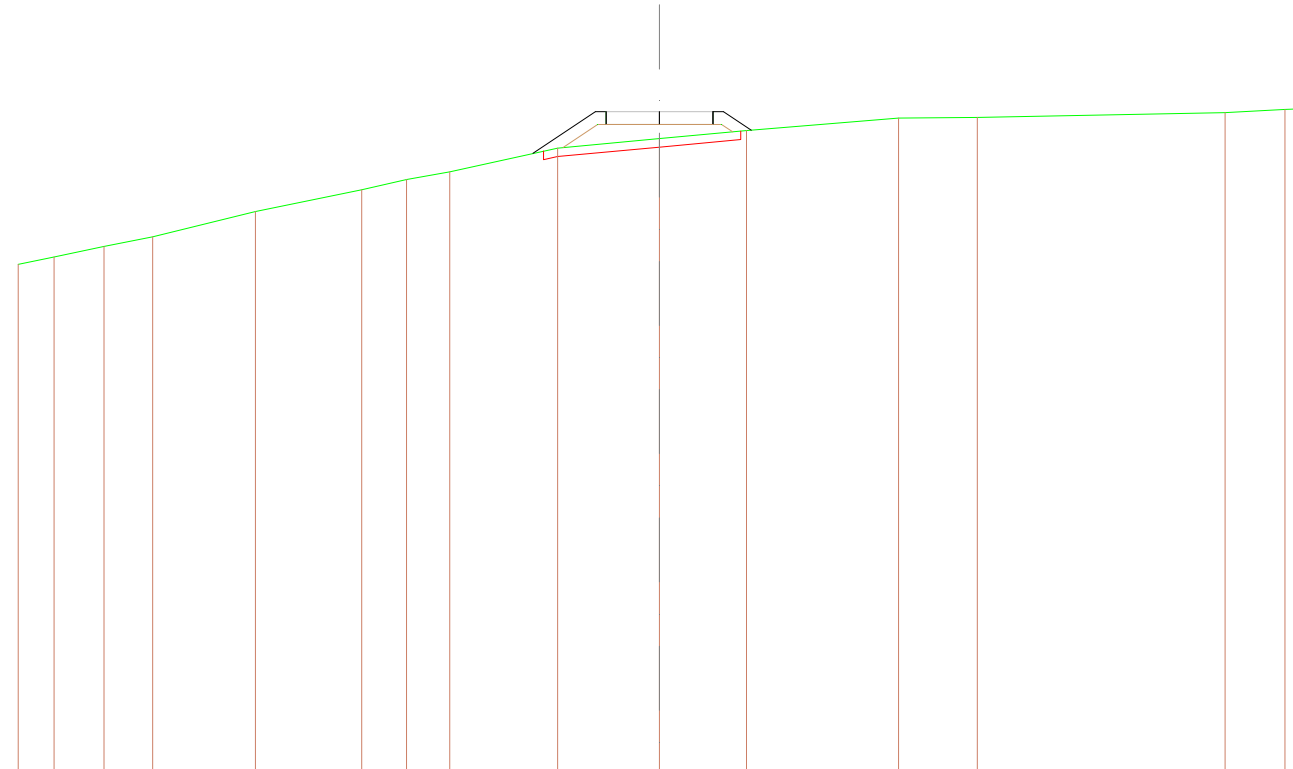
SCALA 1:250

QT.RIF. 348,000

QUOTE TERRENO	371,82	373,44	374,10	375,37	376,60	377,00	377,12	378,42	378,79	378,84	379,05	379,63	379,71	379,81	379,88
DIST.PARZIALI TERRENO	3,21	3,16	4,02	5,76	1,42	0,88	6,19	5,24	0,77	7,84	6,46	6,02	4,07	4,84	
QUOTE PROGETTO								378,45	379,72	379,72	379,12	379,72	379,12	379,72	378,95
DIST.PARZIALI PROGETTO								1,91	2,50	3,14	1,16				

SCAVI E BONIFICHE	
SCOTICO	3,690 m ²
RILEVATI	
RILEVATO	7,831 m ²
TERRENO VEGETALE	3,157 m ²
SOVRASTRUTTURA STRADALE	
CASSONETTO	5,000 m

SEZIONE N.: 39
 QT. PROGETTO: 380,213
 DIST.PROG.: 570,000
 DIST.PREC.: 15,000
 DIST.SUCC.: 15,000



SCALA 1:250

QT.RIF. 349,000

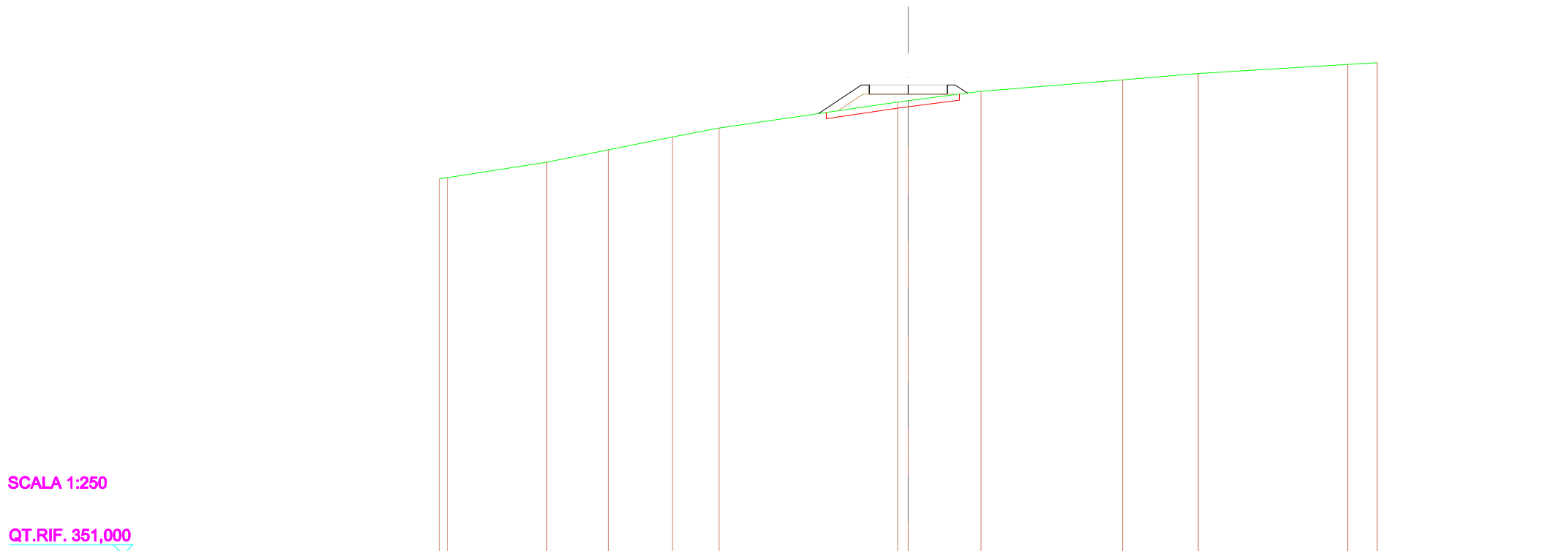
QUOTE TERRENO	373,06	373,42	373,91	374,36	375,54	376,56	377,03	377,40	378,52	378,96	379,33	379,91	379,94	380,18	380,31	380,35
DIST.PARZIALI TERRENO	1,86	2,35	2,27	4,81	4,98	2,09	2,02	5,05	4,77	4,07	7,11	3,68	11,60	2,80	0,74	
QUOTE PROGETTO									378,26	380,21	379,61	380,21	379,61	380,21	380,21	379,35
DIST.PARZIALI PROGETTO									2,93	2,50	2,50	1,30				

SCAVI E BONIFICHE	
SCOTICO	3,412 m ²
RILEVATI	
RILEVATO	5,994 m ²
TERRENO VEGETALE	2,701 m ²
SOVRASTRUTTURA STRADALE	
CASSONETTO	5,000 m

SEZIONE N.: 40
 QT. PROGETTO: 381,068
 DIST. PROG.: 585,000
 DIST. PREC.: 15,000
 DIST. SUCC.: 15,000

SCALA 1:250

QT. RIF. 351,000



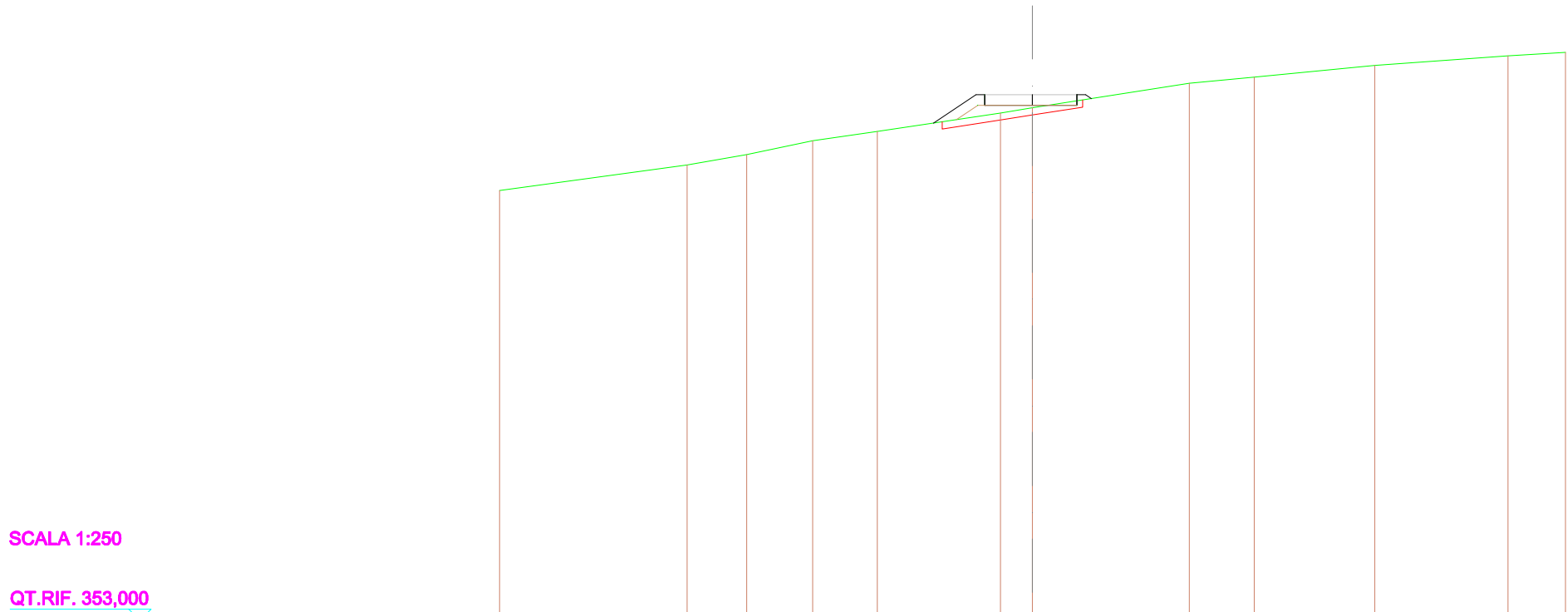
QUOTE TERRENO		375,06	375,14		376,13		376,92		377,74		378,30		379,98	380,06		380,66		381,39		381,80		382,38	382,48
DIST. PARZIALI TERRENO			6,34		3,96		4,10		2,97		11,43		4,65		9,07		4,83		9,57		1,88		
QUOTE PROGETTO											379,23		381,07	380,47	381,07		380,47		381,07		381,07		380,55
DIST. PARZIALI PROGETTO											2,75		2,50	2,50		0,78							

SCAVI E BONIFICHE	
SCOTICO	3,164 m ²
RILEVATI	
RILEVATO	4,130 m ²
TERRENO VEGETALE	2,117 m ²
SOVRASTRUTTURA STRADALE	
CASSONETTO	5,186 m

SEZIONE N.: 41
 QT. PROGETTO: 382,566
 DIST.PROG.: 600,000
 DIST.PREC.: 15,000
 DIST.SUCC.: 15,000

SCALA 1:250

QT.RIF. 353,000



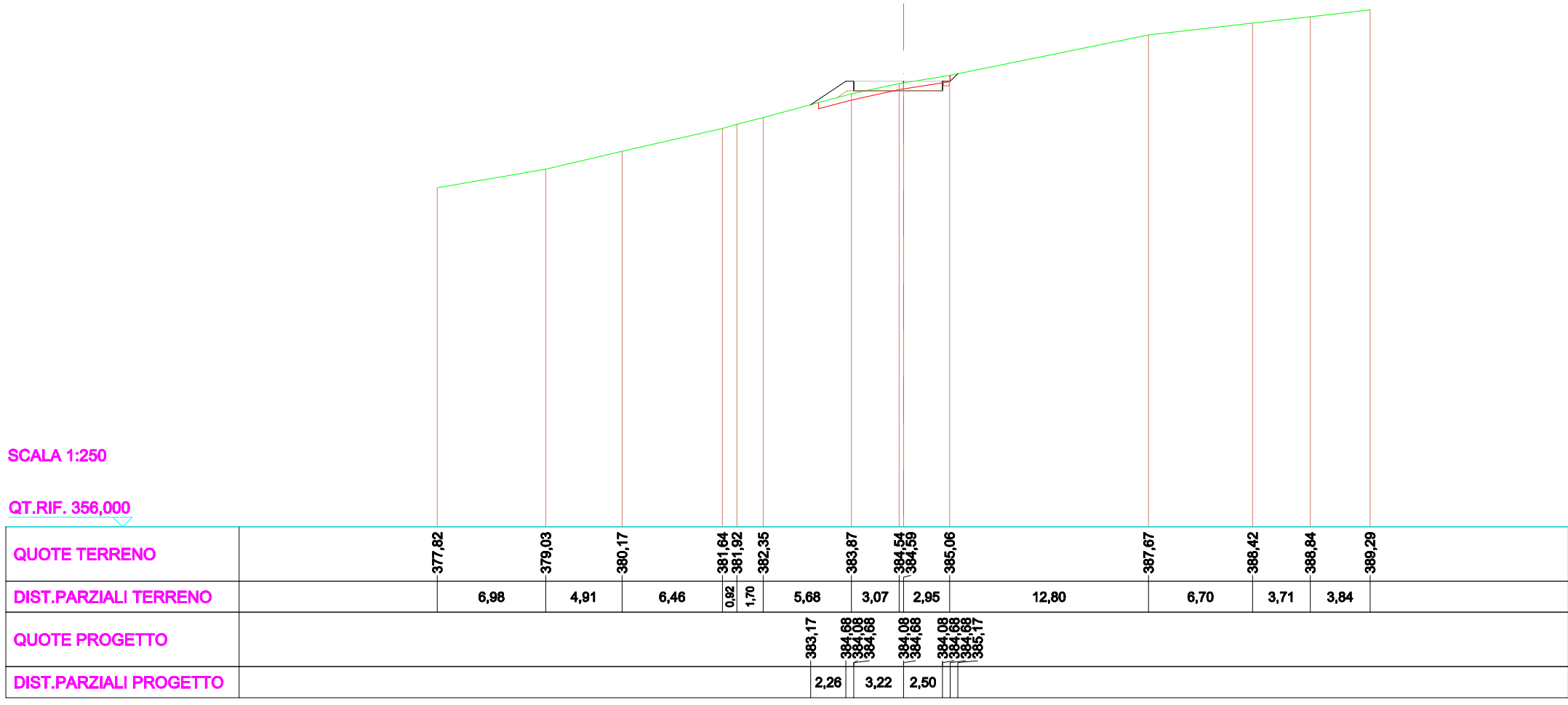
QUOTE TERRENO	377,18	378,62	379,19	379,97	380,49	381,54	381,82	383,21	383,56	384,22	384,76	384,95
DIST.PARZIALI TERRENO	10,55	3,35	3,72	3,64	6,92	1,81	8,84	3,64	6,80	7,49	3,24	
QUOTE PROGETTO					380,97	382,57	381,97	382,57	381,97	382,57	381,97	382,57
DIST.PARZIALI PROGETTO					2,40	2,69	2,50					

SCAVI E BONIFICHE	
STERRO	0,901 m ²
SCOTICO	3,385 m ²
FOSSO	0,094 m ²
RILEVATI	
RILEVATO	1,373 m ²
TERRENO VEGETALE	1,748 m ²
SOVRASTRUTTURA STRADALE	
CASSONETTO	5,716 m

SEZIONE N.: 42
 QT. PROGETTO: 384,679
 DIST.PROG.: 615,000
 DIST.PREC.: 15,000
 DIST.SUCC.: 15,000

SCALA 1:250

QT.RIF. 356,000



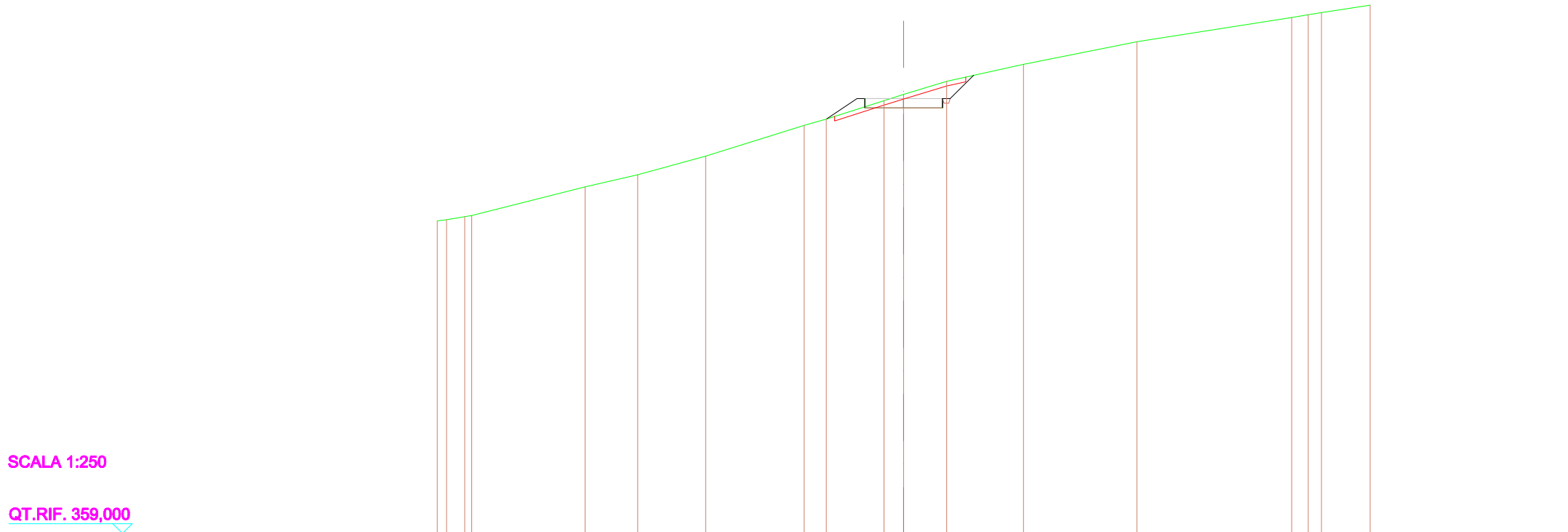
QUOTE TERRENO	377,82	379,03	380,17	381,64	381,92	382,35	383,87	384,54	384,59	385,06	387,67	388,42	388,84	389,29
DIST.PARZIALI TERRENO	6,98	4,91	6,46	0,92	1,70	5,68	3,07	2,95	12,80	6,70	3,71	3,84		
QUOTE PROGETTO							383,17	384,68	384,68	384,68	384,68	384,68	384,68	385,17
DIST.PARZIALI PROGETTO							2,26	3,22	2,50					

SCAVI E BONIFICHE		
STERRO		3,859 m ²
SCOTICO		2,533 m ²
FOSSO		0,120 m ²
RILEVATI		
RILEVATO		0,075 m ²
TERRENO VEGETALE		1,546 m ²
SOVRASTRUTTURA STRADALE		
CASSONETTO		5,000 m

SEZIONE N.: 43
 QT. PROGETTO: 386,949
 DIST. PROG.: 630,000
 DIST. PREC.: 15,000
 DIST. SUCC.: 15,000

SCALA 1:250

QT. RIF. 359,000



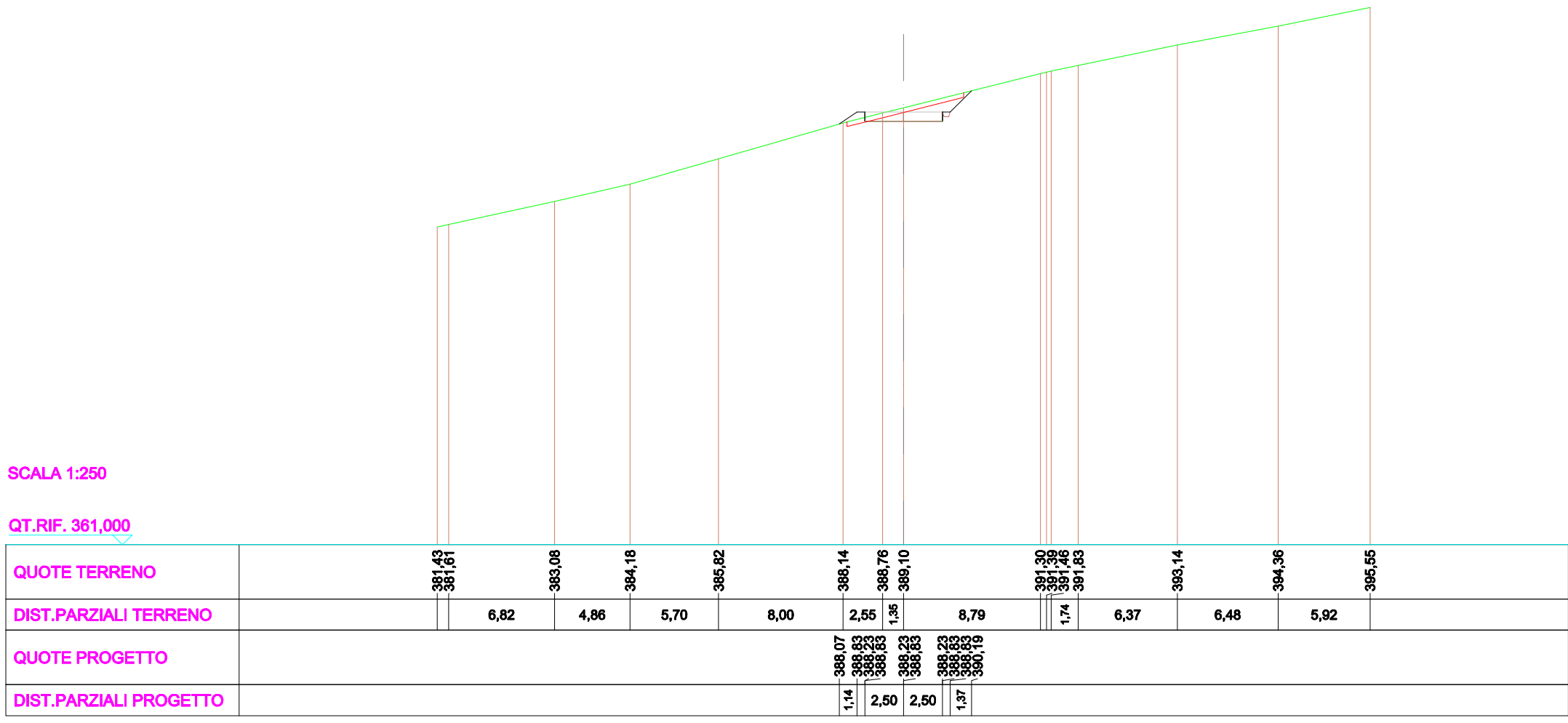
QUOTE TERRENO	379,08	379,17	379,36	379,43	381,27	382,05	383,25	385,23	385,64	386,83	387,21	388,06	389,15	390,60	392,16	392,34	392,48	392,95
DIST. PARZIALI TERRENO	1,16		7,31		3,39	4,36	6,34	1,42	3,73	1,28	2,77	4,94	7,29	9,97	1,06	0,86	3,12	
QUOTE PROGETTO								385,65	386,05	386,55	386,95	386,55	386,55	386,55	386,55	386,55	386,55	386,55
DIST. PARZIALI PROGETTO								1,95	2,50	2,50	1,48							

SCAVI E BONIFICHE	
STERRO	3,656 m ²
SCOTICO	2,251 m ²
FOSSO	0,120 m ²
RILEVATI	
RILEVATO	0,004 m ²
TERRENO VEGETALE	0,806 m ²
SOVRASTRUTTURA STRADALE	
CASSONETTO	5,000 m

SEZIONE N.: 44
 QT. PROGETTO: 388,827
 DIST.PROG.: 645,000
 DIST.PREC.: 15,000
 DIST.SUCC.: 15,000

SCALA 1:250

QT.RIF. 361,000

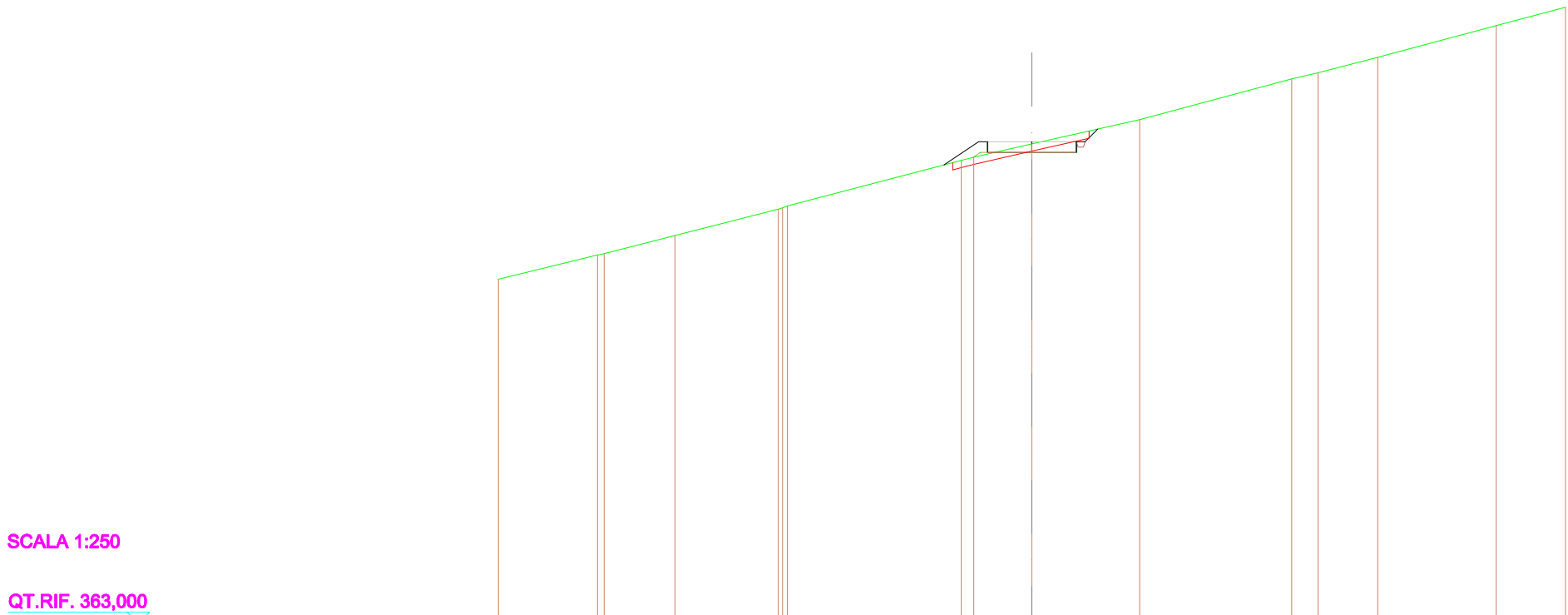


SCAVI E BONIFICHE	
STERRO	1,072 m ²
SCOTICO	3,069 m ²
FOSSO	0,120 m ²
RILEVATI	
RILEVATO	0,831 m ²
TERRENO VEGETALE	1,521 m ²
SOVRASTRUTTURA STRADALE	
CASSONETTO	5,000 m

SEZIONE N.: 45
 QT. PROGETTO: 390,062
 DIST.PROG.: 680,000
 DIST.PREC.: 15,000
 DIST.SUCC.: 15,000

SCALA 1:250

QT.RIF. 363,000



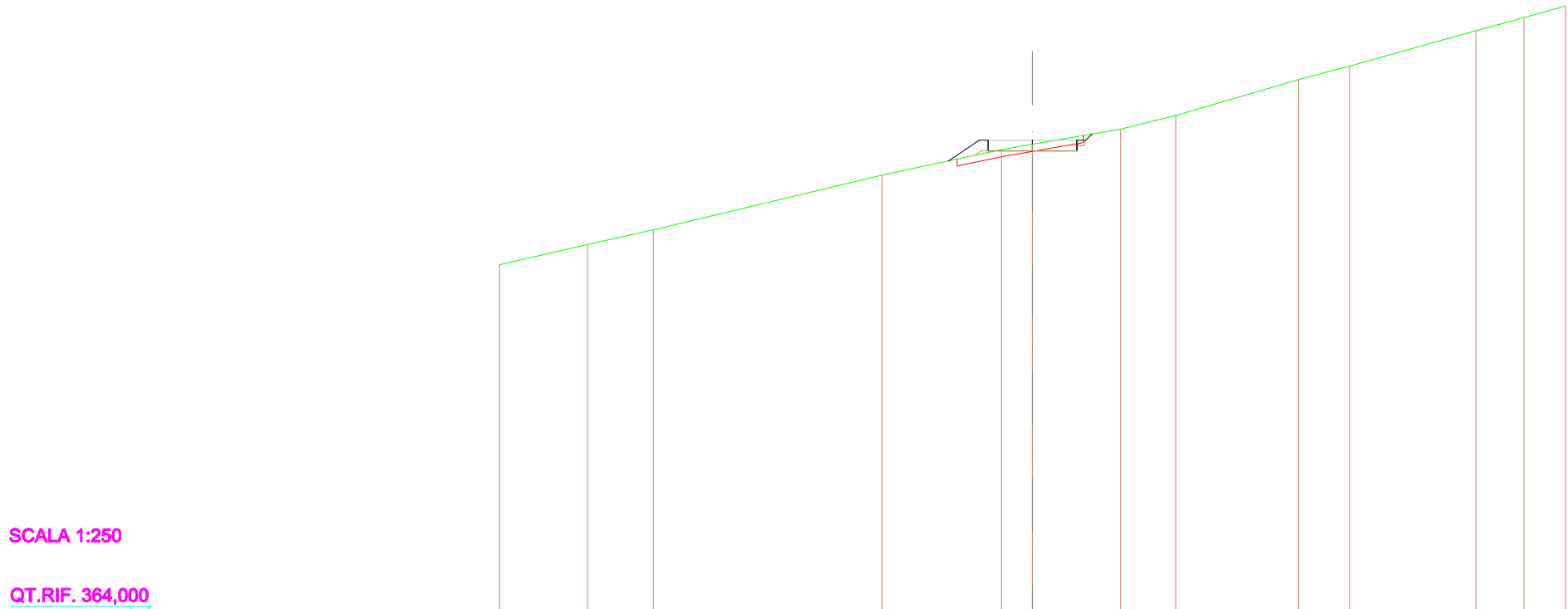
QUOTE TERRENO	382,35	383,70 383,78	384,80	386,28 386,36 386,45	389,01 389,20	389,94	391,30	393,61 393,94	394,81	396,59	397,63	
DIST.PARZIALI TERRENO		5,57	3,99	5,80	9,77	3,27	6,05	8,56	1,48	3,37	6,67	3,88
QUOTE PROGETTO					388,76 390,06 389,76 390,06	389,46 390,06	389,46 390,06	389,46 390,06 390,06 390,78				
DIST.PARZIALI PROGETTO					1,96	2,50	2,50					

SCAVI E BONIFICHE	
STERRO	0,573 m ²
SCOTICO	2,839 m ²
FOSSO	0,068 m ²
RILEVATI	
RILEVATO	1,000 m ²
TERRENO VEGETALE	1,422 m ²
SOVRASTRUTTURA STRADALE	
CASSONETTO	5,000 m

SEZIONE N.: 46
 QT. PROGETTO: 390,853
 DIST.PROG.: 675,000
 DIST.PREC.: 15,000
 DIST.SUCC.: 15,000

SCALA 1:250

QT.RIF. 364,000



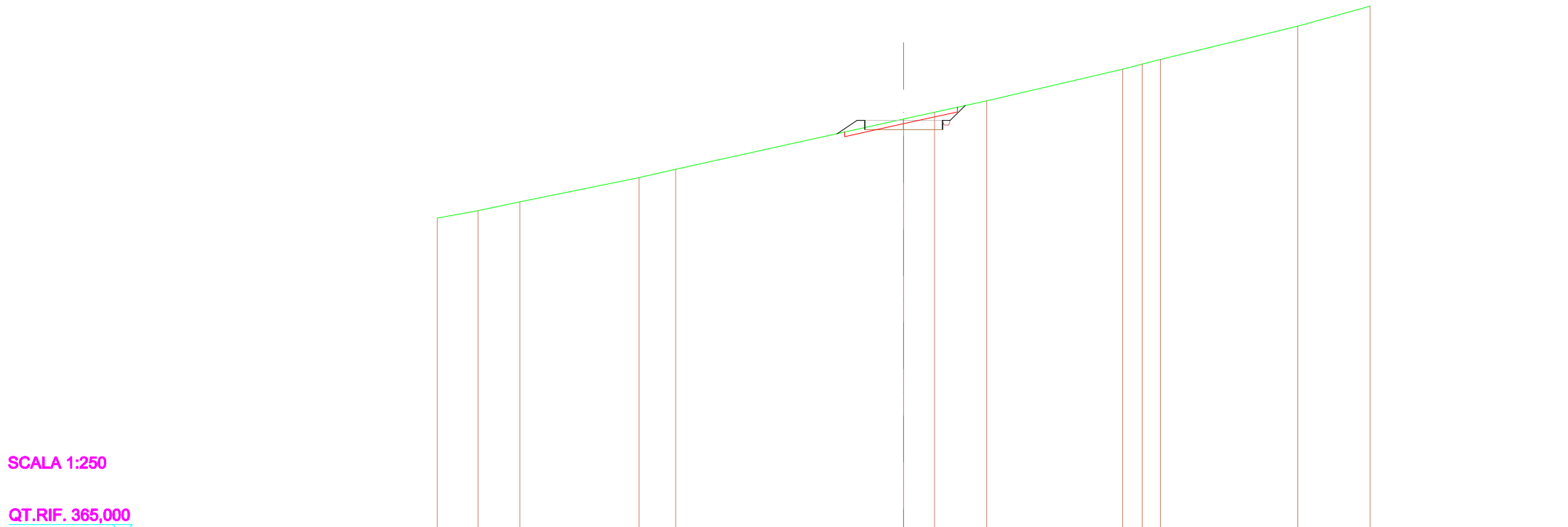
QUOTE TERRENO	383,85	384,98	385,81		388,90		390,33	390,63	391,48	392,26		394,26	395,02		397,02	397,76	398,43
DIST.PARZIALI TERRENO		4,96	3,69		12,89		6,72	1,74	4,97	3,09		6,91	2,90		7,11	2,70	2,33
QUOTE PROGETTO							389,69	390,85	390,55	390,55		390,25	390,55	390,25	390,55	390,55	391,21
DIST.PARZIALI PROGETTO							1,74	2,50	2,50								

SCAVI E BONIFICHE	
STERRO	2,428 m ²
SCOTICO	2,173 m ²
FOSSO	0,120 m ²
RILEVATI	
RILEVATO	0,060 m ²
TERRENO VEGETALE	1,012 m ²
SOVRASTRUTTURA STRADALE	
CASSONETTO	5,000 m

SEZIONE N.: 47
 QT. PROGETTO: 391,629
 DIST.PROG.: 690,000
 DIST.PREC.: 15,000
 DIST.SUCC.: 15,000

SCALA 1:250

QT.RIF. 365,000



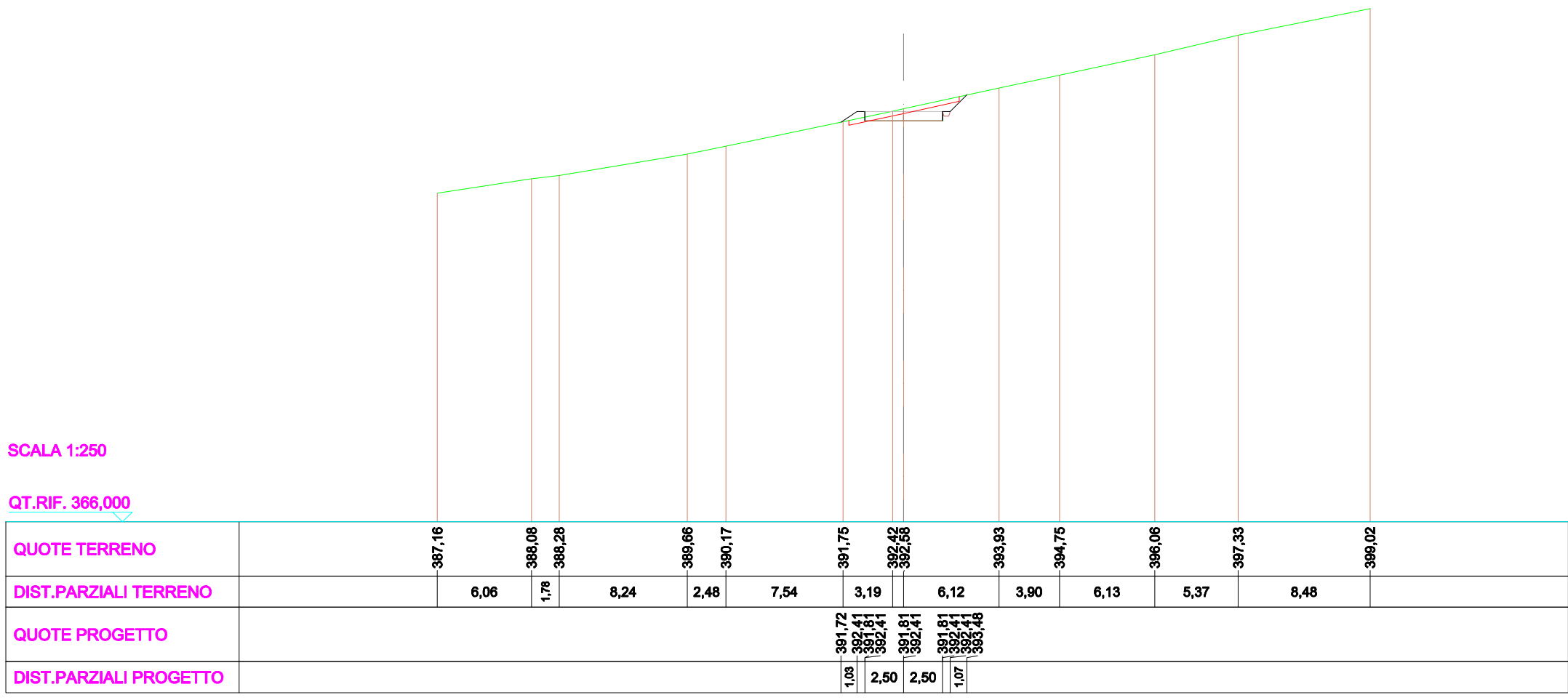
QUOTE TERRENO	385,33	385,82	386,39	387,94	388,48	391,72	392,16	392,89	394,93	395,25	395,56	397,70	398,99
DIST.PARZIALI TERRENO	2,62	2,71	7,66	2,35	14,67	1,98	3,37	8,75	1,26	1,17	8,83	4,65	
QUOTE PROGETTO						390,77	391,63	391,63	391,63	391,63	391,63	391,63	392,59
DIST.PARZIALI PROGETTO						1,26	2,50	2,50	0,86				

SCAVI E BONIFICHE	
STERRO	2,912 m ²
SCOTICO	2,131 m ²
FOSSO	0,120 m ²
RILEVATI	
RILEVATO	0,009 m ²
TERRENO VEGETALE	0,757 m ²
SOVRASTRUTTURA STRADALE	
CASSONETTO	5,000 m

SEZIONE N.: 48
 QT. PROGETTO: 392,405
 DIST.PROG.: 705,000
 DIST.PREC.: 15,000
 DIST.SUCC.: 15,000

SCALA 1:250

QT.RIF. 366,000



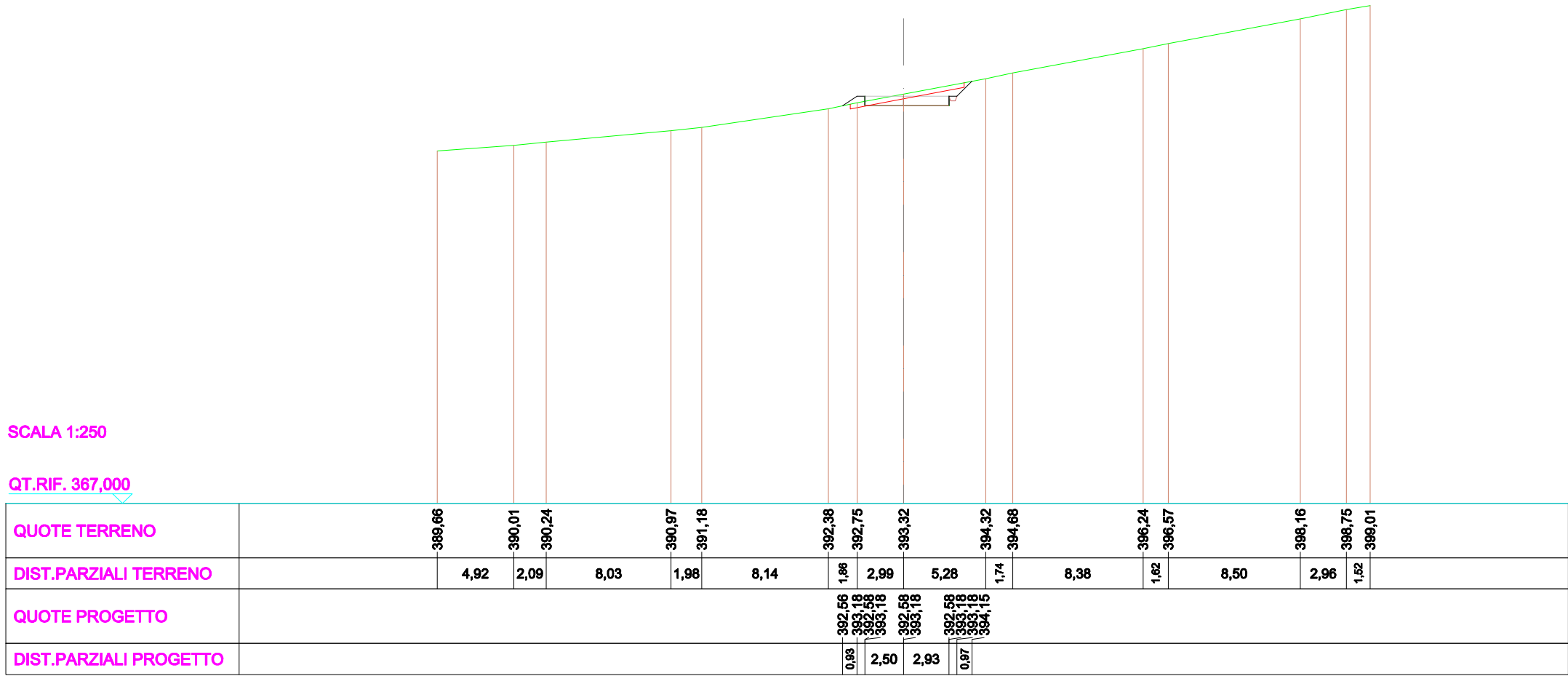
QUOTE TERRENO	387,16	388,08	388,28	389,66	390,17	391,75	392,42	392,56	393,93	394,75	396,06	397,33	399,02
DIST.PARZIALI TERRENO	6,06	1,78	8,24	2,48	7,54	3,19	6,12	3,90	6,13	5,37	8,48		
QUOTE PROGETTO						391,72	392,41	392,41	392,41	391,81	392,41	392,41	393,48
DIST.PARZIALI PROGETTO						1,08	2,50	2,50	1,07				

SCAVI E BONIFICHE	
STERRO	3,050 m ²
SCOTICO	2,196 m ²
FOSSO	0,120 m ²
RILEVATI	
RILEVATO	0,004 m ²
TERRENO VEGETALE	0,670 m ²
SOVRASTRUTTURA STRADALE	
CASSONETTO	5,426 m

SEZIONE N.: 49
 QT. PROGETTO: 393,181
 DIST.PROG.: 720,000
 DIST.PREC.: 15,000
 DIST.SUCC.: 15,000

SCALA 1:250

QT.RIF. 367,000

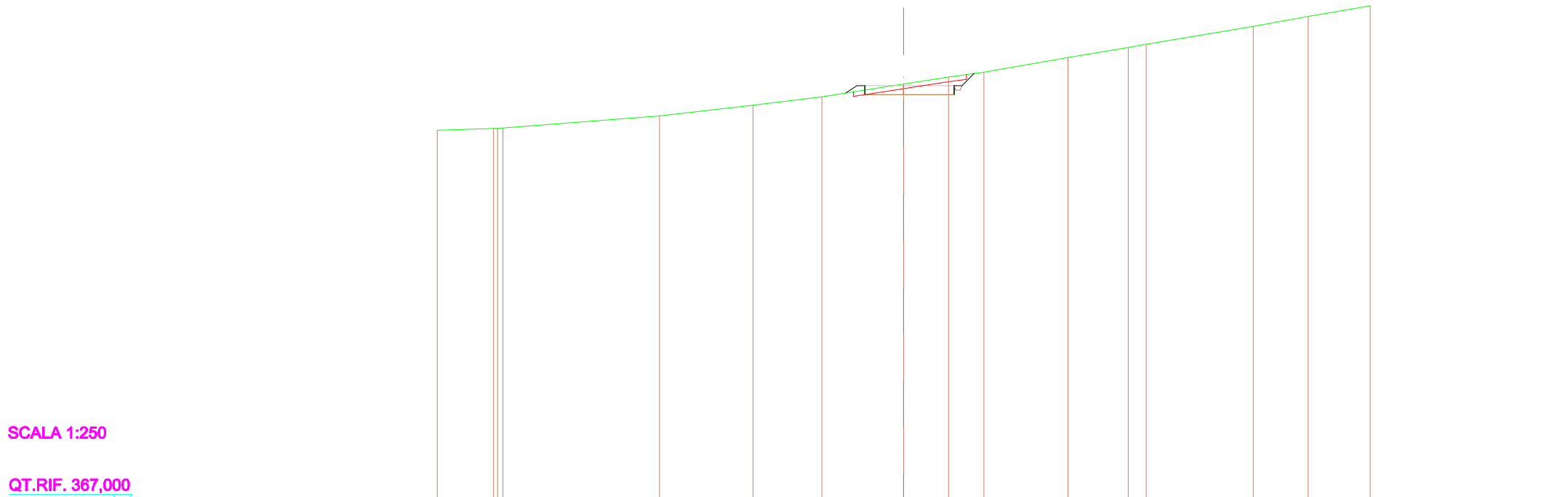


SCAVI E BONIFICHE	
STERRO	2,932 m ²
SCOTICO	2,176 m ²
FOSSO	0,120 m ²
RILEVATI	
TERRENO VEGETALE	0,520 m ²
SOVRASTRUTTURA STRADALE	
CASSONETTO	5,754 m

SEZIONE N.: 50
 QT. PROGETTO: 393,958
 DIST.PROG.: 735,000
 DIST.PREC.: 15,000
 DIST.SUCC.: 15,000

SCALA 1:250

QT.RIF. 367,000



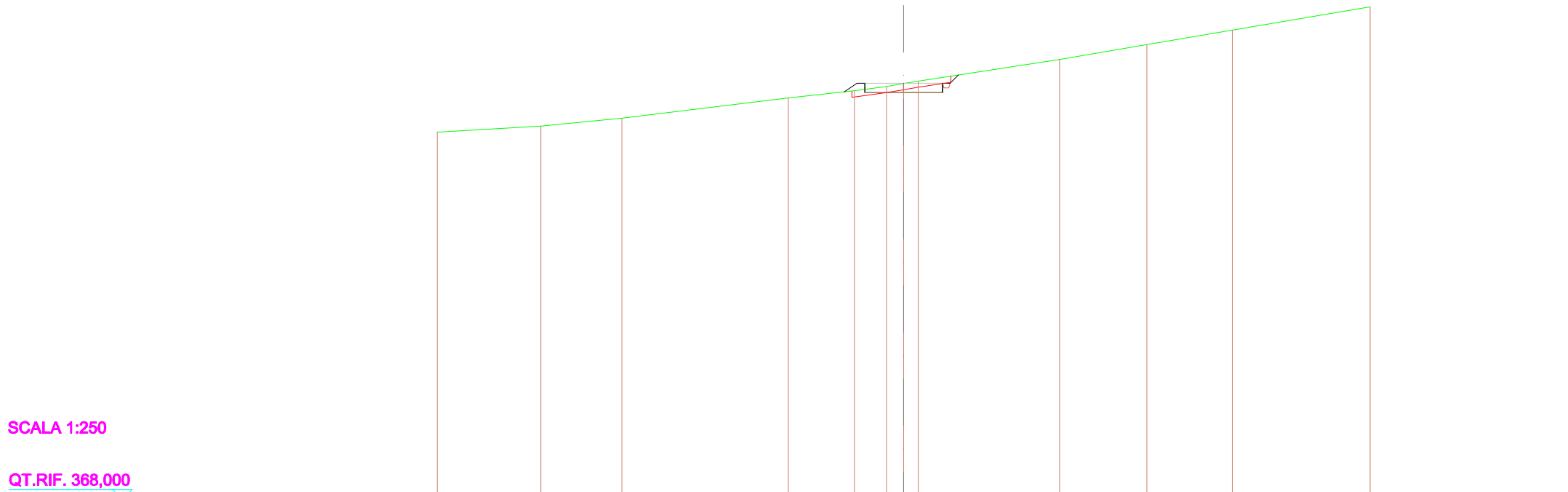
QUOTE TERRENO	391,07	391,19 391,20 391,22	392,00	392,70	393,23	394,05	394,50	394,82	395,76	396,41 396,61	397,77	398,41	399,09
DIST.PARZIALI TERRENO	3,62	10,09	6,00	4,43	5,26	2,89	2,27	5,39	3,88	1,15	6,89	3,54	3,97
QUOTE PROGETTO					393,47 393,56 393,56 393,56	393,36 393,56	393,36 393,56	393,36 393,56 394,73					
DIST.PARZIALI PROGETTO					0,73	2,50	3,25	0,77					

SCAVI E BONIFICHE	
STERRO	1,178 m ²
SCOTICO	2,548 m ²
FOSSO	0,118 m ²
RILEVATI	
RILEVATO	0,135 m ²
TERRENO VEGETALE	0,741 m ²
SOVRASTRUTTURA STRADALE	
CASSONETTO	5,000 m

SEZIONE N.: 51
 QT. PROGETTO: 394,734
 DIST.PROG.: 750,000
 DIST.PREC.: 15,000
 DIST.SUCC.: 15,000

SCALA 1:250

QT.RIF. 368,000



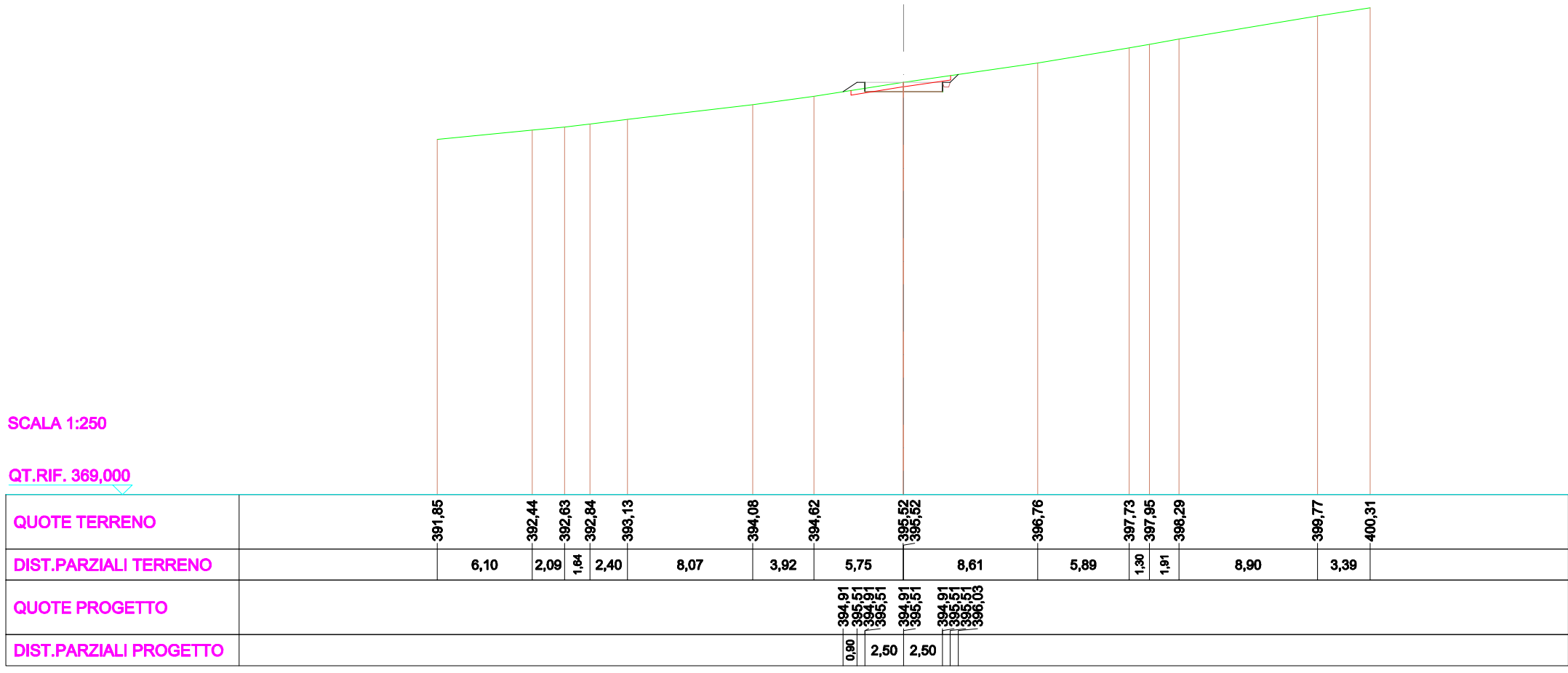
QUOTE TERRENO	391,59	391,98	392,48		393,79	394,25	394,53	394,72	394,87		396,26	397,21	398,15	399,65
DIST.PARZIALI TERRENO		6,66	5,21	10,71	4,25	2,07	1,10	0,94		9,09	5,61	5,51	8,85	
QUOTE PROGETTO						394,18	394,73	394,73	394,73	394,13	394,13	394,73	394,73	395,27
DIST.PARZIALI PROGETTO						0,88	2,50	2,50						

SCAVI E BONIFICHE	
STERRO	1,710 m ²
SCOTICO	1,924 m ²
FOSSO	0,120 m ²
RILEVATI	
RILEVATO	0,020 m ²
TERRENO VEGETALE	0,683 m ²
SOVRASTRUTTURA STRADALE	
CASSONETTO	5,000 m

SEZIONE N.: 52
 QT. PROGETTO: 395,510
 DIST.PROG.: 785,000
 DIST.PREC.: 15,000
 DIST.SUCC.: 15,000

SCALA 1:250

QT.RIF. 369,000



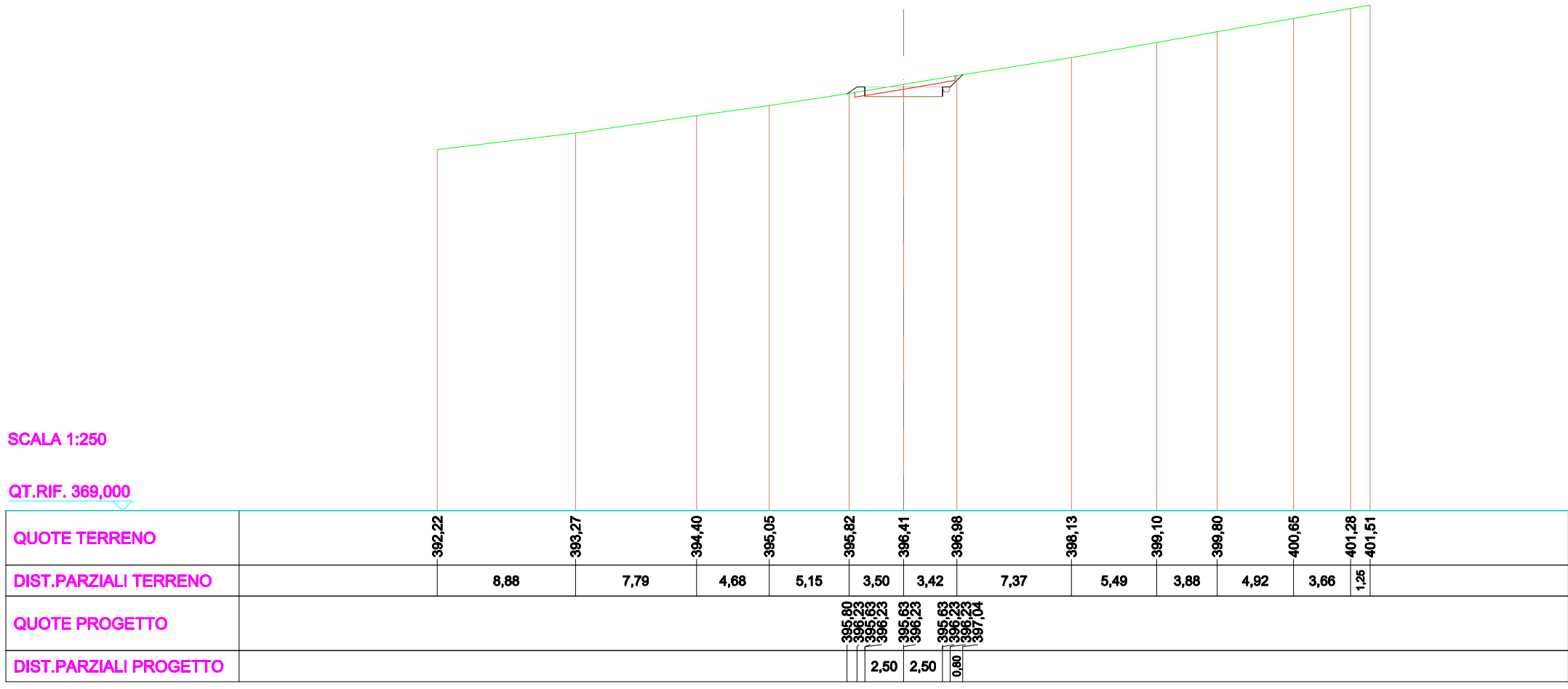
QUOTE TERRENO	391,85	392,44	392,63	392,84	393,13	394,08	394,62	395,52	395,52	396,76	397,73	397,95	398,29	399,77	400,31
DIST.PARZIALI TERRENO	6,10	2,09	1,84	2,40	8,07	3,92	5,75	8,61	5,89	1,30	1,91	8,90	3,39		
QUOTE PROGETTO								394,91	395,51	395,51	395,51	395,51	395,51	394,91	395,51
DIST.PARZIALI PROGETTO								0,90	2,50	2,50					

SCAVI E BONIFICHE	
STERRO	2,707 m ²
SCOTICO	1,937 m ²
FOSSO	0,120 m ²
RILEVATI	
TERRENO VEGETALE	0,448 m ²
SOVRASTRUTTURA STRADALE	
CASSONETTO	5,000 m

SEZIONE N.: 53
 QT. PROGETTO: 396,234
 DIST.PROG.: 780,000
 DIST.PREC.: 15,000
 DIST.SUCC.: 15,000

SCALA 1:250

QT.RIF. 369,000

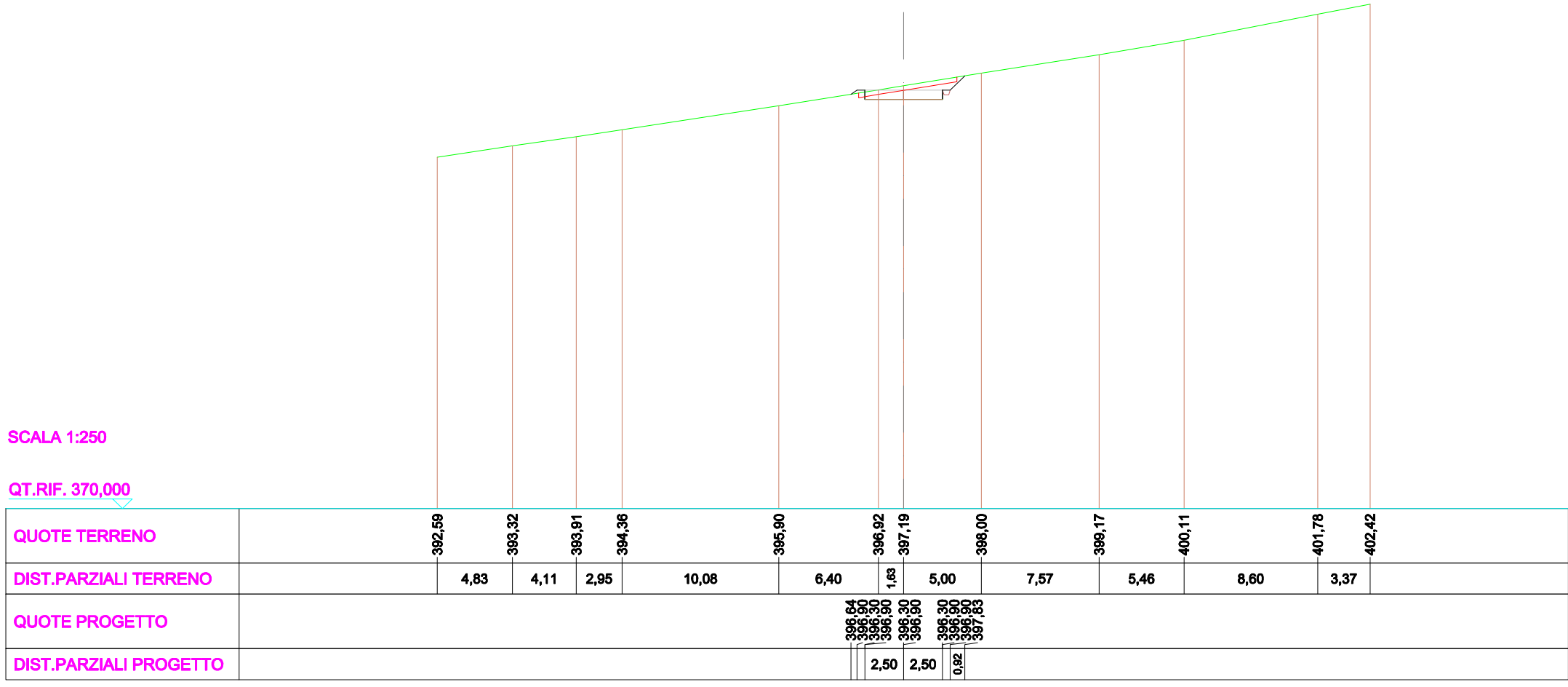


SCAVI E BONIFICHE	
STERRO	3,360 m ²
SCOTICO	1,896 m ²
FOSSO	0,120 m ²
RILEVATI	
TERRENO VEGETALE	0,241 m ²
SOVRASTRUTTURA STRADALE	
CASSONETTO	5,000 m

SEZIONE N.: 54
 QT. PROGETTO: 396,904
 DIST.PROG.: 795,000
 DIST.PREC.: 15,000
 DIST.SUCC.: 15,000

SCALA 1:250

QT.RIF. 370,000



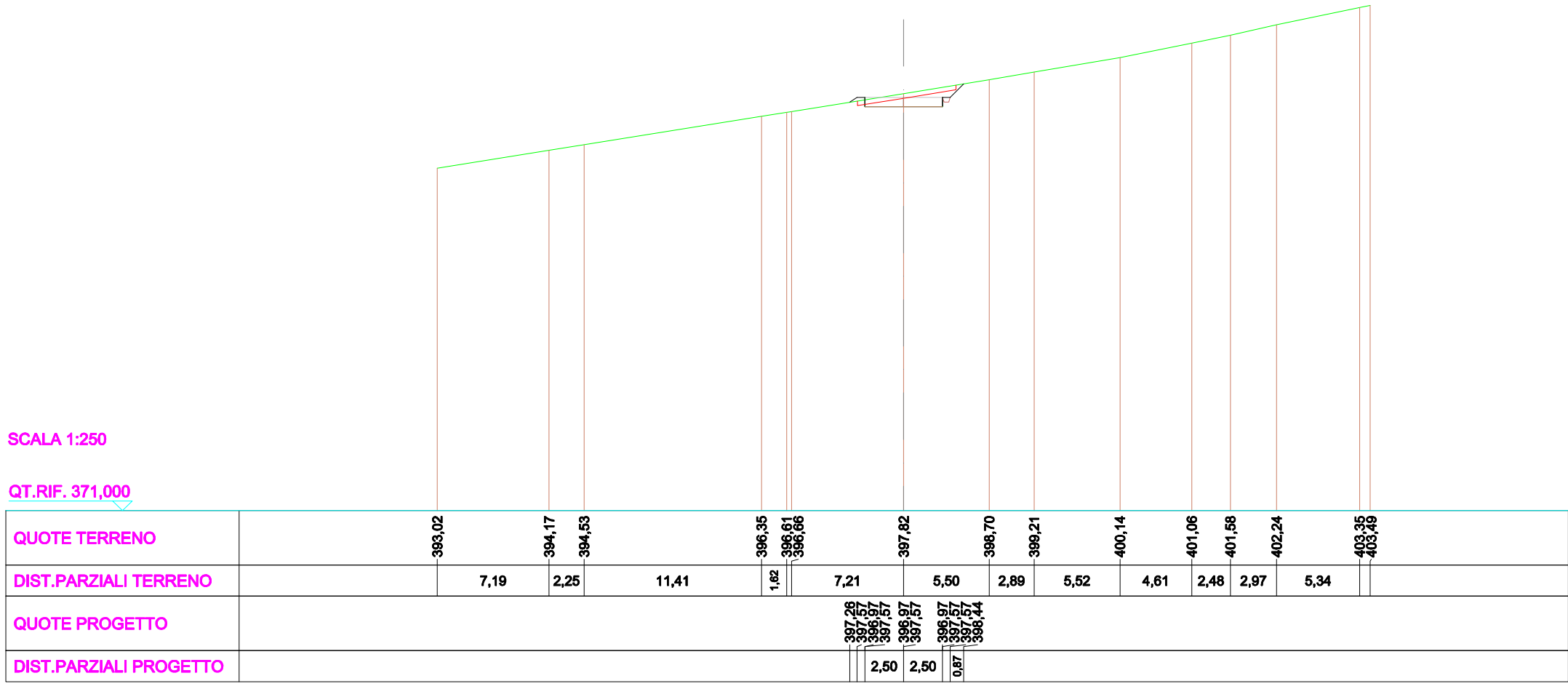
QUOTE TERRENO	392,59	393,32	393,91	394,36	395,90	396,92	397,19	398,00	399,17	400,11	401,78	402,42
DIST.PARZIALI TERRENO	4,83	4,11	2,95	10,08	6,40	1,63	5,00	7,57	5,46	8,60	3,37	
QUOTE PROGETTO						396,64	396,90	396,90	396,90	396,90	396,90	397,83
DIST.PARZIALI PROGETTO						2,50	2,50	0,82				

SCAVI E BONIFICHE	
STERRO	3,128 m ²
SCOTICO	1,899 m ²
FOSSO	0,120 m ²
RILEVATI	
TERRENO VEGETALE	0,291 m ²
SOVRASTRUTTURA STRADALE	
CASSONETTO	5,000 m

SEZIONE N.: 55
 QT. PROGETTO: 397,573
 DIST.PROG.: 810,000
 DIST.PREC.: 15,000
 DIST.SUCC.: 15,000

SCALA 1:250

QT.RIF. 371,000



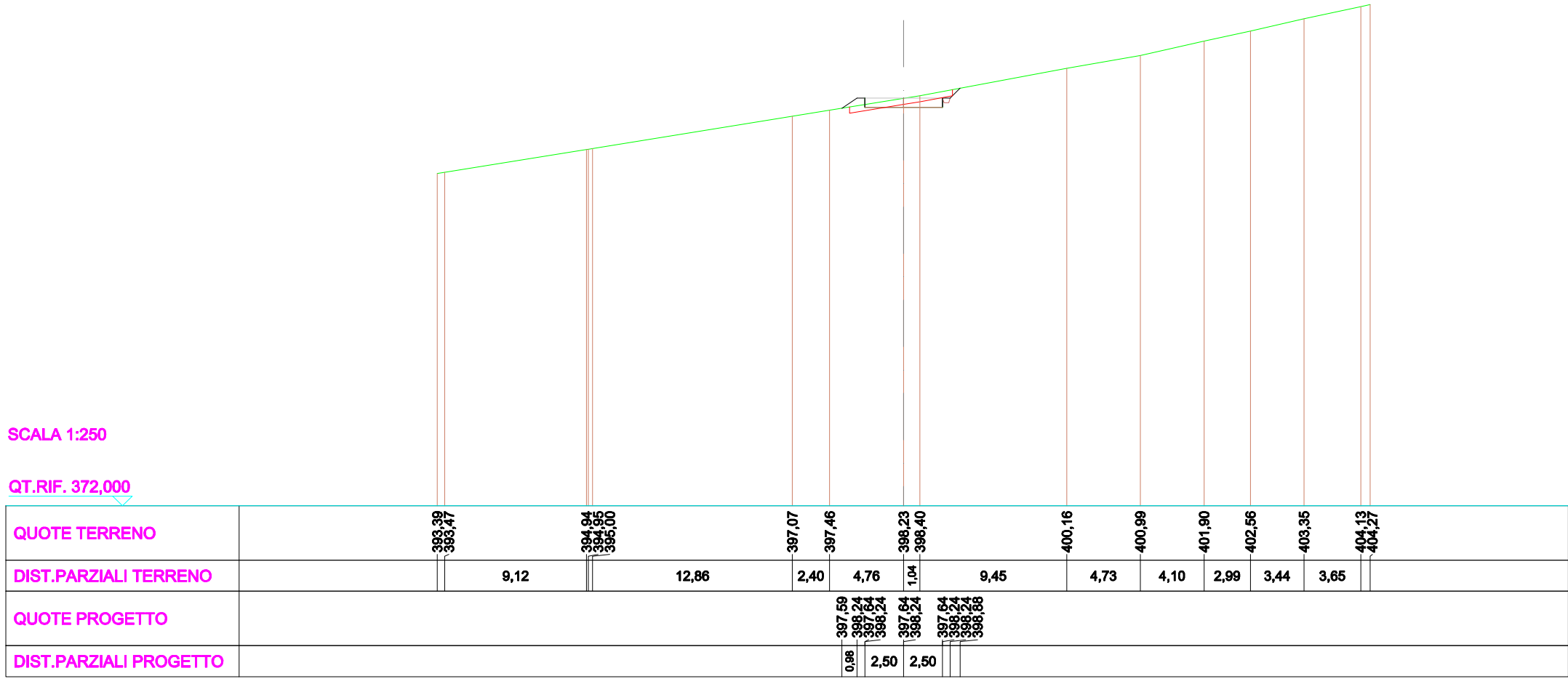
QUOTE TERRENO	393,02	394,17	394,53	396,35	396,61	396,66	397,82	398,70	399,21	400,14	401,06	401,58	402,24	403,35	403,49
DIST.PARZIALI TERRENO		7,19	2,25	11,41	1,62		7,21	5,50	2,89	5,52	4,61	2,48	2,97	5,34	
QUOTE PROGETTO							397,26	397,57	396,97	397,57	396,97	397,57	397,57	398,44	
DIST.PARZIALI PROGETTO								2,50	2,50	0,87					

SCAVI E BONIFICHE	
STERRO	1,248 m ²
SCOTICO	2,647 m ²
FOSSO	0,120 m ²
RILEVATI	
RILEVATO	0,144 m ²
TERRENO VEGETALE	0,861 m ²
SOVRASTRUTTURA STRADALE	
CASSONETTO	5,000 m

SEZIONE N.: 56
 QT. PROGETTO: 398,243
 DIST.PROG.: 825,000
 DIST.PREC.: 15,000
 DIST.SUCC.: 15,000

SCALA 1:250

QT.RIF. 372,000

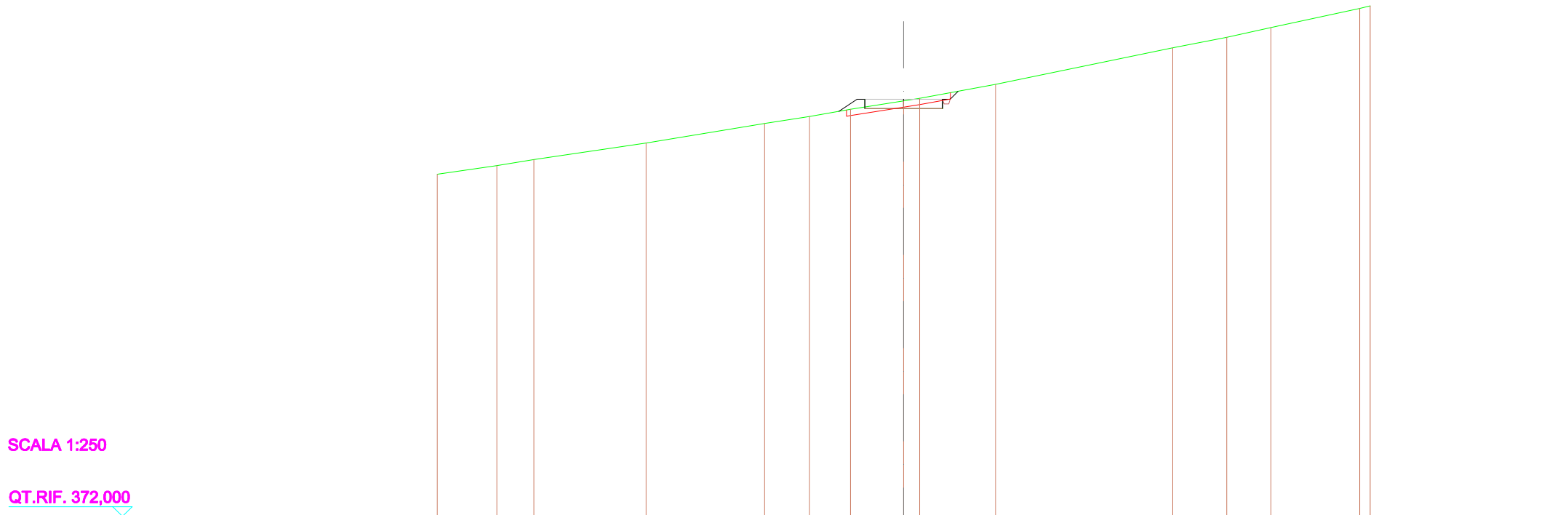


SCAVI E BONIFICHE	
STERRO	0,872 m ²
SCOTICO	2,672 m ²
FOSSO	0,104 m ²
RILEVATI	
RILEVATO	0,299 m ²
TERRENO VEGETALE	1,103 m ²
SOVRASTRUTTURA STRADALE	
CASSONETTO	5,000 m

SEZIONE N.: 57
 QT. PROGETTO: 398,830
 DIST.PROG.: 840,000
 DIST.PREC.: 15,000
 DIST.SUCC.: 15,000

SCALA 1:250

QT.RIF. 372,000



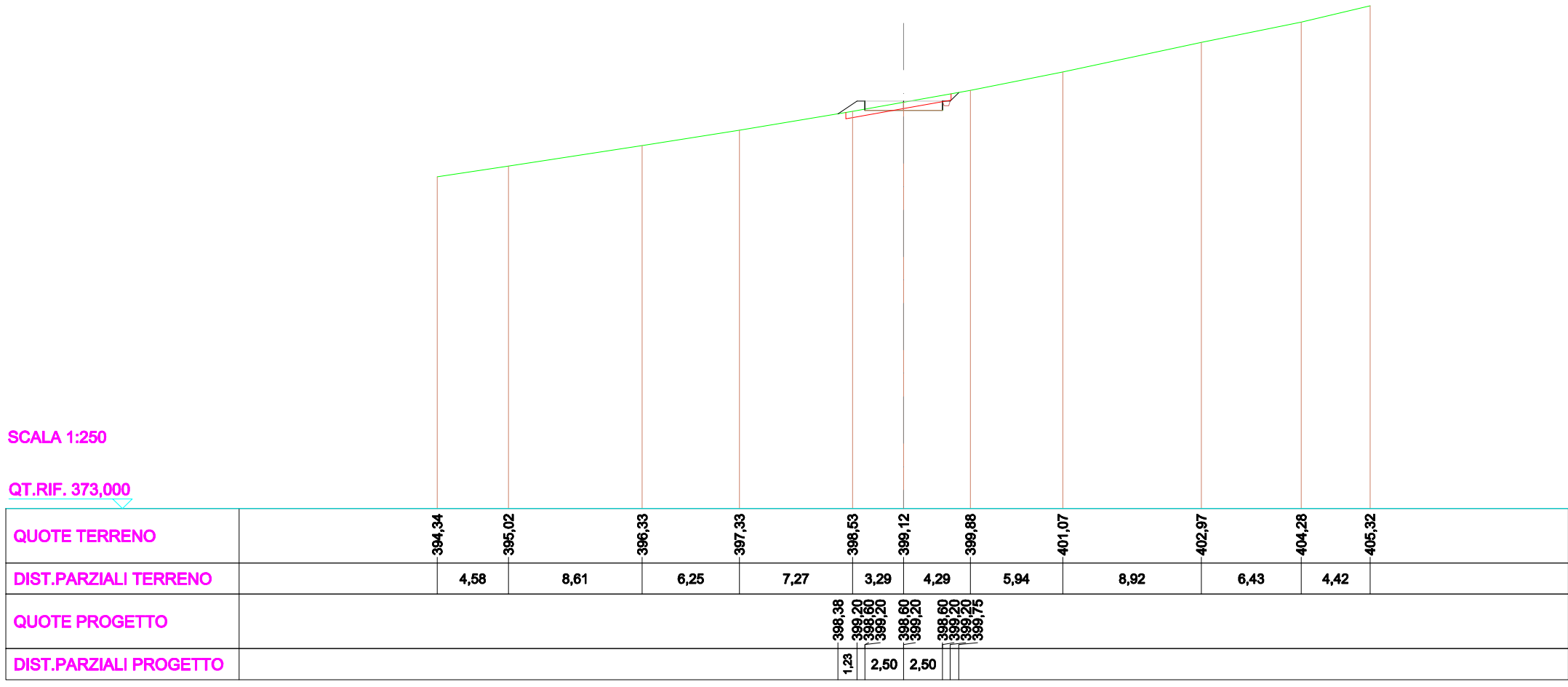
QUOTE TERRENO	394,00	394,56	394,94	396,01	397,27	397,73	398,18	398,72	398,88	399,78	402,14	402,81	403,44	404,67	404,82
DIST.PARZIALI TERRENO		3,84	2,36	7,22	7,63	2,89	2,63	3,42	1,03	4,89	11,39	3,47	2,84	5,72	
QUOTE PROGETTO							398,05	398,83	398,72	398,63	398,23	398,63	398,23	398,63	399,34
DIST.PARZIALI PROGETTO							1,17	2,50	2,50						

SCAVI E BONIFICHE	
STERRO	1,005 m ²
SCOTICO	2,711 m ²
FOSSO	0,116 m ²
RILEVATI	
RILEVATO	0,298 m ²
TERRENO VEGETALE	1,157 m ²
SOVRASTRUTTURA STRADALE	
CASSONETTO	5,000 m

SEZIONE N.: 58
 QT. PROGETTO: 399,198
 DIST.PROG.: 855,000
 DIST.PREC.: 15,000
 DIST.SUCC.: 15,000


SCALA 1:250

QT.RIF. 373,000



SCAVI E BONIFICHE	
STERRO	2,472 m ²
SCOTICO	2,035 m ²
FOSSO	0,120 m ²
RILEVATI	
RILEVATO	0,007 m ²
TERRENO VEGETALE	0,687 m ²
SOVRASTRUTTURA STRADALE	
CASSONETTO	5,000 m

SEZIONE N.: 60
 QT. PROGETTO: 399,910
 DIST.PROG.: 885,000
 DIST.PREC.: 15,000
 DIST.SUCC.: 15,000



SCALA 1:250

QT.RIF. 373,000

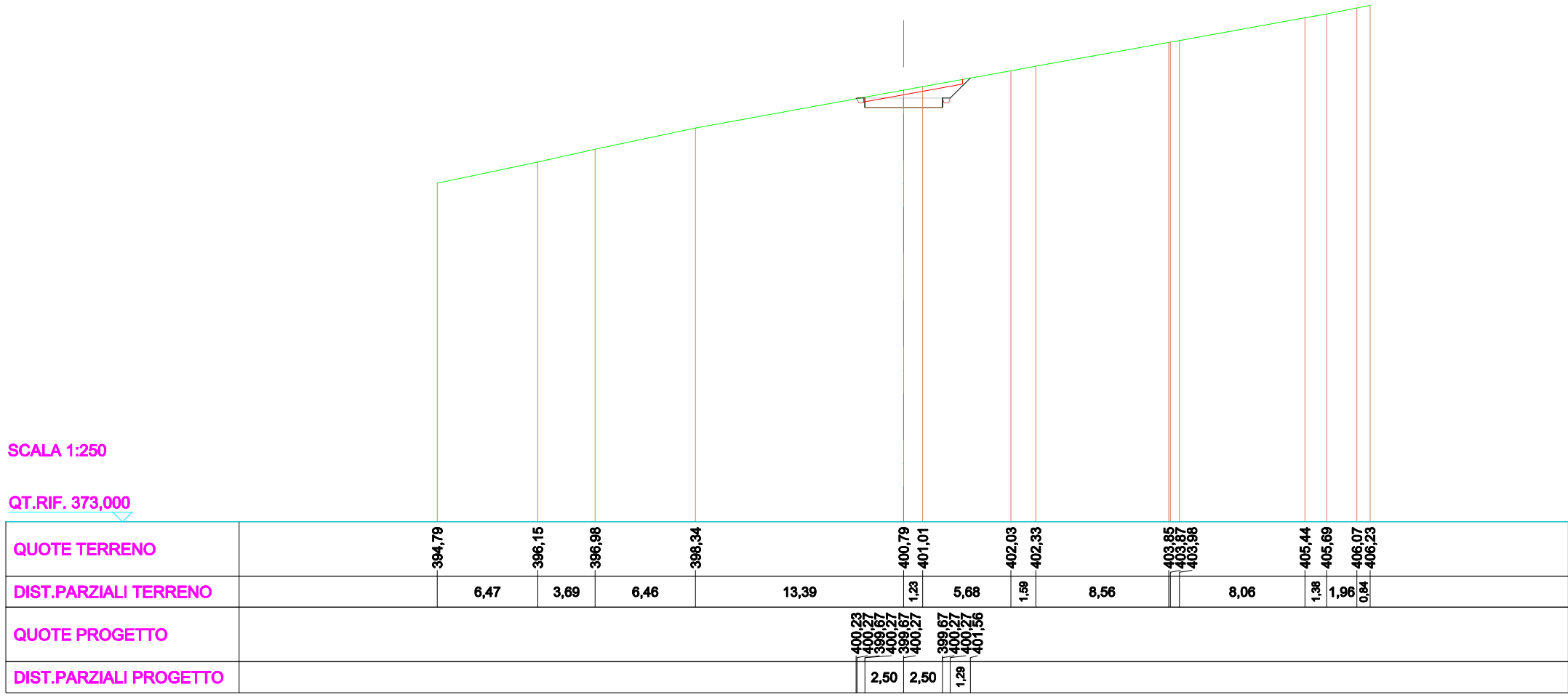
QUOTE TERRENO	394,44	394,71	395,59	397,16	398,66	399,83	400,03	400,67	401,86	402,68	403,12	404,31	404,65	404,78	405,82
DIST.PARZIALI TERRENO	1,50	4,60	8,87	7,81	6,16	1,08	3,40	6,03	4,60	2,16	5,96	1,85	5,33		
QUOTE PROGETTO						399,29	399,91	399,91	399,91	399,91	399,91	399,91	399,91	399,91	400,76
DIST.PARZIALI PROGETTO						0,88	2,50	2,50	0,85						

SCAVI E BONIFICHE	
STERRO	4,906 m ²
SCOTICO	1,905 m ²
FOSSO	0,233 m ²
RILEVATI	
TERRENO VEGETALE	0,017 m ²
SOVRASTRUTTURA STRADALE	
CASSONETTO	5,000 m

SEZIONE N.: 61
 QT. PROGETTO: 400,266
 DIST.PROG.: 900,000
 DIST.PREC.: 15,000
 DIST.SUCC.: 15,000

SCALA 1:250

QT.RIF. 373,000




QUOTE TERRENO	394,79	396,15	396,98	398,34	400,79	401,01	402,03	402,33	403,85	403,87	403,98	405,44	405,69	406,07	406,23
DIST.PARZIALI TERRENO	6,47	3,69	6,46	13,39	1,23	5,68	1,58	8,56	8,06	1,38	1,96	0,84			
QUOTE PROGETTO					400,23	400,27	399,57	400,27	400,27	400,27	401,56				
DIST.PARZIALI PROGETTO					2,50	2,50	1,29								

SCAVI E BONIFICHE	
STERRO	5,136 m ²
SCOTICO	1,888 m ²
FOSSO	0,240 m ²
RILEVATI	
TERRENO VEGETALE	0,001 m ²
SOVRASTRUTTURA STRADALE	
CASSONETTO	5,000 m

SEZIONE N.: 62
 QT. PROGETTO: 400,623
 DIST.PROG.: 915,000
 DIST.PREC.: 15,000
 DIST.SUCC.: 15,000

SCALA 1:250

QT.RIF. 373,000



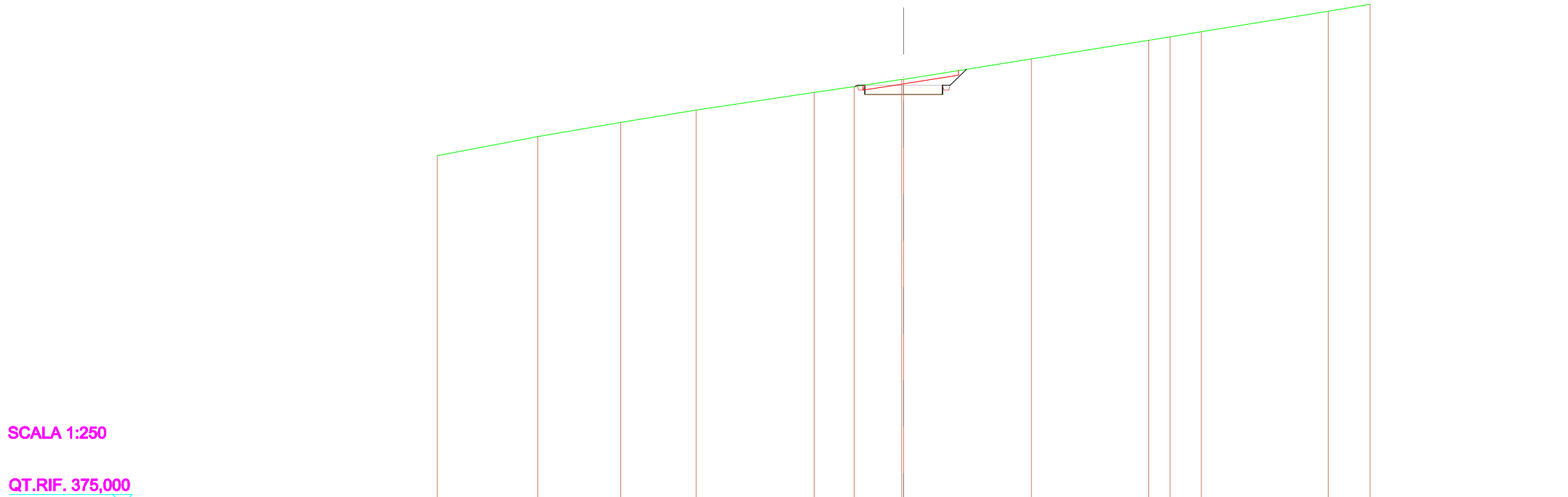
QUOTE TERRENO		395,05		396,57	396,98	397,29		399,00		400,81	401,18	401,42		402,78	403,79	404,55	405,35	406,38	406,43
DIST.PARZIALI TERRENO			7,13	1,94	1,38		8,52		8,90	2,12	1,36		8,11	5,83	4,30	4,41		5,73	
QUOTE PROGETTO										400,63	400,60	400,55	400,50	400,52	400,62	400,62	400,62	401,91	
DIST.PARZIALI PROGETTO										2,50	2,50		1,29						

SCAVI E BONIFICHE	
STERRO	4,034 m ²
SCOTICO	1,846 m ²
FOSSO	0,208 m ²
RILEVATI	
TERRENO VEGETALE	0,051 m ²
SOVRASTRUTTURA STRADALE	
CASSONETTO	5,000 m

SEZIONE N.: 64
 QT. PROGETTO: 401,969
 DIST.PROG.: 945,000
 DIST.PREC.: 15,000
 DIST.SUCC.: 15,000

SCALA 1:250

QT.RIF. 375,000



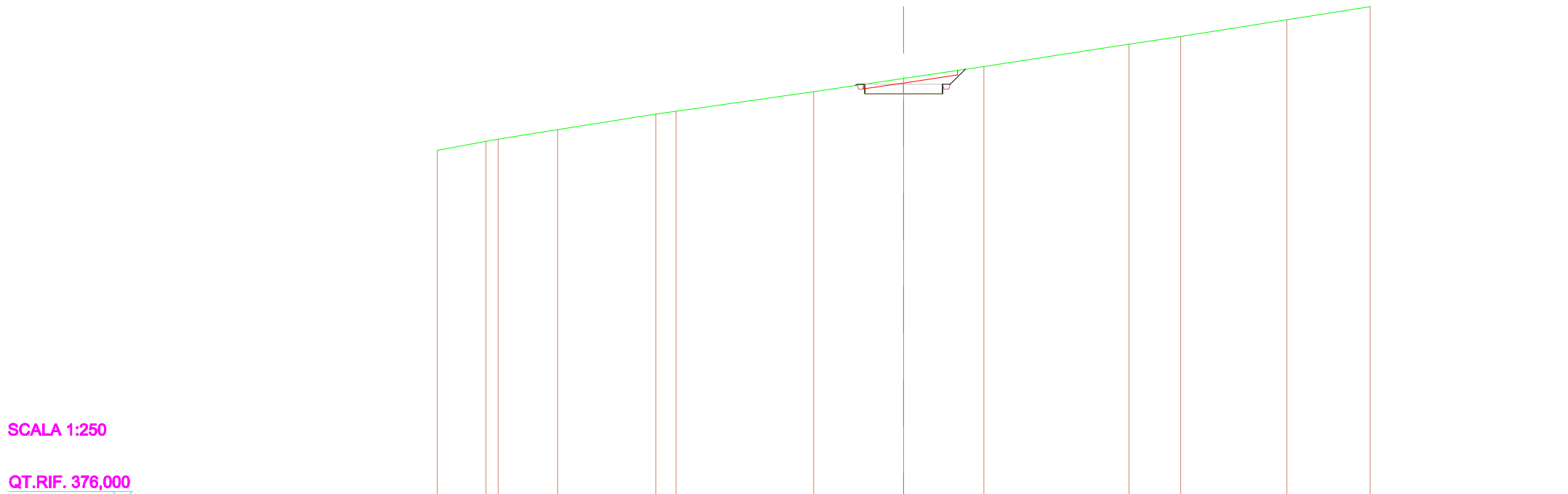
QUOTE TERRENO	397,45	398,67	399,58	400,37	401,52	401,88	402,34	402,36	403,67	404,87	405,09	405,43	406,74	407,18	
DIST.PARZIALI TERRENO		6,48	5,32	4,85	7,60	2,56	3,06	8,22	7,54	1,38	2,01	8,16	2,69		
QUOTE PROGETTO						401,89	401,97	401,97	401,97	401,97	401,97	401,97	401,97	401,97	403,00
DIST.PARZIALI PROGETTO							2,50	2,50	1,03						

SCAVI E BONIFICHE	
STERRO	3,951 m ²
SCOTICO	1,825 m ²
FOSSO	0,213 m ²
RILEVATI	
TERRENO VEGETALE	0,045 m ²
SOVRASTRUTTURA STRADALE	
CASSONETTO	5,000 m

SEZIONE N.: 65
 QT. PROGETTO: 402,803
 DIST.PROG.: 960,000
 DIST.PREC.: 15,000
 DIST.SUCC.: 15,000

SCALA 1:250

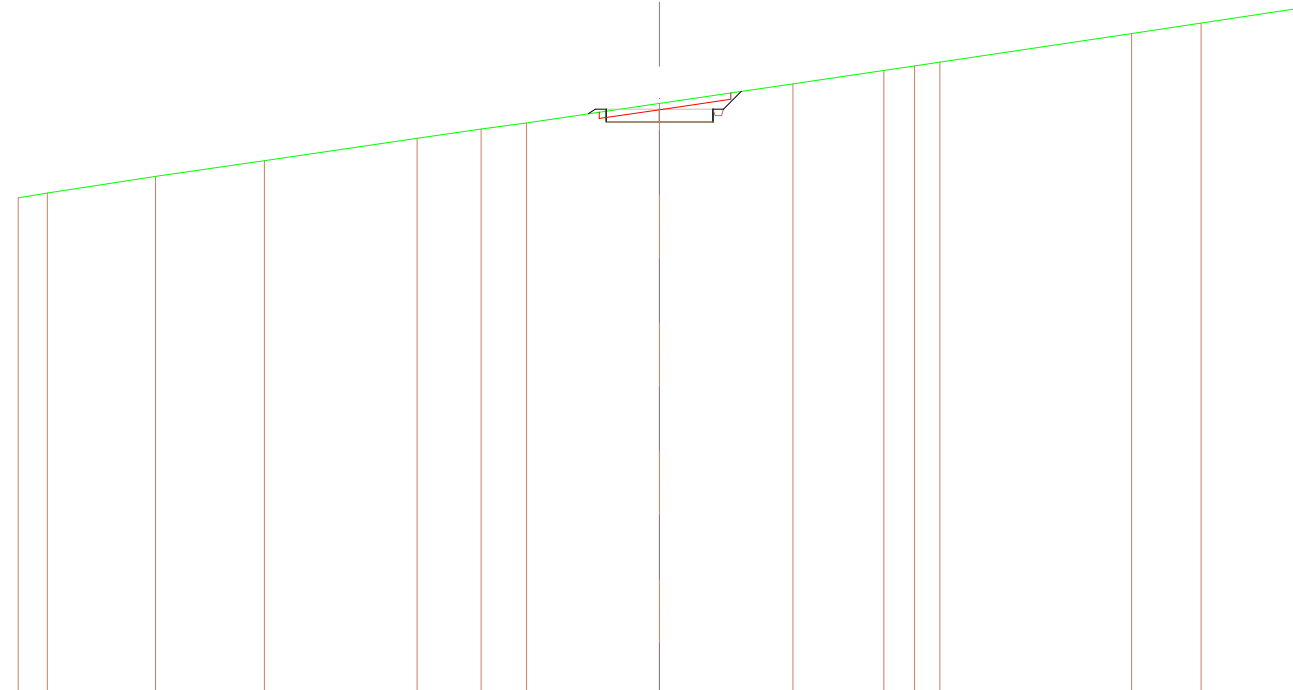
QT.RIF. 376,000



QUOTE TERRENO	398,56	399,14 399,28	399,89		400,89 401,08		402,33	403,19	403,95		405,39	405,89	406,96	407,80
DIST.PARZIALI TERRENO	3,13	0,78	3,83	6,31	1,30	8,85	5,79	5,15	9,34	3,32	6,83	5,36		
QUOTE PROGETTO							402,73 402,80 402,80 402,80 402,80 402,80	402,20 402,20 402,20 402,20	402,20 402,80 402,80 403,78					
DIST.PARZIALI PROGETTO							2,50	2,50	0,88					

SCAVI E BONIFICHE		
STERRO		3,227 m ²
SCOTICO		1,847 m ²
FOSSO		0,120 m ²
RILEVATI		
TERRENO VEGETALE		0,183 m ²
SOVRASTRUTTURA STRADALE		
CASSONETTO		5,000 m

SEZIONE N.: 66
 QT. PROGETTO: 403,637
 DIST.PROG.: 975,000
 DIST.PREC.: 15,000
 DIST.SUCC.: 15,000



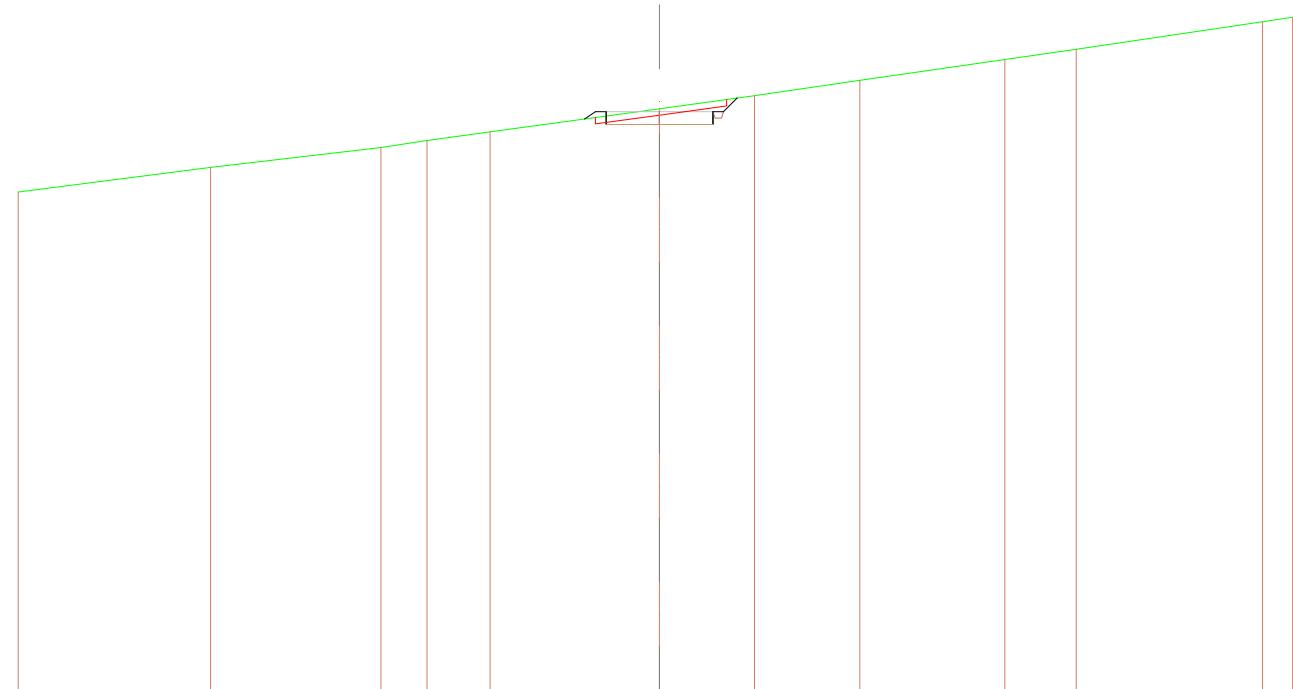
SCALA 1:250

QT.RIF. 376,000

QUOTE TERRENO	389,49	389,72	400,49	401,23	402,26	402,70	402,99	403,91	404,82	405,44	405,66	405,84	407,17	407,67	408,36
DIST.PARZIALI TERRENO	1,36	5,06	5,08	7,15	3,00	2,12	6,23	6,24	4,25	1,45	1,17	8,97	3,26	4,66	
QUOTE PROGETTO								403,42	403,64	403,64	403,64	403,64	403,64	403,64	404,47
DIST.PARZIALI PROGETTO								2,50	2,50	0,83					

SCAVI E BONIFICHE	
STERRO	2,461 m ²
SCOTICO	1,844 m ²
FOSSO	0,120 m ²
RILEVATI	
TERRENO VEGETALE	0,336 m ²
SOVRASTRUTTURA STRADALE	
CASSONETTO	5,000 m

SEZIONE N.: 67
 QT. PROGETTO: 404,471
 DIST.PROG.: 990,000
 DIST.PREC.: 15,000
 DIST.SUCC.: 14,500



SCALA 1:250

QT.RIF. 377,000

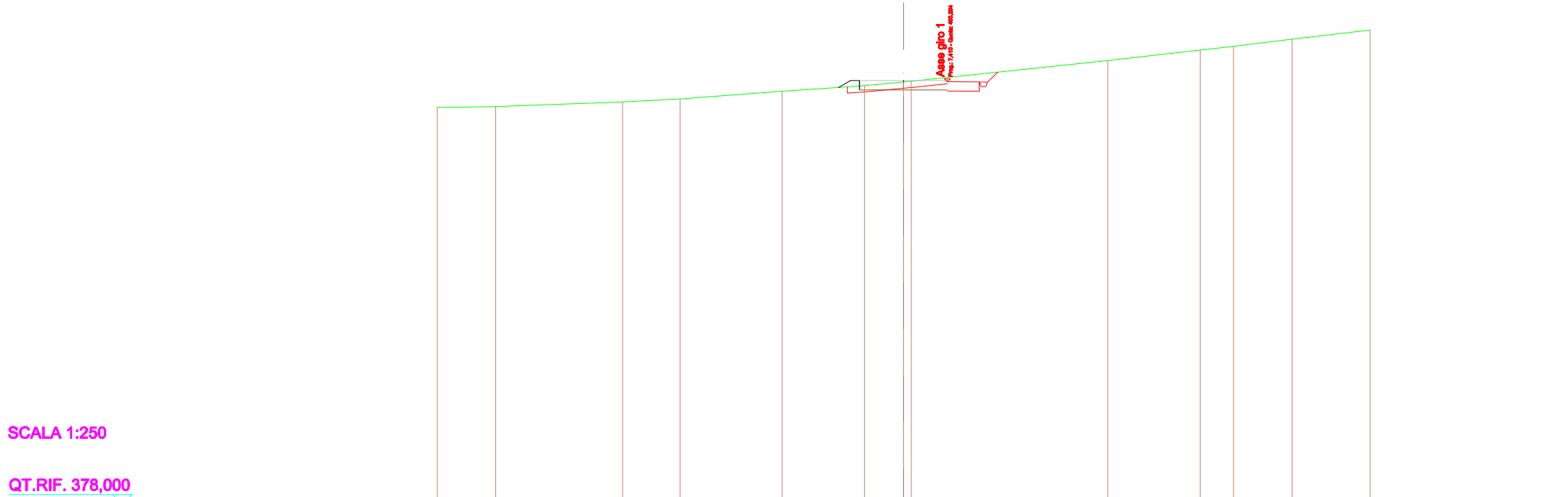
QUOTE TERRENO	400,72	401,86	402,80	403,12	403,53	404,61	405,22	405,93	406,92	407,39	408,68	408,88	408,93
DIST.PARZIALI TERRENO		8,99	7,98	2,14	2,95	7,93	4,44	4,92	6,79	3,34	8,71	1,42	
QUOTE PROGETTO						404,13	404,47	403,87	404,47	403,87	404,47	404,47	405,11
DIST.PARZIALI PROGETTO							2,50	2,50					

SCAVI E BONIFICHE	
STERRO	0,763 m ²
SCOTICO	2,574 m ²
RILEVATI	
RILEVATO	0,143 m ²
TERRENO VEGETALE	0,673 m ²
SOVRASTRUTTURA STRADALE	
CASSONETTO	5,668 m

SEZIONE N.: 68
 QT. PROGETTO: 405,277
 DIST.PROG.: 1004,500
 DIST.PREC.: 14,500
 DIST.SUCC.: 15,500

SCALA 1:250

QT.RIF. 378,000



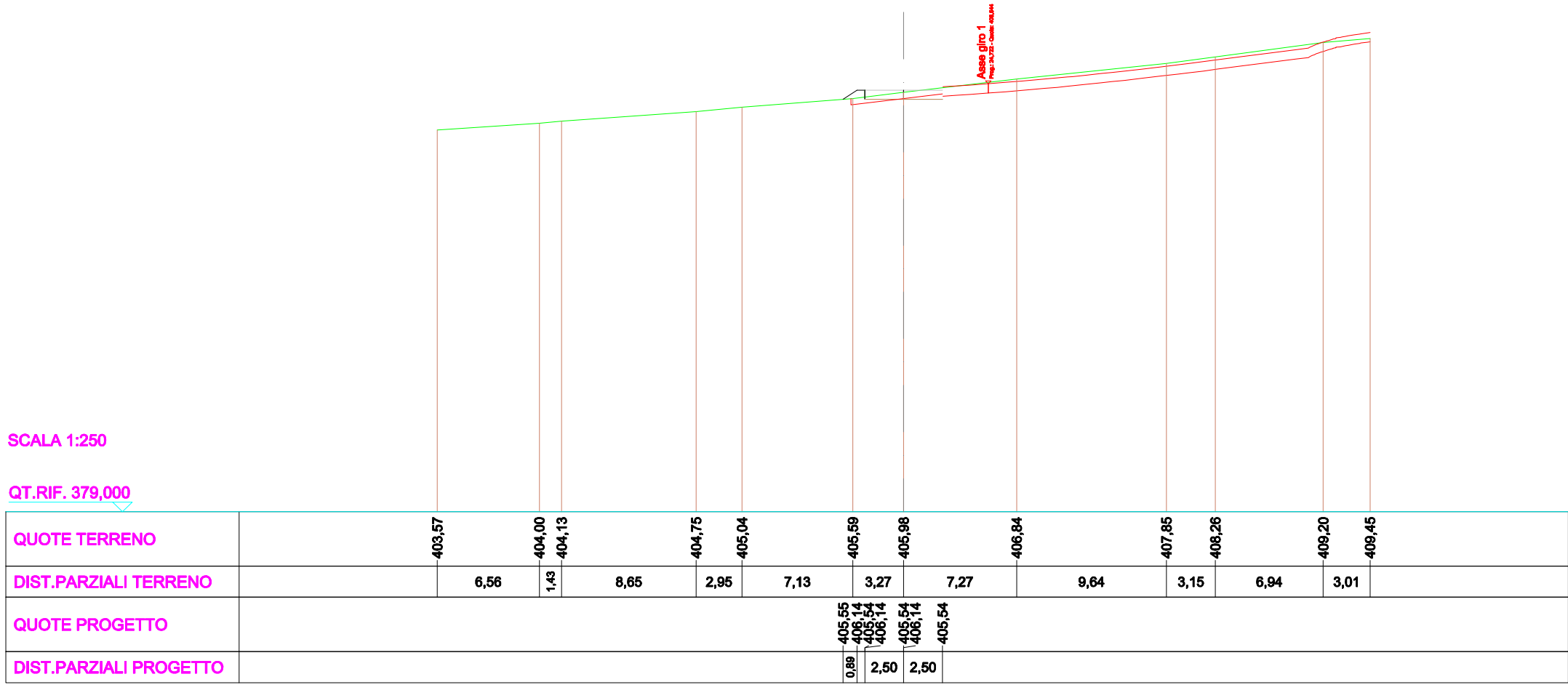
QUOTE TERRENO	403,54	403,60	403,89	404,09	404,58	404,94	405,18 405,23	406,56	407,24	407,49	407,94	408,53
DIST.PARZIALI TERRENO	3,75	8,15	3,71	6,56	5,31	2,52	12,65	5,93	2,14	3,78	5,01	
QUOTE PROGETTO						404,83 405,28 404,68 405,28	404,68 405,28	404,68				
DIST.PARZIALI PROGETTO						0,77	2,85	2,81				

SCAVI E BONIFICHE	
STERRO	0,487 m ²
SCOTICO	2,356 m ²
RILEVATI	
RILEVATO	0,271 m ²
TERRENO VEGETALE	0,829 m ²
SOVRASTRUTTURA STRADALE	
CASSONETTO	5,000 m

SEZIONE N.: 89
 QT. PROGETTO: 406,139
 DIST.PROG.: 1020,000
 DIST.PREC.: 15,500
 DIST.SUCC.: 15,000

SCALA 1:250

QT.RIF. 379,000



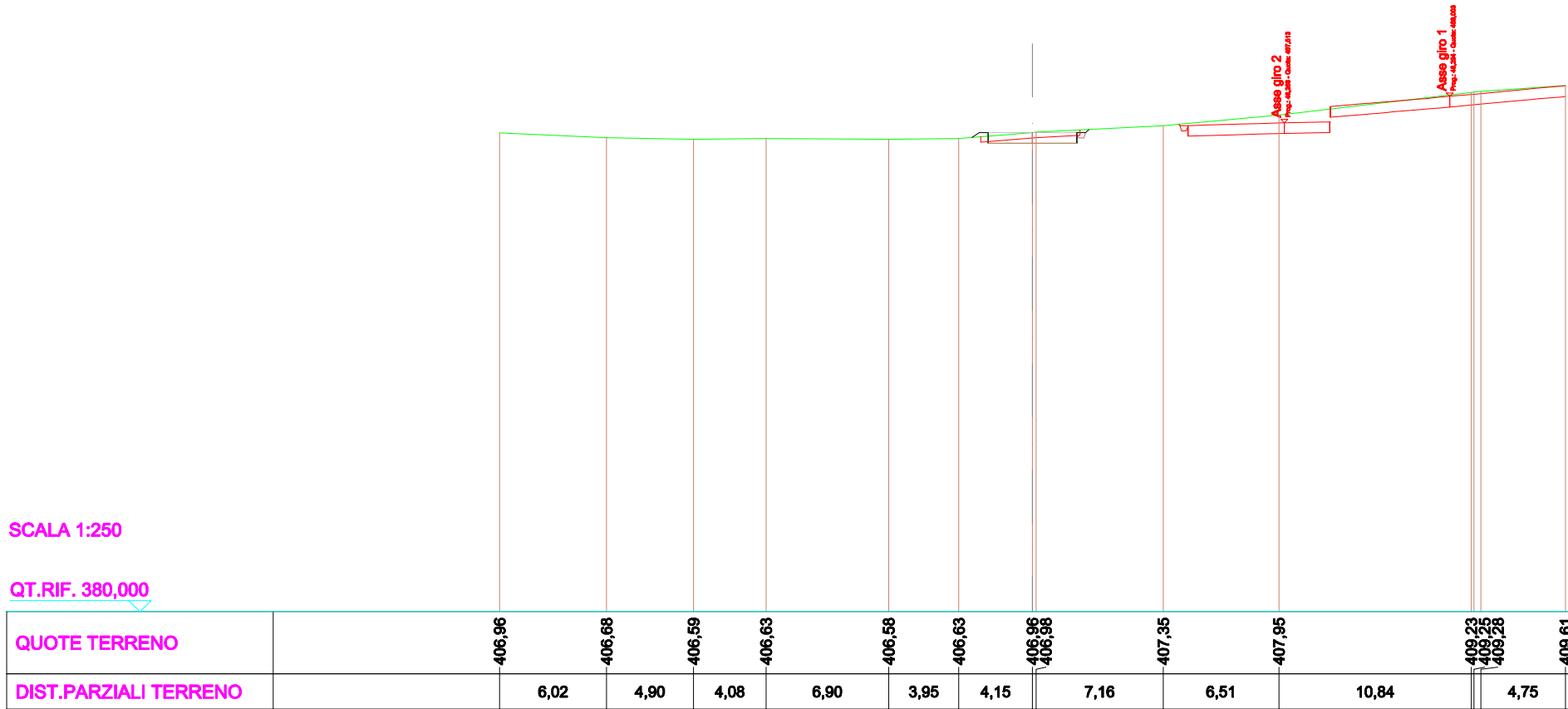
QUOTE TERRENO		403,57		404,00	404,13			404,75	405,04			405,59	405,98		406,84		407,85	408,26		409,20	409,45	
DIST.PARZIALI TERRENO			6,56	1,43		8,65	2,95	7,13		3,27	7,27		9,64	3,15	6,94	3,01						
QUOTE PROGETTO												405,55	405,74	405,74	405,54	405,54						
DIST.PARZIALI PROGETTO												0,89	2,50	2,50								

SCAVI E BONIFICHE	
STERRO	1,501 m ²
SCOTICO	1,876 m ²
FOSSO	0,097 m ²
RILEVATI	
TERRENO VEGETALE	0,312 m ²
SOVRASTRUTTURA STRADALE	
CASSONETTO	5,000 m

SEZIONE N.: 70
 QT. PROGETTO: 406,961
 DIST.PROG.: 1035,000
 DIST.PREC.: 15,000
 DIST.SUCC.: 15,000

SCALA 1:250

QT.RIF. 380,000




QUOTE TERRENO	406,96	406,68	406,59	406,63	406,58	406,63	406,96	406,98	407,35	407,95	409,23	409,25	409,28	409,61
DIST.PARZIALI TERRENO		6,02	4,90	4,08	6,90	3,95	4,15	7,16	6,51	10,84		4,75		
QUOTE PROGETTO							406,99	406,96	406,96	406,96				
DIST.PARZIALI PROGETTO							2,50	2,50						

SCAVI E BONIFICHE	
STERRO	3,502 m ²
SCOTICO	1,710 m ²
FOSSO	0,227 m ²
RILEVATI	
TERRENO VEGETALE	0,014 m ²
SOVRASTRUTTURA STRADALE	
CASSONETTO	5,000 m

SEZIONE N.: 71
 QT. PROGETTO: 407,203
 DIST.PROG.: 1050,000
 DIST.PREC.: 15,000
 DIST.SUCC.: 15,000

SCALA 1:250

QT.RIF. 380,000



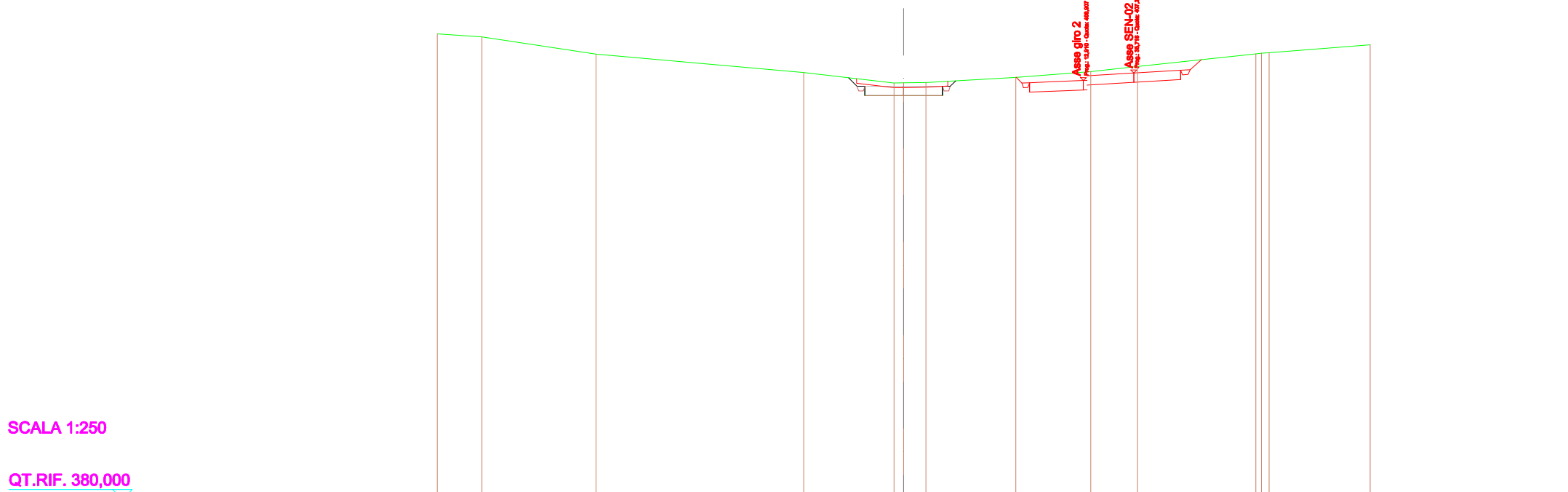
QUOTE TERRENO	408,12	408,62	408,42	407,87	407,23	407,55	407,76	407,79	407,84	408,01	408,39	408,64	409,04	409,42	409,50
DIST.PARZIALI TERRENO	4,42	2,83	6,70	8,56	7,49	5,07	1,93	0,78	1,85	5,78	2,45	5,18	5,67	1,28	
QUOTE PROGETTO						407,41	407,20	406,60	407,20	406,60	407,20	407,20	407,20	407,20	407,20
DIST.PARZIALI PROGETTO						2,50	2,50								

SCAVI E BONIFICHE	
STERRO	3,125 m ²
SCOTICO	1,766 m ²
FOSSO	0,240 m ²
SOVRASTRUTTURA STRADALE	
CASSONETTO	5,000 m

SEZIONE N.: 72
 QT. PROGETTO: 406,544
 DIST.PROG.: 1065,000
 DIST.PREC.: 15,000
 DIST.SUCC.: 15,000

SCALA 1:250


QT.RIF. 380,000



QUOTE TERRENO	409,92	409,72	408,61	407,42	406,75	406,76	406,78	407,11	407,48	407,82	408,63	408,67	408,70	409,21
DIST.PARZIALI TERRENO	2,87	7,34	13,37	5,80	1,43	5,78	4,83	3,00	7,61	6,49				
QUOTE PROGETTO					407,09	406,54	405,94	406,54	405,94	406,54	406,54	406,54	406,54	406,59
DIST.PARZIALI PROGETTO					2,50	2,50								

SCAVI E BONIFICHE	
STERRO	0,662 m ²
SCOTICO	2,876 m ²
FOSSO	0,112 m ²
RILEVATI	
RILEVATO	1,556 m ²
TERRENO VEGETALE	1,273 m ²
SOVRASTRUTTURA STRADALE	
CASSONETTO	5,000 m

SEZIONE N.: 75
 QT. PROGETTO: 399,739
 DIST.PROG.: 1110,000
 DIST.PREC.: 15,000
 DIST.SUCC.: 15,000



SCALA 1:250

QT.RIF. 375,000

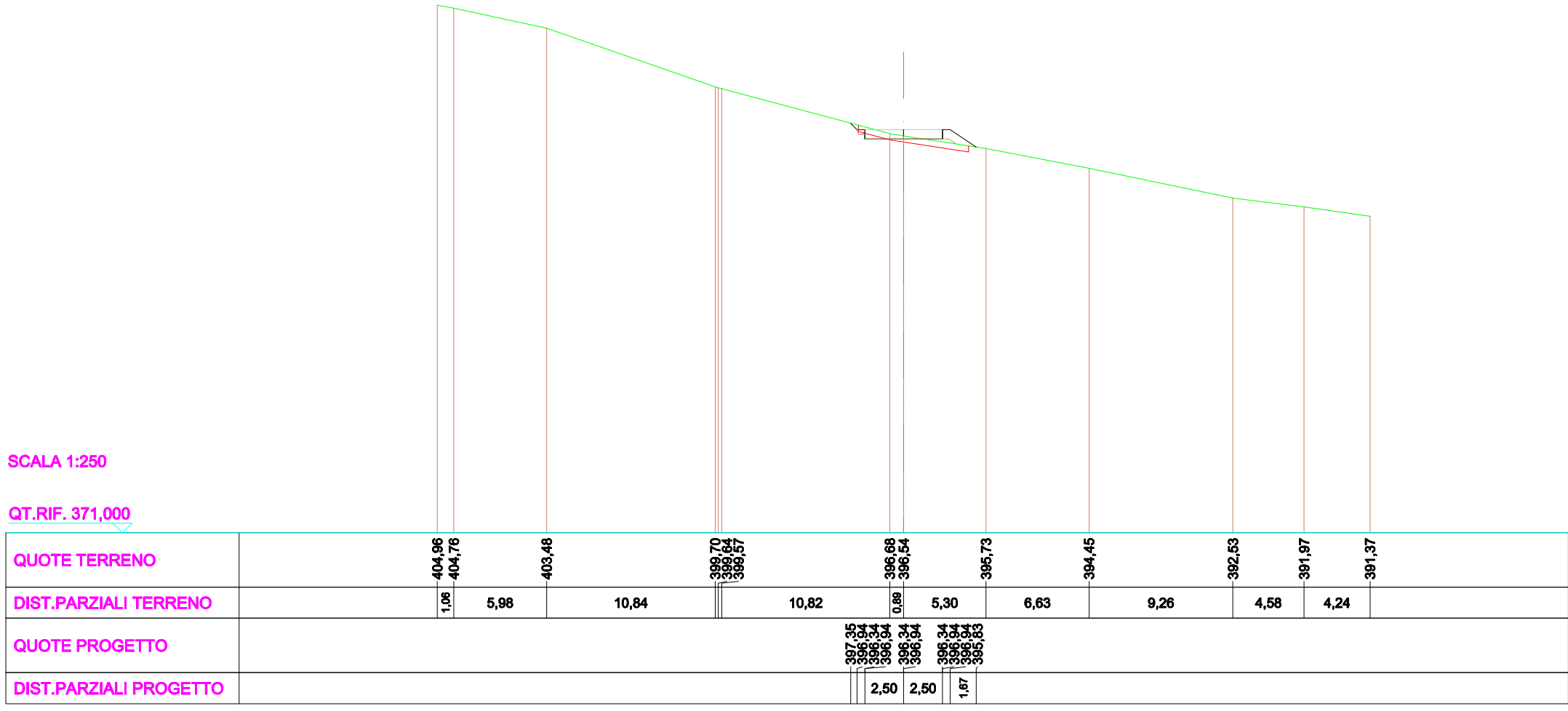
QUOTE TERRENO	408,30 408,26 408,19 407,87		403,87	402,28	400,20	399,43	399,03	398,19	397,67	397,68	397,23	397,08 396,98	396,82
DIST.PARZIALI TERRENO	0,79	10,09	4,58	10,66	3,00	1,56	6,88	5,96	2,38	5,54	2,08	0,88	4,71
QUOTE PROGETTO					400,21 399,74 399,14 399,74	399,14 399,74	399,14 399,74	399,14 399,74					
DIST.PARZIALI PROGETTO					2,50	2,50	1,62						

SCAVI E BONIFICHE	
STERRO	0,338 m ²
SCOTICO	2,832 m ²
FOSSO	0,056 m ²
RILEVATI	
RILEVATO	1,599 m ²
TERRENO VEGETALE	1,378 m ²
SOVRASTRUTTURA STRADALE	
CASSONETTO	5,000 m

SEZIONE N.: 76
 QT. PROGETTO: 396,944
 DIST.PROG.: 1125,000
 DIST.PREC.: 15,000
 DIST.SUCC.: 15,000

SCALA 1:250

QT.RIF. 371,000




SCAVI E BONIFICHE	
STERRO	1,858 m ²
SCOTICO	3,662 m ²
FOSSO	0,120 m ²
RILEVATI	
RILEVATO	1,639 m ²
TERRENO VEGETALE	2,212 m ²
SOVRASTRUTTURA STRADALE	
CASSONETTO	5,000 m

SEZIONE N.: 77
 QT. PROGETTO: 394,158
 DIST.PROG.: 1140,000
 DIST.PREC.: 15,000
 DIST.SUCC.: 15,000

SCALA 1:250

QT.RIF. 367,000



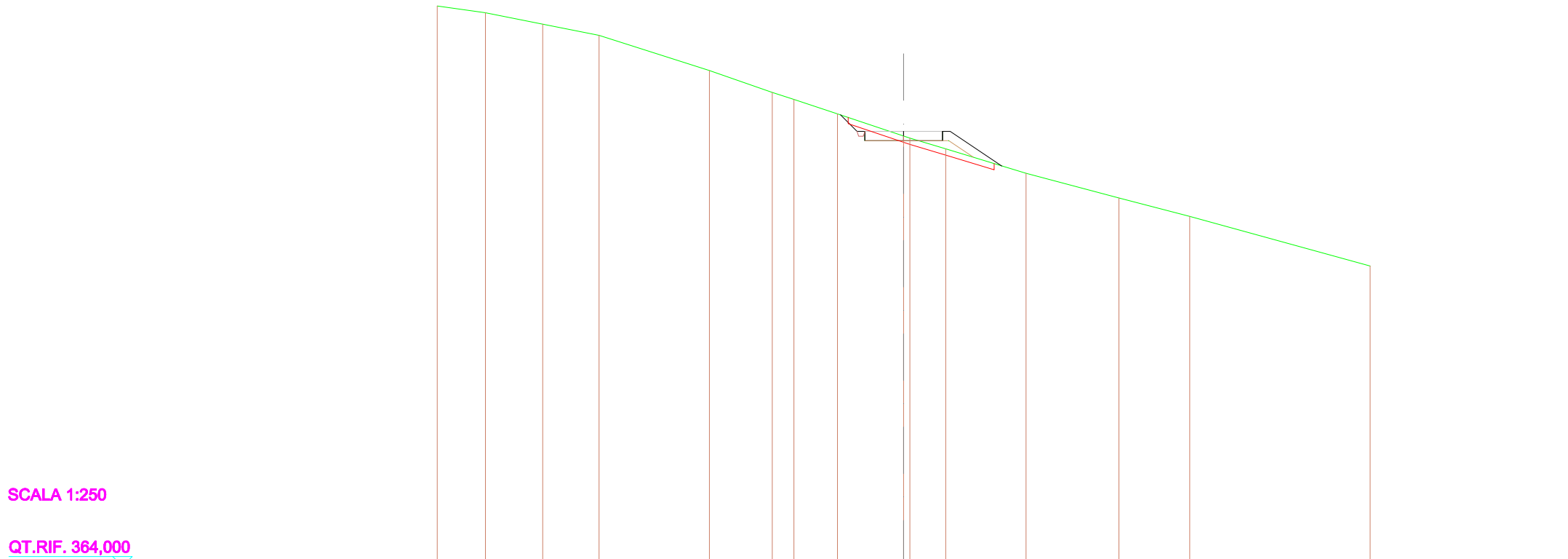
QUOTE TERRENO	402,36	402,10		400,04	399,66	399,28	398,25		395,48	394,74	394,11	392,95	392,32	392,03		387,32	386,67	386,44
DIST.PARZIALI TERRENO	1,33		9,60	2,18	1,07	3,15		8,00	2,72	1,96	3,58	1,93	0,95		19,77	2,52	1,25	
QUOTE PROGETTO									395,35	394,16	393,56	394,16	393,56	394,16	392,18			
DIST.PARZIALI PROGETTO									1,19	2,50	2,50		2,96					

SCAVI E BONIFICHE	
STERRO	1,096 m ²
SCOTICO	3,756 m ²
FOSSO	0,120 m ²
RILEVATI	
RILEVATO	2,664 m ²
TERRENO VEGETALE	2,446 m ²
SOVRASTRUTTURA STRADALE	
CASSONETTO	5,000 m

SEZIONE N.: 78
 QT. PROGETTO: 391,943
 DIST.PROG.: 1155,000
 DIST.PREC.: 15,000
 DIST.SUCC.: 15,000

SCALA 1:250

QT.RIF. 364,000



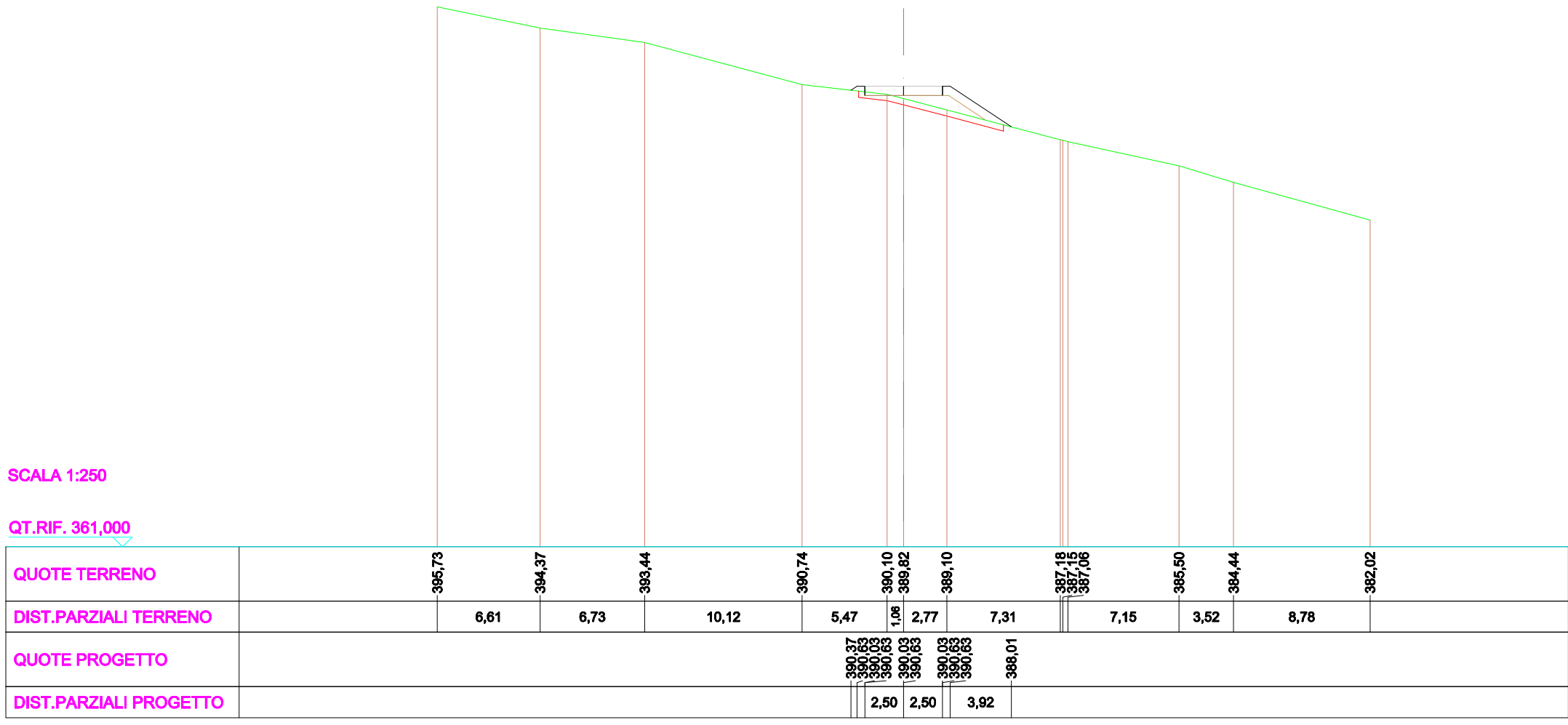
QUOTE TERRENO	400,02	399,57	398,84	398,12		395,87	394,46	394,01	393,07	391,65	391,52	390,83	389,25	387,66	386,48	383,29
DIST.PARZIALI TERRENO		3,09	3,69	3,63	7,09	4,06	1,38	2,81	4,26	2,29	5,18	5,97	4,55	11,60		
QUOTE PROGETTO									393,01	391,94	391,94	391,94	391,94	391,94	391,94	389,73
DIST.PARZIALI PROGETTO									1,07	2,50	2,50	3,32				

SCAVI E BONIFICHE	
SCOTICO	3,722 m ²
RILEVATI	
RILEVATO	5,777 m ²
TERRENO VEGETALE	3,204 m ²
SOVRASTRUTTURA STRADALE	
CASSONETTO	5,000 m

SEZIONE N.: 79
 QT. PROGETTO: 390,629
 DIST.PROG.: 1170,000
 DIST.PREC.: 15,000
 DIST.SUCC.: 15,000

SCALA 1:250

QT.RIF. 361,000



SCAVI E BONIFICHE	
SCOTICO	2,434 m ²
RILEVATI	
RILEVATO	0,802 m ²
TERRENO VEGETALE	1,000 m ²
SOVRASTRUTTURA STRADALE	
CASSONETTO	5,000 m

SEZIONE N.: 81
 QT. PROGETTO: 389,839
 DIST.PROG.: 1200,000
 DIST.PREC.: 15,000
 DIST.SUCC.: 15,000

SCALA 1:250

QT.RIF. 360,000

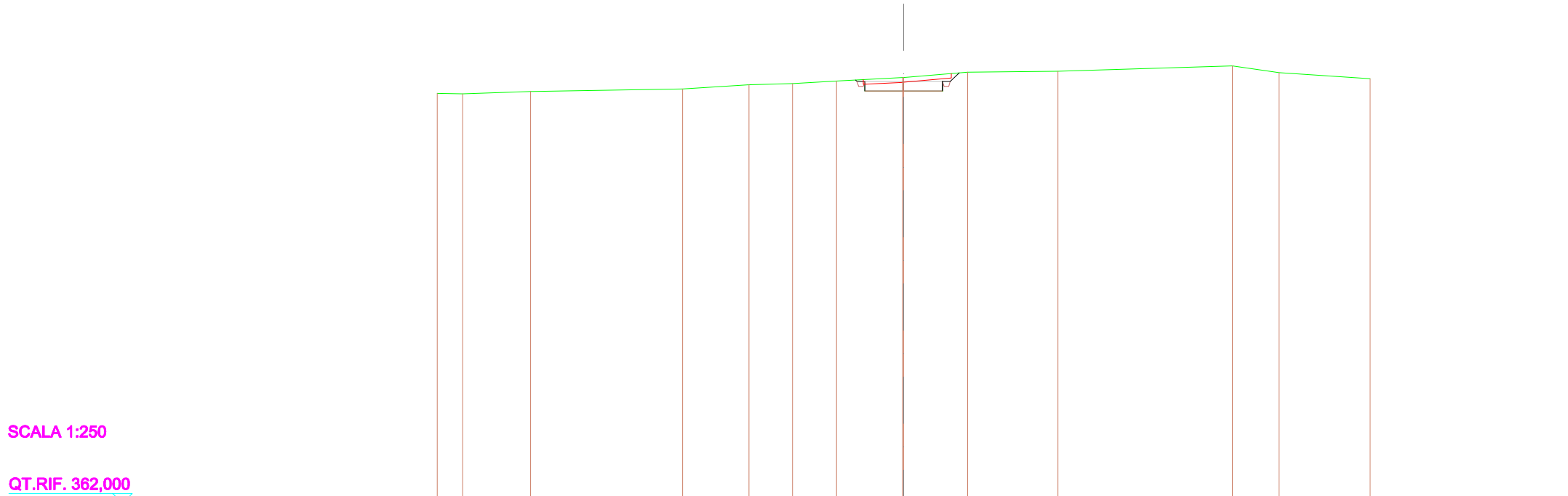
QUOTE TERRENO	389,44	389,39	389,58	389,65	389,88	389,68	389,56	389,48	389,25	389,10	389,15	388,20	387,13	386,61
DIST.PARZIALI TERRENO	1,98	6,97	7,37	4,91	3,19	2,24	3,34	9,43	4,46	1,90	6,38	5,90	1,93	
QUOTE PROGETTO							389,56	389,64	389,74	389,84	389,94			
DIST.PARZIALI PROGETTO							2,50	2,50						

SCAVI E BONIFICHE	
STERRO	3,158 m ²
SCOTICO	1,697 m ²
FOSSO	0,229 m ²
RILEVATI	
TERRENO VEGETALE	0,017 m ²
SOVRASTRUTTURA STRADALE	
CASSONETTO	5,000 m

SEZIONE N.: 82
 QT. PROGETTO: 389,121
 DIST.PROG.: 1215,000
 DIST.PREC.: 15,000
 DIST.SUCC.: 15,000

SCALA 1:250

QT.RIF. 362,000



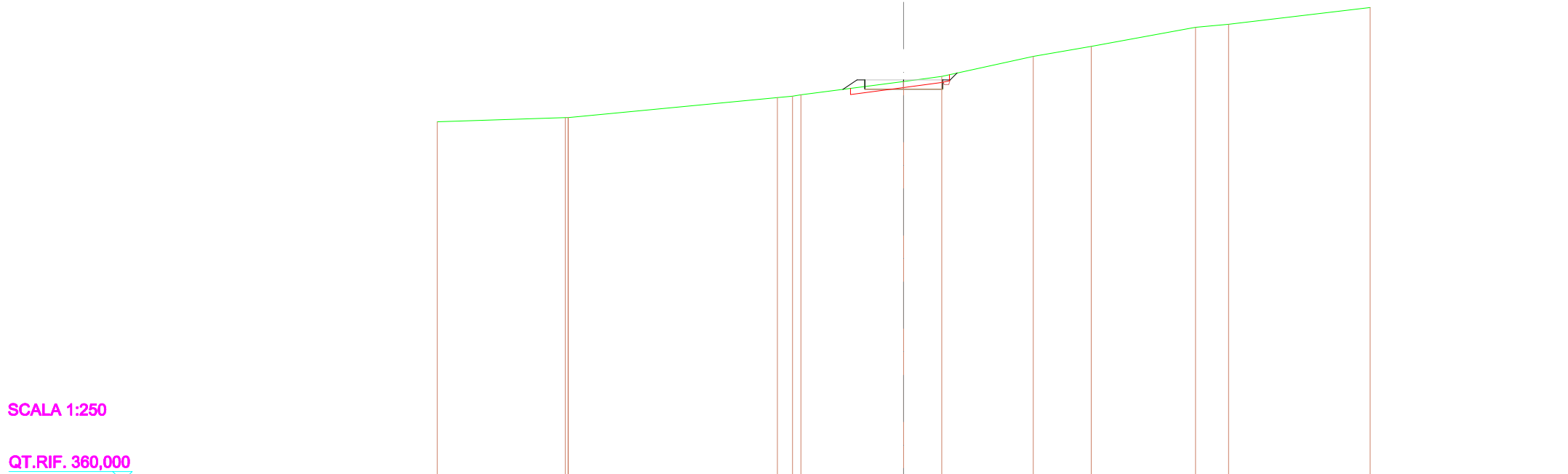
QUOTE TERRENO	388,36	388,33	388,49	388,65	388,92	388,99	389,15	389,37	389,38	389,73	389,78	390,13	389,69	389,30
DIST.PARZIALI TERRENO	1,63	4,37	9,77	4,28	2,79	2,83	4,24	4,10	5,81	11,22	3,02	5,85		
QUOTE PROGETTO								389,21	389,12	389,12	389,12	389,12	389,12	389,12
DIST.PARZIALI PROGETTO								2,50	2,50					

SCAVI E BONIFICHE	
STERRO	0,799 m ²
SCOTICO	2,543 m ²
FOSSO	0,072 m ²
RILEVATI	
RILEVATO	0,185 m ²
TERRENO VEGETALE	0,874 m ²
SOVRASTRUTTURA STRADALE	
CASSONETTO	5,000 m

SEZIONE N.: 84
 QT. PROGETTO: 385,824
 DIST.PROG.: 1245,000
 DIST.PREC.: 15,000
 DIST.SUCC.: 15,000

SCALA 1:250

QT.RIF. 360,000



QUOTE TERRENO	383,13	383,40 383,40 383,40	384,69 384,77 384,86	385,73 386,05	387,34 387,98	389,21 389,41	390,49			
DIST.PARZIALI TERRENO	8,24	13,43	0,97	6,62	2,45	5,88	3,73	6,71	2,14	9,09
QUOTE PROGETTO				385,21 385,60 385,62 385,62	385,22 385,62 385,62 386,26					
DIST.PARZIALI PROGETTO				0,92	2,50	2,50				

SCAVI E BONIFICHE	
STERRO	0,789 m ²
SCOTICO	2,860 m ²
FOSSO	0,103 m ²
RILEVATI	
RILEVATO	0,852 m ²
TERRENO VEGETALE	1,308 m ²
SOVRASTRUTTURA STRADALE	
CASSONETTO	5,000 m

SEZIONE N.: 85
 QT. PROGETTO: 383,797
 DIST.PROG.: 1260,000
 DIST.PREC.: 15,000
 DIST.SUCC.: 15,000

SCALA 1:250

QT.RIF. 357,000


QUOTE TERRENO	379,23	380,13	380,42	381,17	381,58	381,83		383,04	383,63	384,21	384,57	384,86		387,06	388,07	388,60
DIST.PARZIALI TERRENO		9,37	3,10	4,94	2,31	1,46	5,80	3,02	3,00	1,78	1,42		12,54	6,25	5,01	
QUOTE PROGETTO								382,71	383,80	383,70	383,60	383,20	383,20	383,60	383,80	384,31
DIST.PARZIALI PROGETTO								1,63	2,50	2,50						

SCAVI E BONIFICHE	
STERRO	0,241 m ²
SCOTICO	2,591 m ²
FOSSO	0,094 m ²
RILEVATI	
RILEVATO	1,060 m ²
TERRENO VEGETALE	1,127 m ²
SOVRASTRUTTURA STRADALE	
CASSONETTO	5,000 m

SEZIONE N.: 86
 QT. PROGETTO: 381,897
 DIST.PROG.: 1275,000
 DIST.PREC.: 15,000
 DIST.SUCC.: 15,000

SCALA 1:250

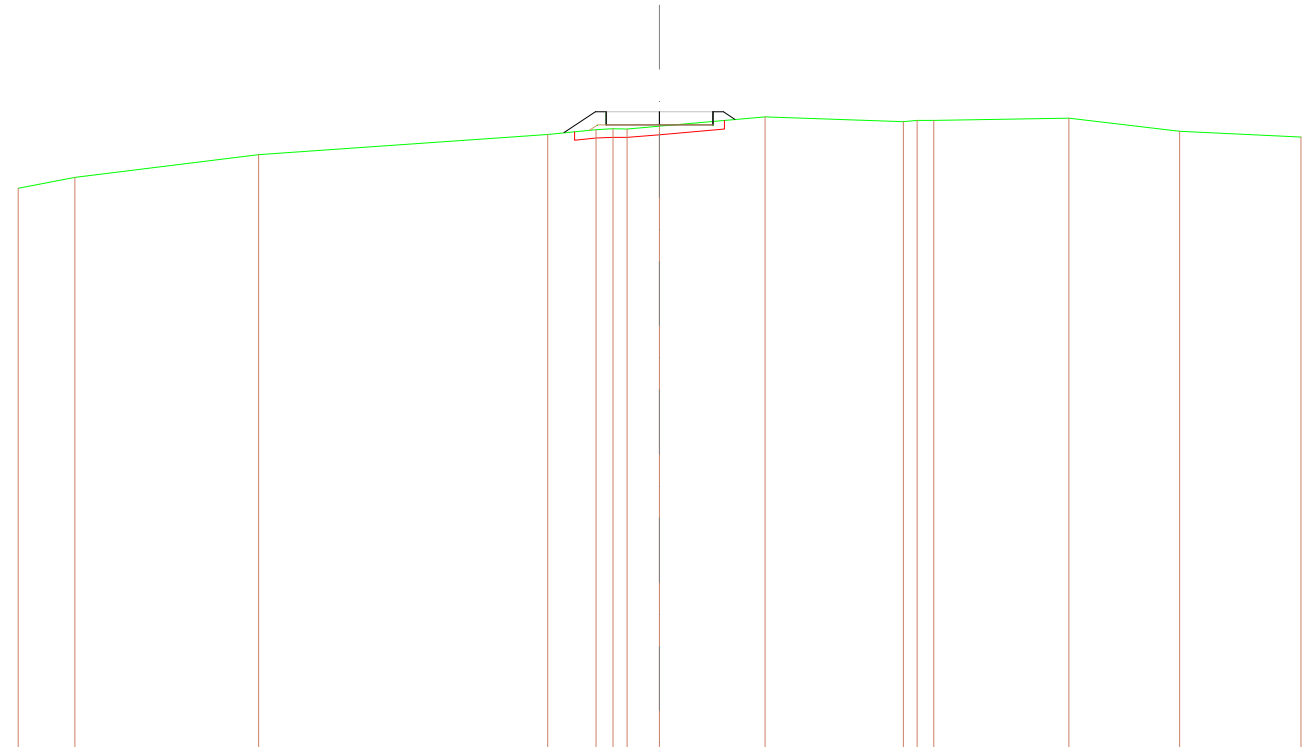
QT.RIF. 354,000



QUOTE TERRENO	377,60	379,11	379,85	380,73	381,57	381,65	381,69	381,74	382,76	383,21	383,64	384,11	384,37	384,34	384,61
DIST.PARZIALI TERRENO		12,35	6,46	4,76	6,44			6,94	4,36	2,89	4,60	2,65	1,67	5,76	
QUOTE PROGETTO					381,00	381,90	381,90	381,90	381,90	381,90	381,90	381,90	381,90	381,90	382,03
DIST.PARZIALI PROGETTO					1,34	2,50	2,50								

SCAVI E BONIFICHE	
SCOTICO	2,800 m ²
RILEVATI	
RILEVATO	2,727 m ²
TERRENO VEGETALE	1,692 m ²
SOVRASTRUTTURA STRADALE	
CASSONETTO	5,000 m

SEZIONE N.: 87
 QT. PROGETTO: 380,800
 DIST.PROG.: 1290,000
 DIST.PREC.: 15,000
 DIST.SUCC.: 15,000



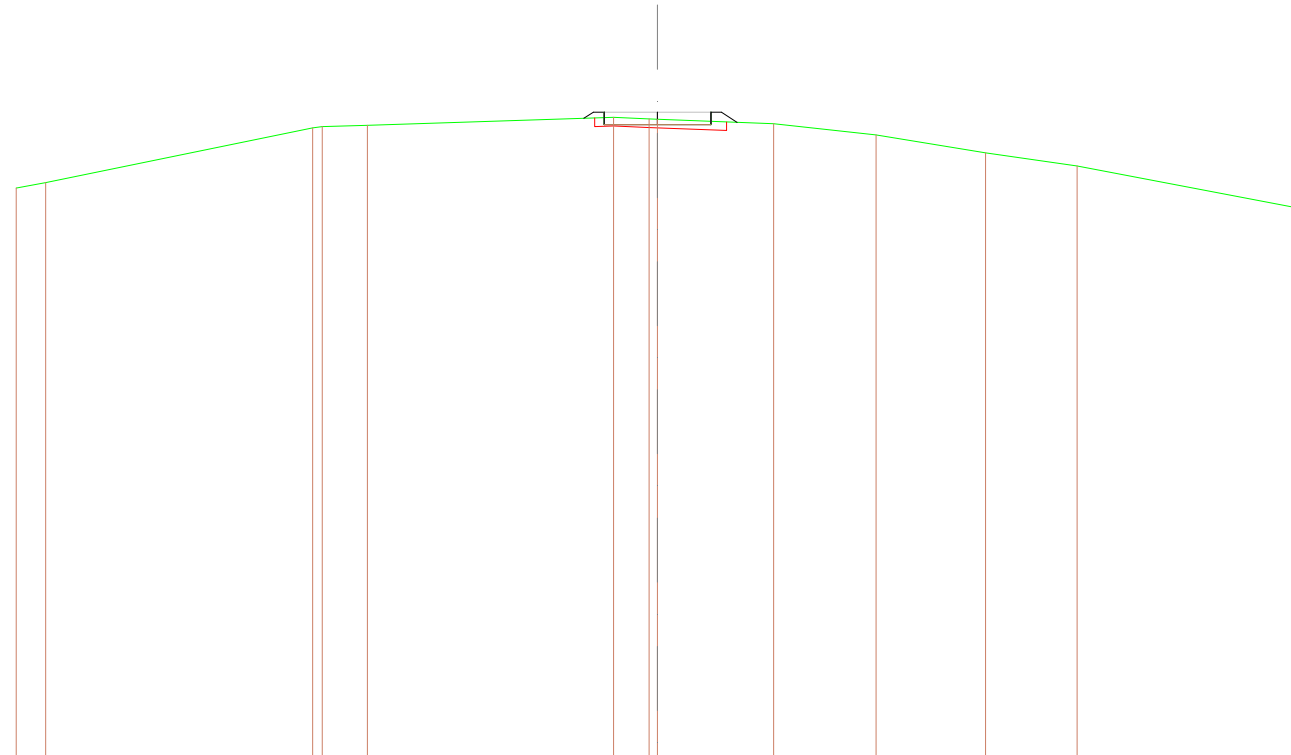
SCALA 1:250

QT.RIF. 351,000

QUOTE TERRENO	377,22	377,74	378,80	379,74	379,98	380,00	380,13	380,57	380,34	380,39	380,41	380,50	379,89	379,63
DIST.PARZIALI TERRENO	2,64	8,61	13,52	2,27	0,78	380,50	1,52	4,94	6,47	0,78	6,32	5,18	5,67	
QUOTE PROGETTO				379,82	380,80	380,70	380,50	380,20	380,20	380,80	380,80	380,80	380,44	
DIST.PARZIALI PROGETTO				1,47	2,50	2,50								

SCAVI E BONIFICHE	
SCOTICO	2,470 m ²
RILEVATI	
RILEVATO	0,716 m ²
TERRENO VEGETALE	1,063 m ²
SOVRASTRUTTURA STRADALE	
CASSONETTO	5,000 m

SEZIONE N.: 88
 QT. PROGETTO: 380,313
 DIST.PROG.: 1305,000
 DIST.PREC.: 15,000
 DIST.SUCC.: 15,000



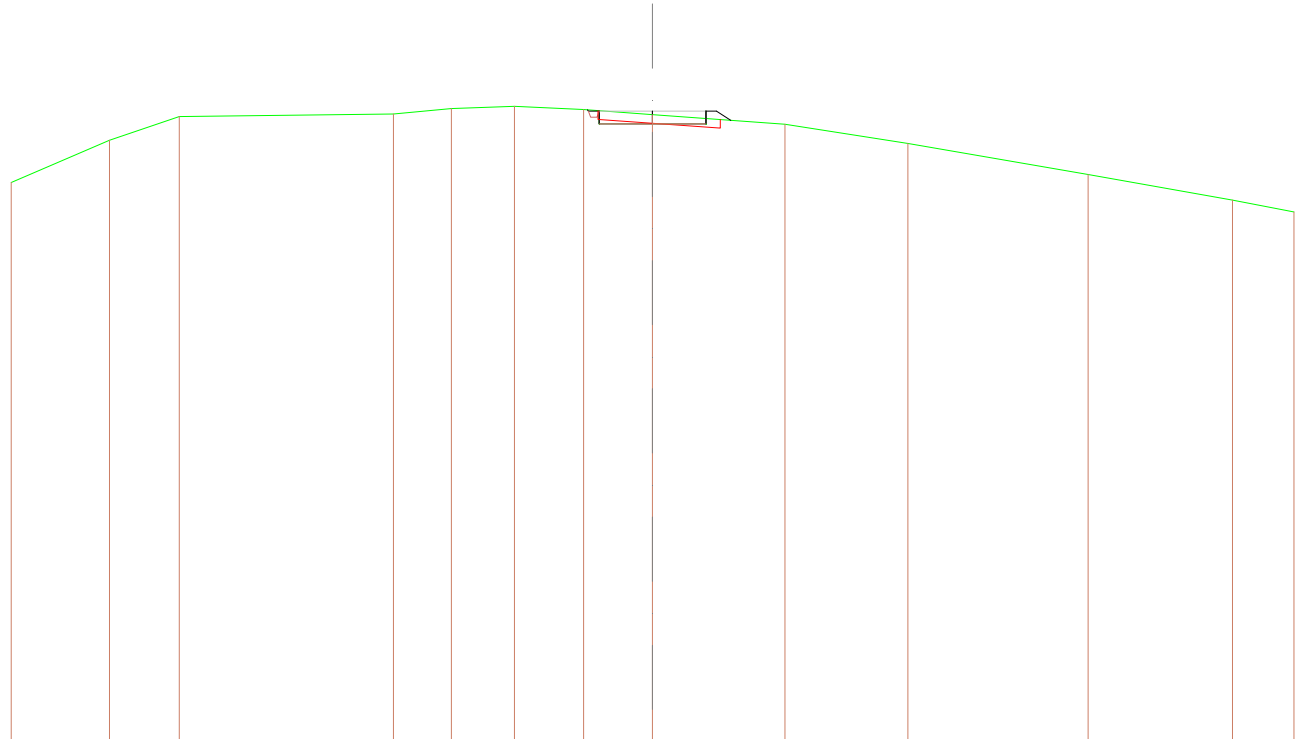
SCALA 1:250

QT.RIF. 350,000

QUOTE TERRENO	376,75	377,01		379,57	379,62	379,69		380,06	379,98	379,97	379,76	379,24	378,39	377,79	375,81
DIST.PARZIALI TERRENO	1,37		12,50	2,10		11,53	1,66		5,43	4,79	5,13	4,29		10,36	
QUOTE PROGETTO							380,02	380,31	379,71	380,31	379,71	380,31	380,31	379,83	
DIST.PARZIALI PROGETTO								2,50	2,50	0,73					

SCAVI E BONIFICHE	
STERRO	0,310 m ²
SCOTICO	2,285 m ²
FOSSO	0,117 m ²
RILEVATI	
RILEVATO	0,170 m ²
TERRENO VEGETALE	0,603 m ²
SOVRASTRUTTURA STRADALE	
CASSONETTO	5,000 m

SEZIONE N.: 89
 QT. PROGETTO: 379,844
 DIST.PROG.: 1320,000
 DIST.PREC.: 15,000
 DIST.SUCC.: 15,000



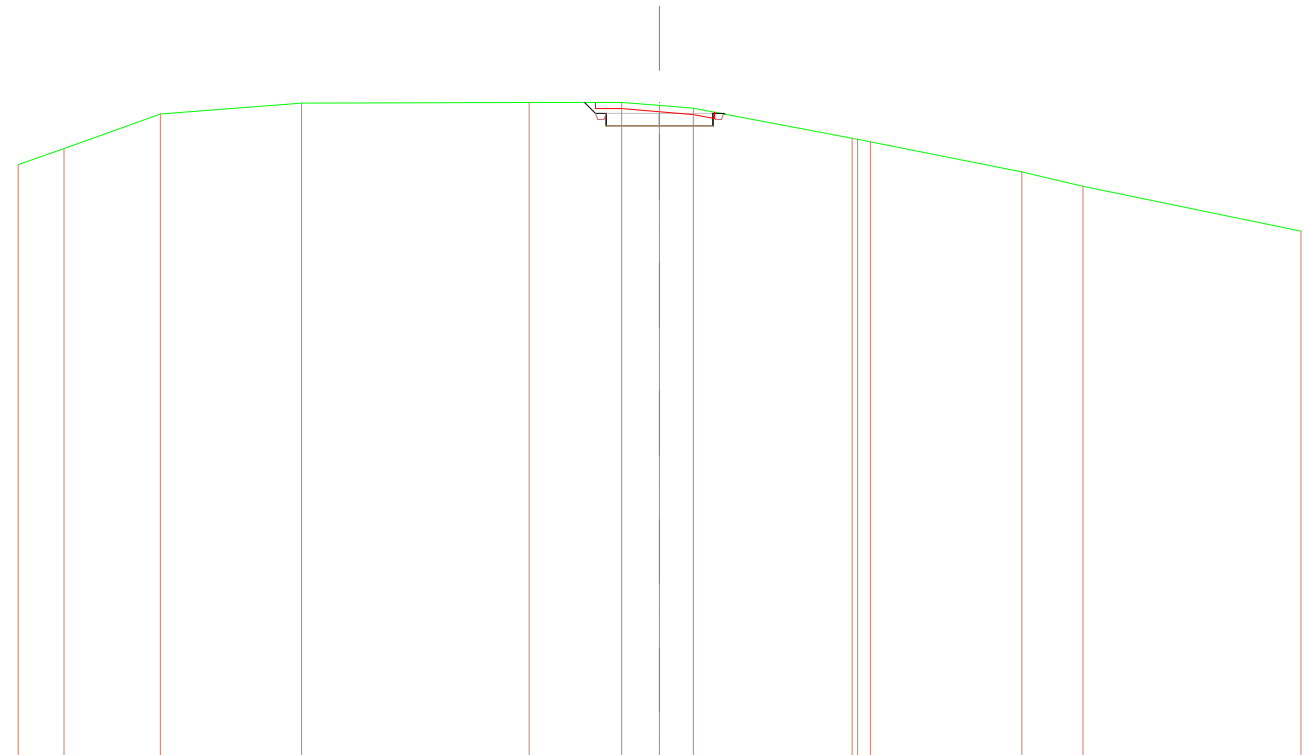
SCALA 1:250

QT.RIF. 350,000

QUOTE TERRENO	376,49	378,48	379,59		379,70	379,96	380,05	379,90	379,67		379,21	378,32		376,87		375,68	375,12
DIST.PARZIALI TERRENO		4,59	3,27	10,02	2,71	2,95	3,23	3,23	6,21	5,74	8,43	6,74	2,88				
QUOTE PROGETTO								379,89	379,84	379,84	379,84	379,84	379,84				
DIST.PARZIALI PROGETTO								2,50	2,50								

SCAVI E BONIFICHE	
STERRO	3,490 m ²
SCOTICO	1,675 m ²
FOSSO	0,229 m ²
RILEVATI	
TERRENO VEGETALE	0,023 m ²
SOVRASTRUTTURA STRADALE	
CASSONETTO	5,000 m

SEZIONE N.: 91
 QT. PROGETTO: 379,491
 DIST.PROG.: 1350,000
 DIST.PREC.: 15,000
 DIST.SUCC.: 15,000



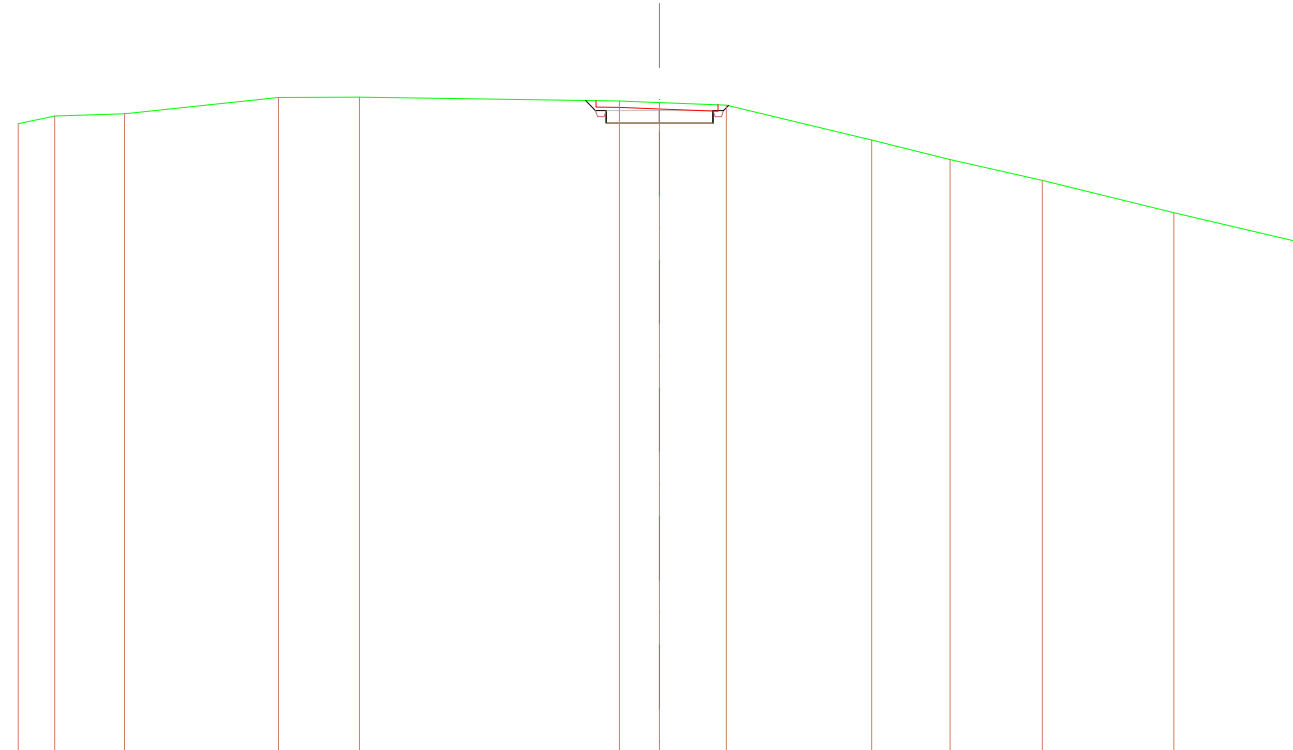
SCALA 1:250

QT.RIF. 349,000

QUOTE TERRENO	377,08	377,83	379,45	379,95	380,00	380,00	379,85	379,72	378,31	378,27	378,14	376,74	376,06	373,98
DIST.PARZIALI TERRENO	2,15	4,50	6,60	10,66	4,32	1,77	1,86	7,43	7,07	2,87	10,19			
QUOTE PROGETTO					380,00	379,49	379,49	378,89	379,49	378,89	379,49			
DIST.PARZIALI PROGETTO						2,50	2,50							

SCAVI E BONIFICHE	
STERRO	3,631 m ²
SCOTICO	1,707 m ²
FOSSO	0,234 m ²
RILEVATI	
TERRENO VEGETALE	0,006 m ²
SOVRASTRUTTURA STRADALE	
CASSONETTO	5,000 m

SEZIONE N.: 92
 QT. PROGETTO: 379,386
 DIST.PROG.: 1365,000
 DIST.PREC.: 15,000
 DIST.SUCC.: 15,000




SCALA 1:250

QT.RIF. 349,000

QUOTE TERRENO	378,76	379,12	379,22	380,00	380,01		379,82	379,75	379,64	377,99	377,09	376,11	374,59	373,21
DIST.PARZIALI TERRENO	1,70	3,26	7,21	3,79	12,16		1,88	3,12	6,80	3,67	4,31	6,16	5,93	
QUOTE PROGETTO							379,55	379,39	378,79	379,39	378,79	379,39	378,79	379,61
DIST.PARZIALI PROGETTO							2,50	2,50						

SCAVI E BONIFICHE	
STERRO	2,416 m ²
SCOTICO	1,969 m ²
FOSSO	0,120 m ²
RILEVATI	
RILEVATO	0,009 m ²
TERRENO VEGETALE	0,738 m ²
SOVRASTRUTTURA STRADALE	
CASSONETTO	5,000 m

SEZIONE N.: 83
 QT. PROGETTO: 379,735
 DIST.PROG.: 1380,000
 DIST.PREC.: 15,000
 DIST.SUCC.: 15,000



SCALA 1:250

QT.RIF. 350,000

QUOTE TERRENO	379,93	380,37	381,06	381,11		380,90	380,91	380,81		380,19	379,88		378,30	377,74		375,90	375,64	375,52		372,99	372,67	
DIST.PARZIALI TERRENO		3,11	3,26	1,71	5,50	2,49	0,78		11,66		1,50	7,79	2,24		7,19	1,04			10,00		1,28	
QUOTE PROGETTO										380,30	379,74	379,74	379,74	379,14	379,14	379,14	379,74	379,74	379,74			
DIST.PARZIALI PROGETTO											2,50	2,50			1,00							

SCAVI E BONIFICHE	
STERRO	1,133 m ²
SCOTICO	3,368 m ²
FOSSO	0,120 m ²
RILEVATI	
RILEVATO	1,501 m ²
TERRENO VEGETALE	1,707 m ²
SOVRASTRUTTURA STRADALE	
CASSONETTO	5,377 m

SEZIONE N.: 94
 QT. PROGETTO: 380,346
 DIST.PROG.: 1395,000
 DIST.PREC.: 15,000
 DIST.SUCC.: 15,000




SCALA 1:250

QT.RIF. 351,000

QUOTE TERRENO	382,83	382,80	383,07	384,11	383,55	382,20	380,12	379,71	379,62	379,48	375,65	374,42	372,58
DIST.PARZIALI TERRENO	1,05	9,78	5,14	5,34	8,48	1,88	15,44	4,81	7,07				
QUOTE PROGETTO							381,14	380,35	379,75	380,35	379,75	380,35	378,85
DIST.PARZIALI PROGETTO							0,80	2,88	2,50	2,25			

SCAVI E BONIFICHE	
STERRO	5,303 m ²
SCOTICO	2,193 m ²
FOSSO	0,120 m ²
RILEVATI	
TERRENO VEGETALE	0,312 m ²
SOVRASTRUTTURA STRADALE	
CASSONETTO	5,425 m

SEZIONE N.: 95
 QT. PROGETTO: 380,849
 DIST.PROG.: 1410,000
 DIST.PREC.: 15,000
 DIST.SUCC.: 20,283




SCALA 1:250

QT.RIF. 352,000

QUOTE TERRENO	382,91	384,46	384,70	384,41	382,89	382,12	381,83	381,75	381,33	378,34	377,11	374,93	374,79
DIST.PARZIALI TERRENO		9,04	2,71	4,04	4,27	5,74	1,41	1,05	1,74	12,55	6,10	10,66	
QUOTE PROGETTO						382,19	380,85	380,25	380,55	380,25	380,55	380,55	380,49
DIST.PARZIALI PROGETTO						1,34	2,92	2,50					

SCAVI E BONIFICHE	
STERRO	1,848 m ²
SCOTICO	1,605 m ²
FOSSO	0,098 m ²
RILEVATI	
TERRENO VEGETALE	0,116 m ²
SOVRASTRUTTURA STRADALE	
CASSONETTO	5,000 m

SEZIONE N.: 96
 QT. PROGETTO: 380,704
 DIST.PROG.: 1430,283
 DIST.PREC.: 20,283



SCALA 1:250

QT.RIF. 352,000

QUOTE TERRENO	381,07	381,41	381,39	381,50	381,20	381,15	380,76	380,72	380,68	380,17	379,72	379,31	378,42	377,63
DIST.PARZIALI TERRENO	2,79	3,17	5,58	3,75	6,27	8,44	0,88		11,97	2,32	3,12	7,01	4,19	
QUOTE PROGETTO							380,91	380,70	380,70	380,70	380,70	380,70	380,70	380,61
DIST.PARZIALI PROGETTO							2,50	2,50						