



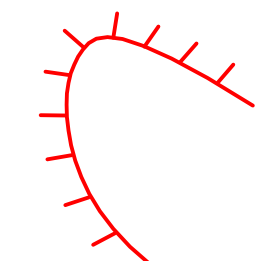
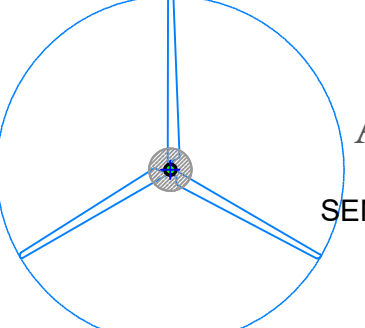



TAV. 2 CARTA GEOMORFOLOGICA


LEGENDA

-  Linee di principale deflusso superficiale
-  Letti fluviali con valli incise
-  Aree instabili interessate da fenomeni di crollo. Rischio molto elevato (Rg4).
-  Aree di cava, attive o dismesse, discariche di inerti.
-  Scarpata/Orli di scarpata
-  Aerogeneratori di progetto
SEN01



"PARCO EOLICO SENNORI (SS)"
 Progetto per la realizzazione di un parco eolico con potenza pari a 42 MW sito nel Comune di Sennori (SS) con opere di connessione alla RTN nel Comune di Tergu (SS)

COMITENTE: **EDISON** Edison Rinnovabili S.p.A.

PROGETTAZIONE: 

TITOLO ELABORATO: **CARTA GEOMORFOLOGICA**

SCALA: 1:12.000

COMMESSA: **SVIL-1000190562**

CODIFICA DOCUMENTO: SEN-PD-059_00

4				
3				
2				
1				
0				
PRIMA EMISSIONE	07/2024	AC	DL	MP
REV.	DESCRIZIONE	DATA	REDAZIONE	APPROVAZIONE
1				
2				
3				
4				
5				
6				
7				
8				
9				
10				
11				
12				
13				
14				
15				
16				

Questo disegno non può essere riprodotto, né utilizzato altrove, né ceduto a terzi in tutto o in parte senza il consenso scritto degli autori.