







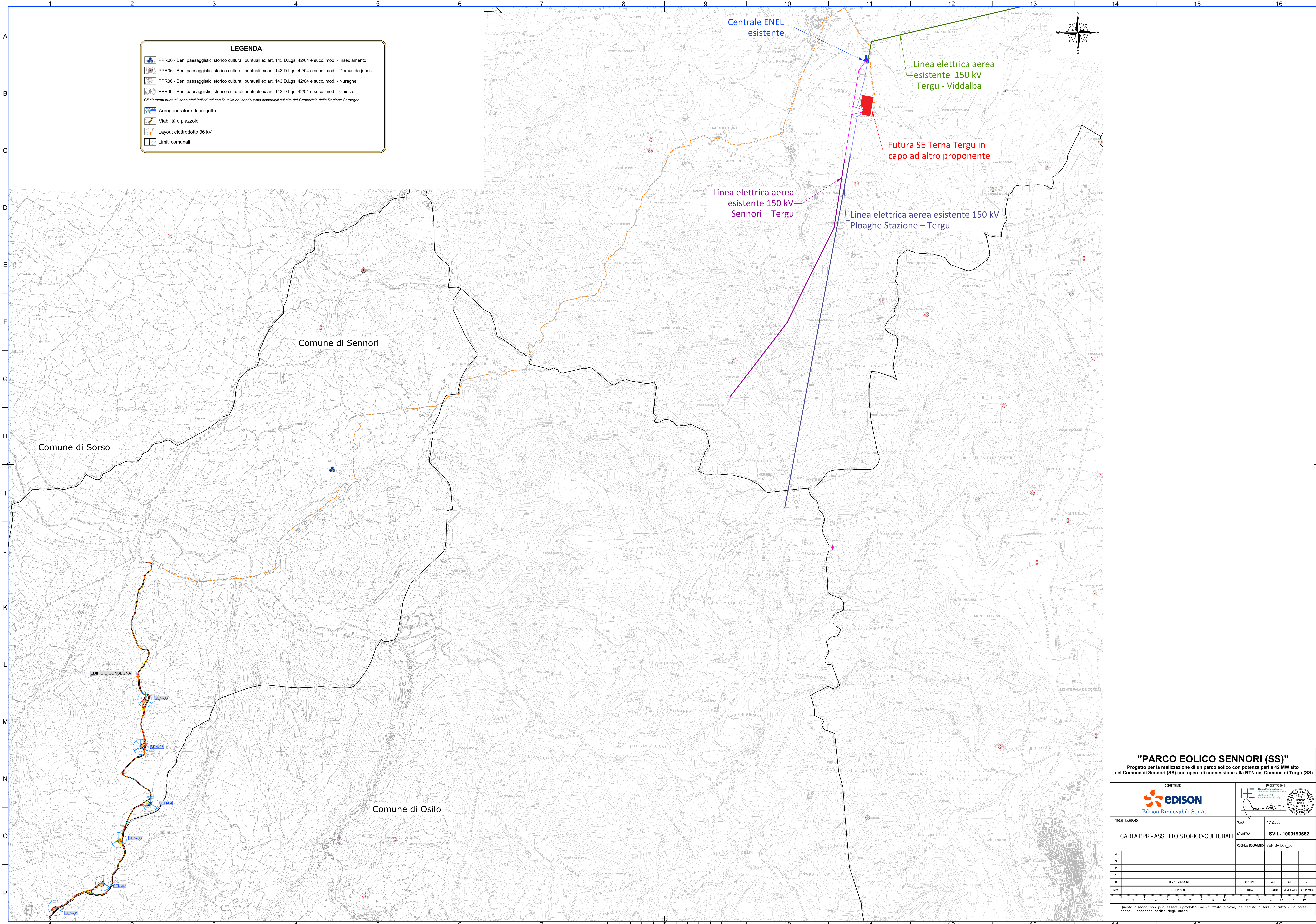


LEGENDA



-  PPR06 - Beni paesaggistici storico culturali puntuali ex art. 143 D.Lgs. 42/04 e succ. mod. - Insediamento
-  PPR06 - Beni paesaggistici storico culturali puntuali ex art. 143 D.Lgs. 42/04 e succ. mod. - Domus de janas
-  PPR06 - Beni paesaggistici storico culturali puntuali ex art. 143 D.Lgs. 42/04 e succ. mod. - Nuraghe
-  PPR06 - Beni paesaggistici storico culturali puntuali ex art. 143 D.Lgs. 42/04 e succ. mod. - Chiesa

Gli elementi puntuali sono stati individuati con l'ausilio dei servizi wms disponibili sul sito del Geoportale della Regione Sardegna

-  Aerogeneratore di progetto
-  Viabilità e piazzole
-  Layout elettrodotto 36 kV
-  Limiti comunali



"PARCO EOLICO SENNORI (SS)"
 Progetto per la realizzazione di un parco eolico con potenza pari a 42 MW sito nel Comune di Sennori (SS) con opere di connessione alla RTN nel Comune di Tergu (SS)

 Edison Rinnovabili S.p.A.		 PROGETTAZIONE	
TITOLO ELABORATO		SCALA: 1:12.000	
CARTA PPR - ASSETTO STORICO-CULTURALE		CONMESSA: SVIL-1000190562	
CODIFICA DOCUMENTI: SEN-SA-D39_00		DATA:	
4			
3			
2			
1			
0			
REV	DESCRIZIONE	DATA	REDATTO VERIFICATO APPROVATO

Questo disegno non può essere riprodotto, né utilizzato altrove, né ceduto a terzi in tutto o in parte senza il consenso scritto degli autori.