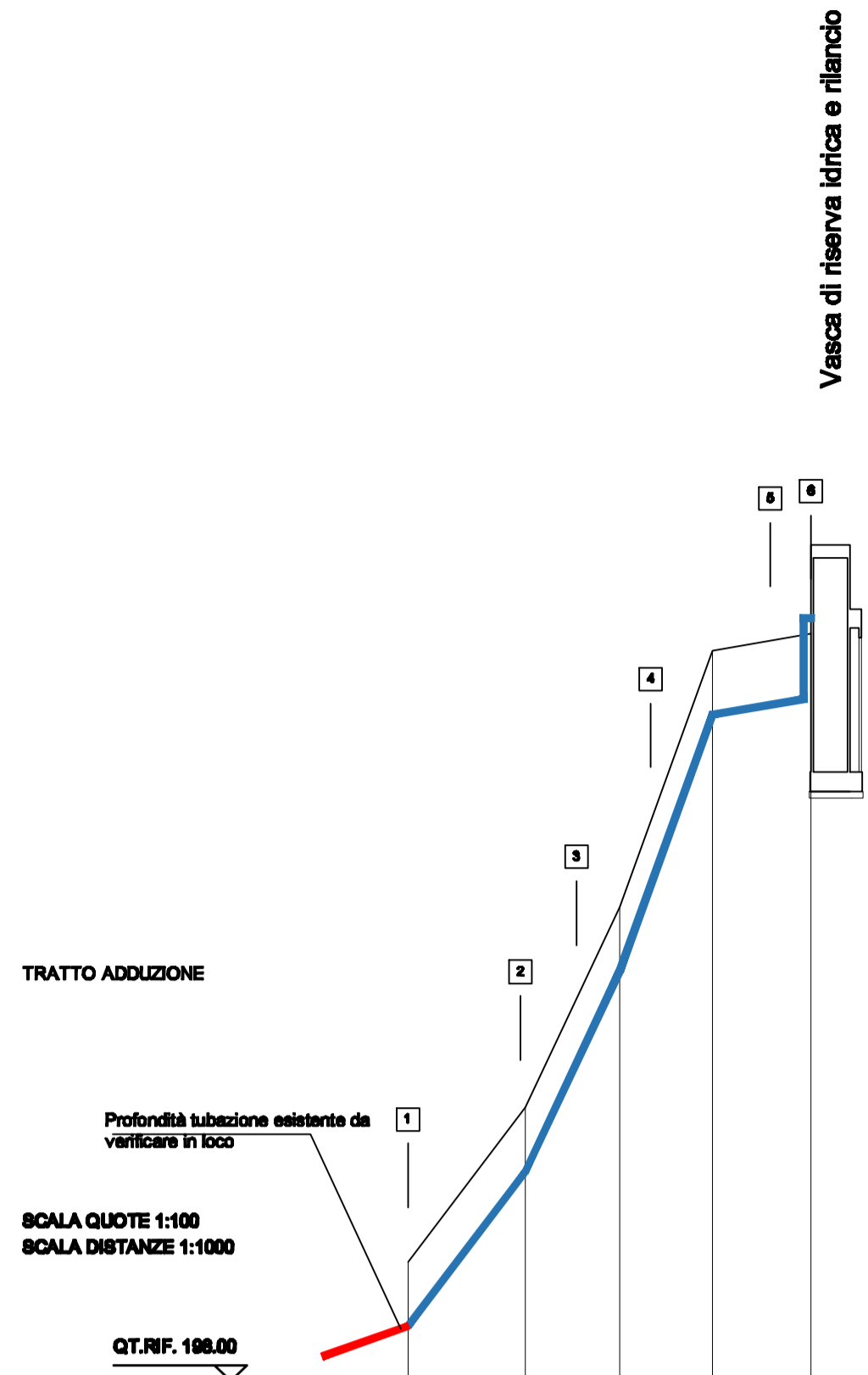
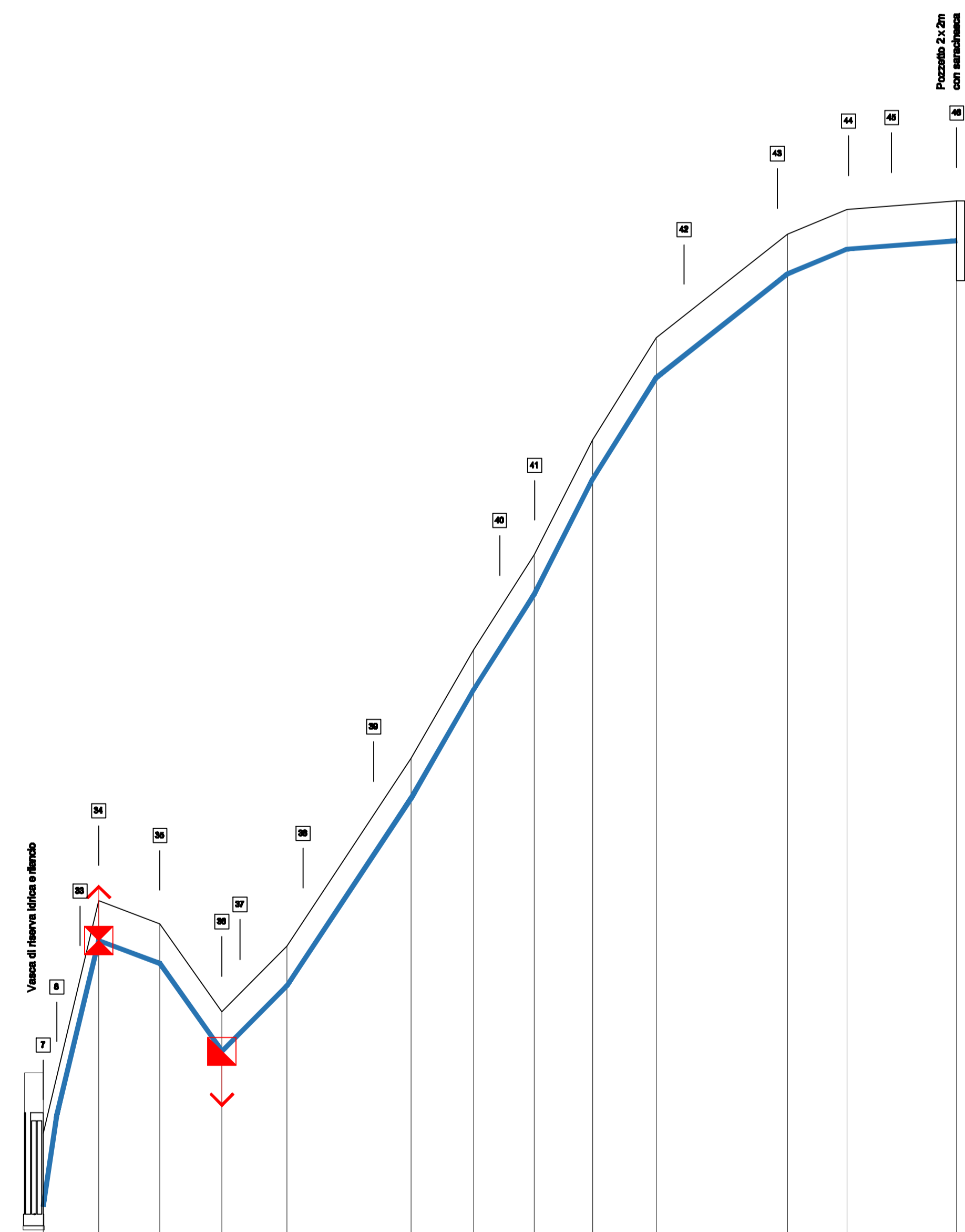


PENDENZE E SVILUPPI DEI TRATTI	17.48m	20.84% (3.89m) 8.72m (11.81m)	15.11% 18.66m
--------------------------------	--------	----------------------------------	------------------



PUNTI TERRENO		1	2	3	4	5
QUOTE TERRENO		100.88	202.27	205.40	208.28	208.88
DIST.PARZIALI TERRENO		18.28	14.70	14.83	16.36	
PROGRESSIVE TERRENO		0.00	18.28	32.97	47.48	62.65
NUMERI PICCHETTI		1	2	3	4	5
QUOTE PROGETTO		201.15	202.06	203.73	204.05	204.05
DIST.PARZIALI PROGETTO		17.48	8.72	11.81	16.88	8.37
TIPO TERRENO		SEZ. TIPO 1 - SENTIERO STERRATO - TUBAZ. IN PAAD 085				

PENDENZE E SVILUPPI DEI TRATTI	85.82% (41.74%) 15.45m (21.76m)	3.78% 15.43m	14.10% (3.78m) 15.63m	9.91% 15.63m	11.30% 15.63m	15.00% 17.78m	18.37% 31.7m	13.30% (8.77m) 17.83m	15.80% 27.46m	7.87% 23.85m	4.85% 17.83m	12.74% 18.89m	17.25% 18.37m
--------------------------------	------------------------------------	-----------------	--------------------------	-----------------	------------------	------------------	-----------------	--------------------------	------------------	-----------------	-----------------	------------------	------------------

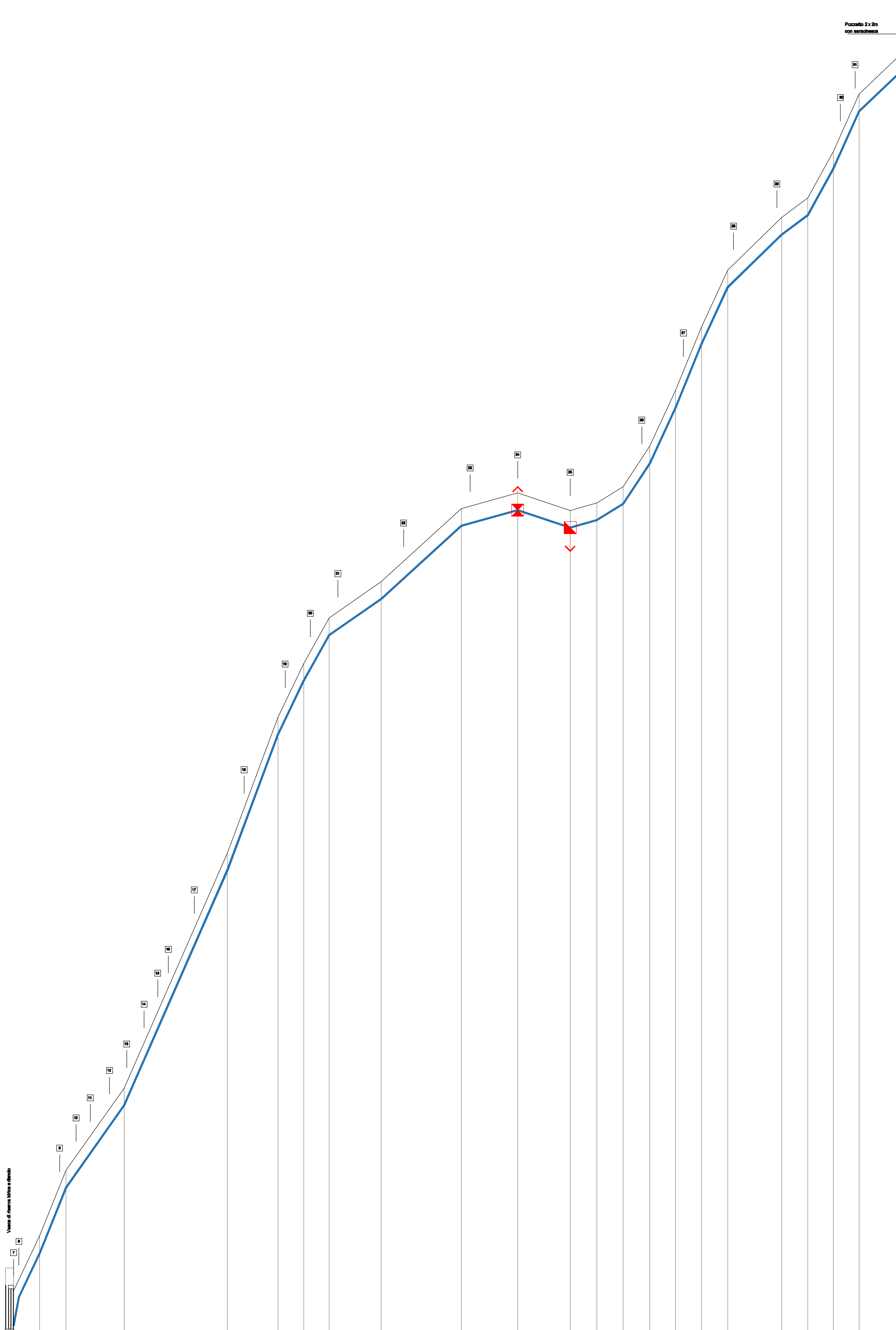


TRATTO 2

SCALA QUOTE 1:50
SCALA DISTANZE 1:500

PUNTI TERRENO		1	2	3	4	5	6	7	8	9	10	11	12	13	14	15	16	17	18	19	20	21	22	23		
QUOTE TERRENO		206.83	213.36	214.90	213.00	214.38	215.87	221.30	224.08	228.08	229.55	232.15	232.79	232.08	231.00	229.28	228.00	226.00	224.00	222.00	220.00	218.00	216.00	214.00	212.00	
DIST.PARZIALI TERRENO		14.00	15.43	16.80	16.38	24.38	31.28	16.71	15.17	14.78	15.88	33.01	18.08	27.03	27.03											
PROGRESSIVE TERRENO		0.00	14.00	29.43	45.81	70.19	101.47	118.18	133.95	149.73	165.51	200.52	227.51	254.50	281.49	297.27	313.05	328.83	344.61	360.39	376.17	391.95	407.73	423.51	439.29	
NUMERI PICCHETTI		7	33	34	35	36	38	38	40	41	42	43	44	45	46	47	48	49	50	51	52	53	54	55	56	
QUOTE PROGETTO		207.70	210.00	212.30	214.60	216.90	219.20	221.50	223.80	226.10	228.40	230.70	233.00	235.30	237.60	239.90	242.20	244.50	246.80	249.10	251.40	253.70	256.00	258.30	260.60	262.90
DIST.PARZIALI PROGETTO		14.00	15.43	16.80	16.38	24.38	31.28	16.71	15.17	14.78	15.88	33.01	18.08	27.03	27.03											
TIPO TERRENO		SEZ. TIPO 1 - SENTIERO STERRATO - TUBAZ. IN PAAD 085																								

PENDENZE E SVILUPPI DEI TRATTI	22.87% 23.65m	18.41% 9.05m	14.14% 11.25m	15.49% (2.77m) 9.88m (10.14m)	22.79% 7.81m	24.11% 15.15m	25.79% 28.94m	23.83% 14.71m	20.17% 38.22m	14.44% 38.71m	7.60% 27.8m	3.34% 41.86m	7.27% 24.18m	20.87% 29.15m	9.77% 25.17m	13.62% 38.94m	22.34% (3.05m) 30.47m
--------------------------------	------------------	-----------------	------------------	----------------------------------	-----------------	------------------	------------------	------------------	------------------	------------------	----------------	-----------------	-----------------	------------------	-----------------	------------------	--------------------------



TRATTO 1

SCALA QUOTE 1:50
SCALA DISTANZE 1:500

PUNTI TERRENO		1	2	3	4	5	6	7	8	9	10	11	12	13	14	15	16	17	18	19	20	21	22	23	24	25	26	27	28	29	30	31	32		
QUOTE TERRENO		206.72	213.82	214.73	221.82	226.15	243.05	248.19	248.07	258.05	268.05	268.07	280.07	285.01	285.06	285.04	285.04	285.04	285.04	285.04	285.04	285.04	285.04	285.04	285.04	285.04	285.04	285.04	285.04	285.04	285.04	285.04	285.04	285.04	
DIST.PARZIALI TERRENO		15.15	16.38	30.22	68.85	29.46	14.87	14.82	30.21	48.83	32.70	30.81	15.48	15.35	15.26	15.26	15.26	15.26	15.26	15.26	15.26	15.26	15.26	15.26	15.26	15.26	15.26	15.26	15.26	15.26	15.26	15.26	15.26	15.26	
PROGRESSIVE TERRENO		0.00	15.15	45.53	114.38	143.83	158.70	173.52	203.73	242.56	275.26	306.03	321.41	336.76	352.01	367.27	382.53	397.79	413.05	428.31	443.57	458.83	474.09	489.35	504.61	519.87	535.13	550.39	565.65	580.91	596.17	611.43	626.69	641.95	
NUMERI PICCHETTI		7	8	9	10	11	12	13	14	15	16	17	18	19	20	21	22	23	24	25	26	27	28	29	30	31	32	33	34	35	36	37	38	39	
QUOTE PROGETTO		207.72	211.79	215.86	221.72	227.57	243.43	249.28	255.13	270.99	286.84	292.69	308.55	314.40	320.25	326.10	331.95	337.80	343.65	349.50	355.35	361.20	367.05	372.90	378.75	384.60	390.45	396.30	402.15	408.00	413.85	419.70	425.55	431.40	437.25
DIST.PARZIALI PROGETTO		13.80	23.85	8.85	8.25	11.25	9.95	10.14	7.9	15.12	20.95	20.95	20.95	20.95	20.95	20.95	20.95	20.95	20.95	20.95	20.95	20.95	20.95	20.95	20.95	20.95	20.95	20.95	20.95	20.95	20.95	20.95	20.95	20.95	20.95
TIPO TERRENO		SEZ. TIPO 1 - SENTIERO STERRATO - TUBAZ. IN PAAD 085																																	

LEGENDA

- 37 Numerazione dei picchetti di individuazione tratti
- Profilo terreno esistente
- Tratto acquedotto già realizzato
- Profilo acquedotto in progetto
- ▲▲ Pozzetti di scarico
- ▲▲ Pozzetti di sifone

COMMITTENTE: **RFI** RETE FERROVIARIA ITALIANA GRUPPO FERROVIE DELLO STATO ITALIANO

ALTA SORVEGLIANZA: **ITALFERR** GRUPPO FERROVIE DELLO STATO ITALIANO

GENERAL CONTRACTOR: **Cociv** Gruppo Impianti Integrati s.r.l.

INFRASTRUTTURE FERROVIARIE STRATEGICHE DEFINITE DALLA LEGGE OBBIETTIVO N.443/01
TRATTA A.V./A.C. TERZO VALICO DEI GIOVI
PROGETTO ESECUTIVO

IMPIANTO DI ACQUEDOTTO ALTERNATIVO TERRITORIO DI FEGINO

Profili longitudinali

GENERAL CONTRACTOR: **Cociv** Ing. P.P. Marchetti

DIRETTORE LAVORI: _____

SCALA: 1:1000 - 1:500

COMMESSA	LOTTO	FASE	ENTE	TIPO DOC.	OPERAZIONE/PLA	PROG.	REV.
IG51	02	E	CV	FZ	OV3001	001	B

PROGETTAZIONE							
Rev.	Descrizione modifica	Redatto	Data	Verificato	Data	Progettista	Data
A01	Prima emissione	D. Piccini	15/07/2013	L. Mignone	15/07/2013	A. Palombi	15/07/2013
B01	Revisione generale	D. Piccini	18/09/2013	L. Mignone	20/09/2013	A. Palombi	25/09/2013

El. Elm. _____

Nome File: _____

CLIP: FV145020000009