KEYMAP 1

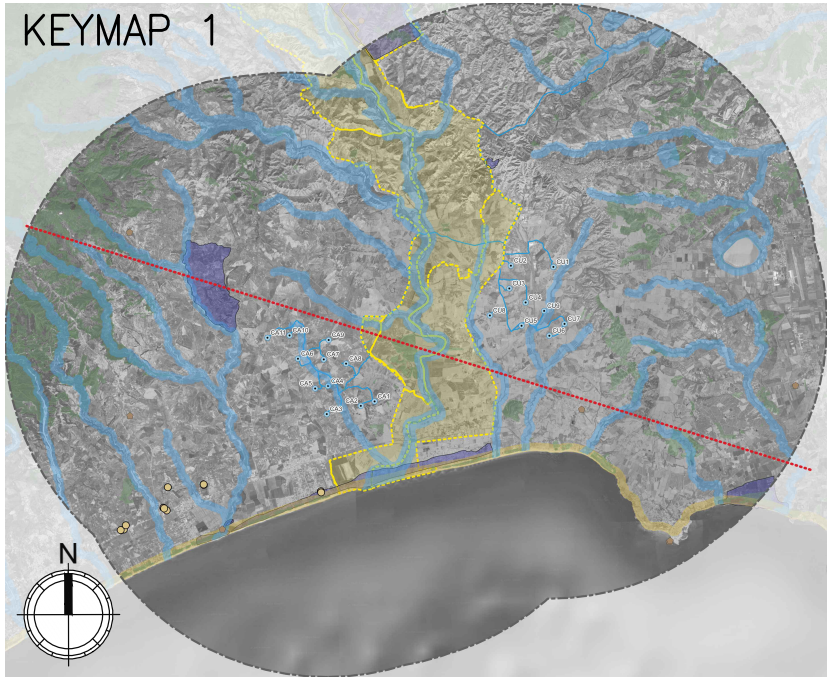

SEZIONE 1 _ parte 1

(SCALA 1 : 10000)

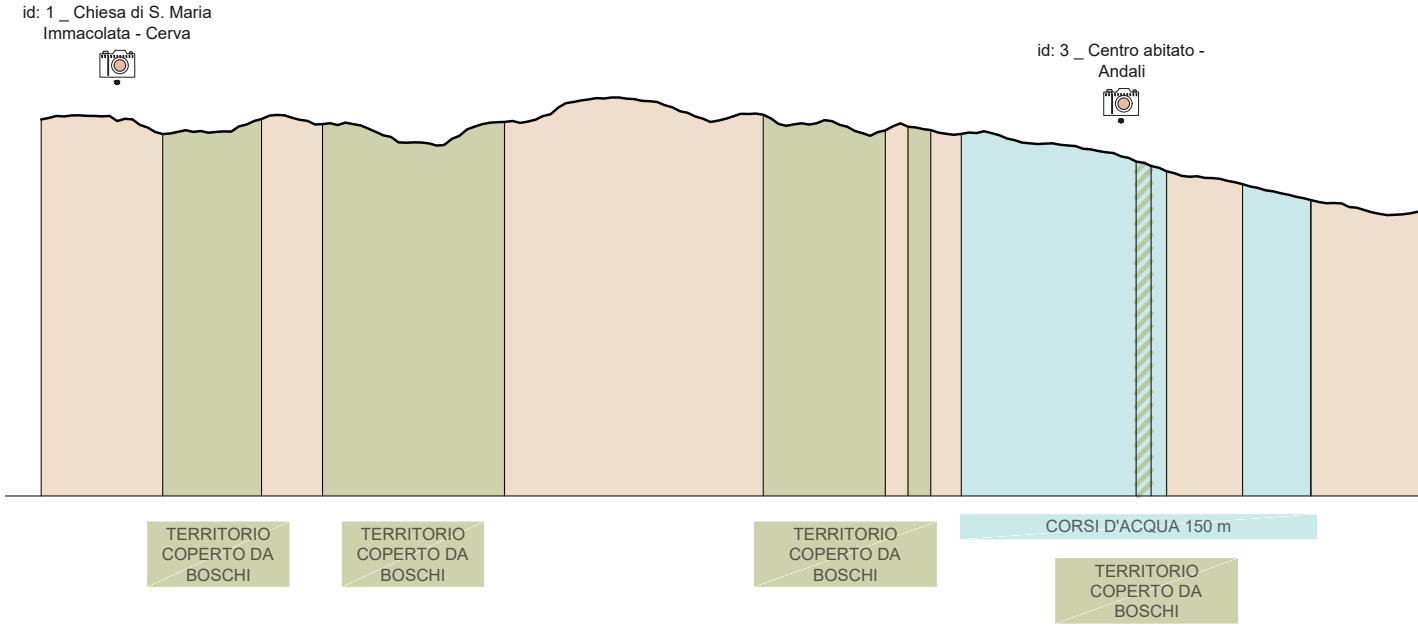
id: 1 _ Chiesa di S. Maria Immacolata - Cerva
id: 3 _ Centro abitato - Andali
TERRITORIO COPERTO DA BOSCHI
TERRITORIO COPERTO DA BOSCHI
TERRITORIO COPERTO DA BOSCHI
CORSI D'ACQUA 150 m
TERRITORIO COPERTO DA BOSCHI

SEZIONE 1_ parte 2

(SCALA 1 : 10000)

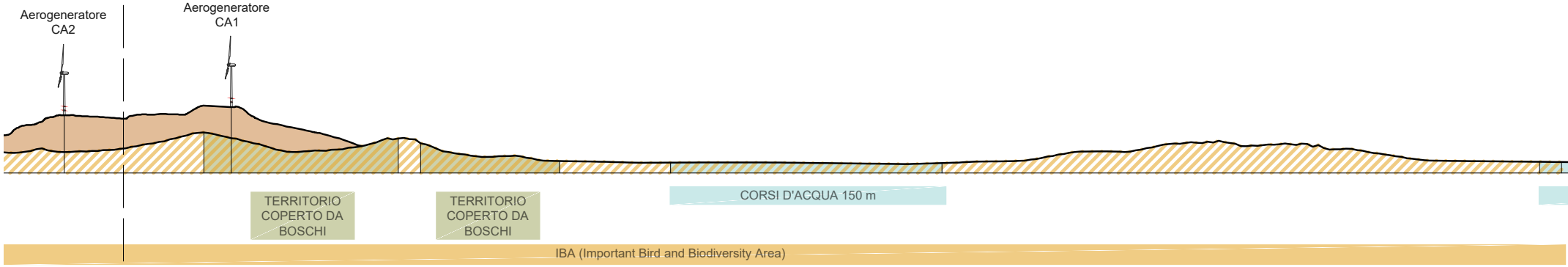
Aerogeneratore CA2
Aerogeneratore CA1
TERRITORIO COPERTO DA BOSCHI
TERRITORIO COPERTO DA BOSCHI
CORSI D'ACQUA 150 m
IBA (Important Bird and Biodiversity Area)

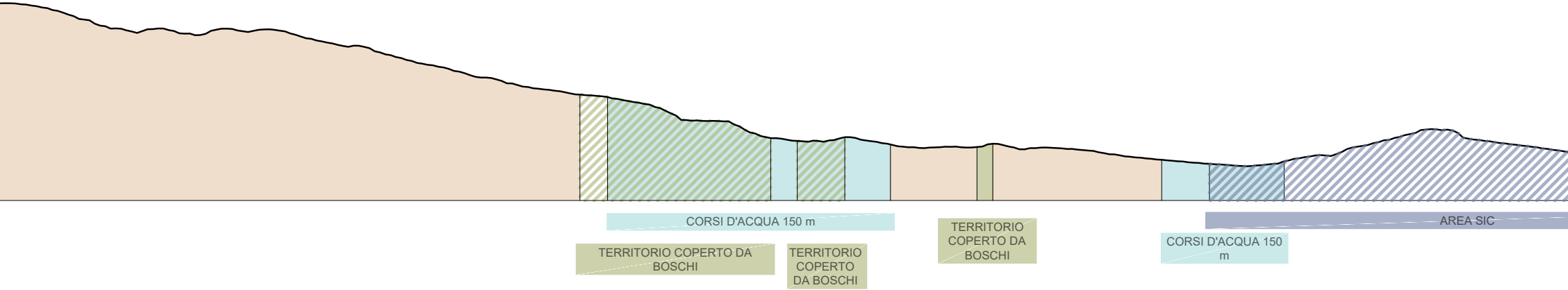
CORSI D'ACQUA 150 m
TERRITORIO COPERTO DA BOSCHI
TERRITORIO COPERTO DA BOSCHI
TERRITORIO COPERTO DA BOSCHI
AREA SIC
CORSI D'ACQUA 150 m

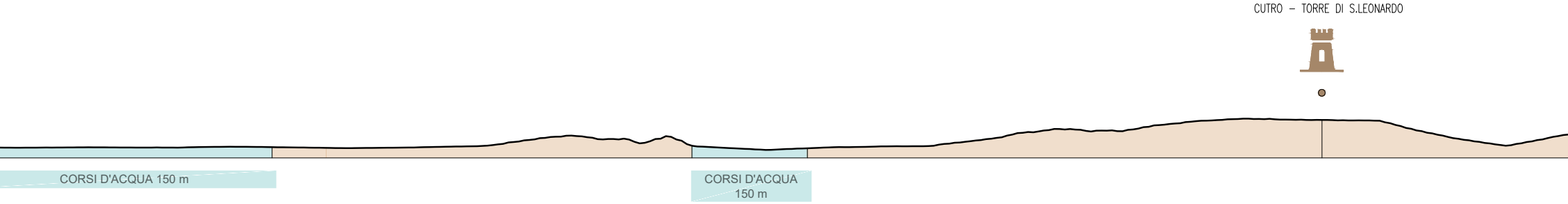
CUTRO – TORRE DI S.LEONARDO
CORSI D'ACQUA 150 m
CORSI D'ACQUA 150 m

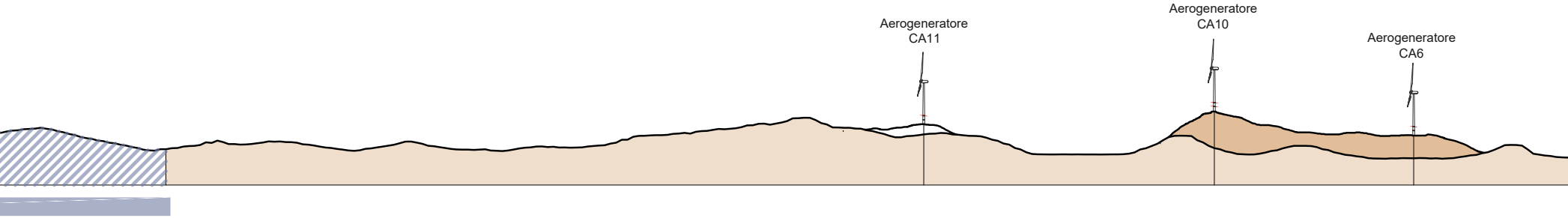
Aerogeneratore
CA11
Aerogeneratore
CA10
Aerogeneratore
CA6

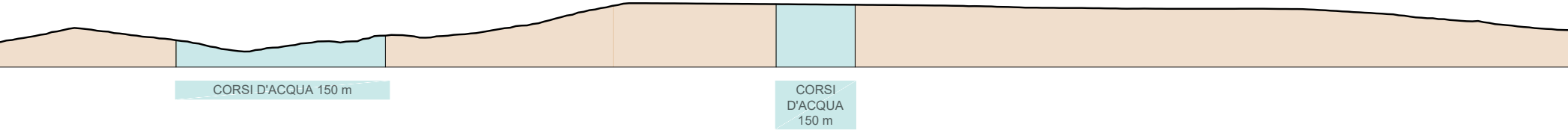
CORSI D'ACQUA 150 m
CORSI
D'ACQUA
150 m

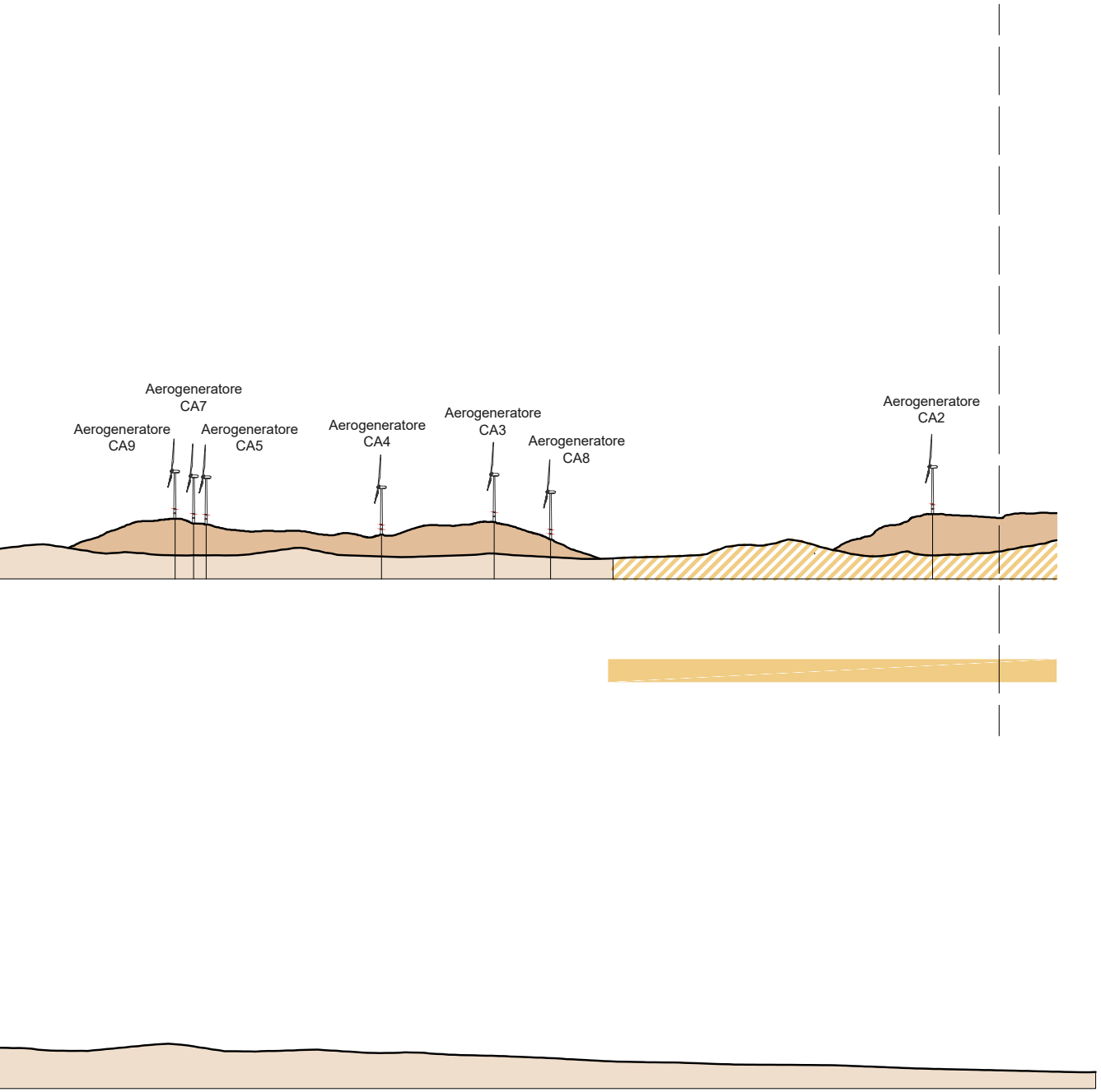
Aerogeneratore CA7
Aerogeneratore CA9
Aerogeneratore CA5
Aerogeneratore CA4
Aerogeneratore CA3
Aerogeneratore CA8
Aerogeneratore CA2

LEGENDA

🟧	Aree IBA (Important Bird and Biodiversity Area)
🟪	Aree di interesse pubblico
🟦	Aree SIC (Siti di interesse comunitario)
▭	Corsi d'acqua buffer 150 m
🟩	Territori coperti da boschi
🟨	Territori costieri
🟫	Terreno
↟	Aerogeneratore
📷	Punto di ripresa
📍	Strada
■	Vincoli architettonici
🏛	Vincoli archeologici
🏰	Architetture militari

Committente
ENERGIA LEVANTE S.r.l.
Società del Gruppo SSE Renewables
Via Luca Gaurico n°9/11 - Regus Eur - 4° piano - Cap. 00143 ROMA (Italia)
P.IVA 10240591007 - REA RM1219825 -
PEC: energialevantesrl@legalmail.it
Indirizzo email: www.sserenewables.com -
Telefono: (+39) 0654832107

Progettazione
F4 ingegneria srl
Via Di Giura - Centro direzionale, 85100 Potenza
Tel: +39 0971 1944797 - Fax: +39 0971 55452
www.f4ingegneria.it - f4ingegneria@pec.it

Il Direttore Tecnico
(ing. Giovanni Di Santo)

ORDINE DEGLI INGEGNERI DELLA PROV. DI POTENZA
DOTT. ING. DI SANTO GIOVANNI
N° 1895

REDATTO	VERIFICATO	APPROVATO	ESAMINATO	VERIFICATO	VALIDATO
LTE	GMA	GDS			

REGIONE CALABRIA
PROVINCE CATANZARO E CROTONE
COMUNI DI BELCASTRO E CUTRO

COMUNE DI SCANDALE
COMUNE DI CUTRO
COMUNE DI BELCASTRO
PROVINCIA DI CROTONE
PROVINCIA DI CATANZARO
REGIONE CALABRIA

PROGETTO PARCO EOLICO "CANTORATO"

Skyline a fil di ferro

INT_CA_MIC_21

DATA
Settembre 2024

SCALA
-

Pagine
1