

COMUNI DI BELCASTRO E CUTRO

Provincia di Catanzaro e Crotona



Progetto parco eolico "Cantorato"

Elaborato: CA_T.N._Relazione VPIA	Relazione ARCHEOLOGICA VPIA_SABAP-Cz-Kr-2023-ES-000004 ALLEGATO 4 -Potenziale
Scala: Documento	
Data: 05.06.2023	

Committente:
Energia Levante S.r.l.

Il Progettista
Ferraro architetto Francesco



Società del gruppo:

N°REVISIONE	Data revisione	Elaborato	Controllato	Approvato	Note
1			F.F.	G.M.	

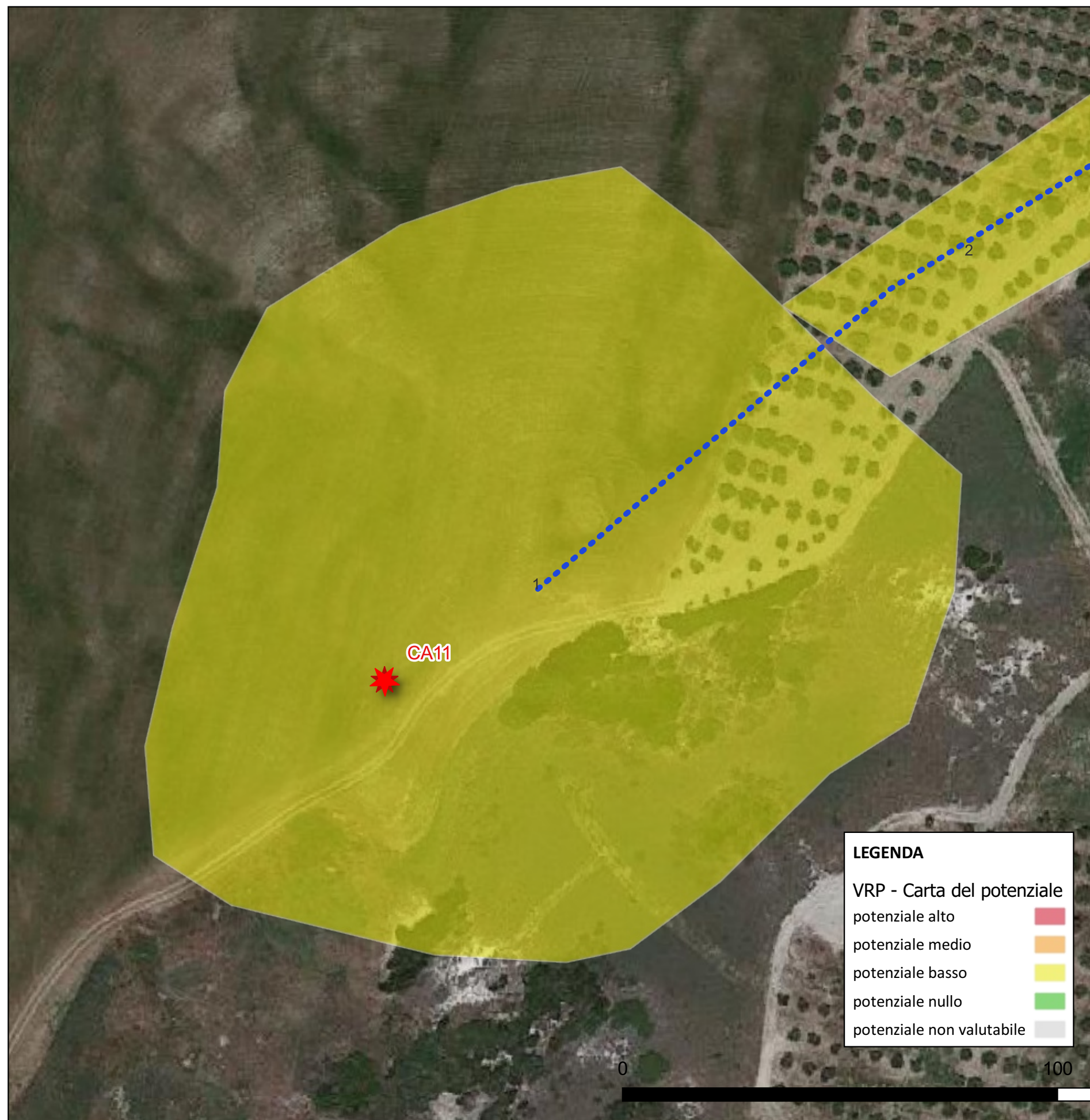
E' vietata la copia anche parziale del presente elaborato

ENERGIA LEVANTE S.r.l.
Via Luca Gaurico n°9/11 - Regus Eur 4° piano - Cap. 00143 ROMA (Italia)
P.IVA 10240591007- REA RM1219825 - PEC: energialevantesrl@legalmail.it
Indirizzo email: www.sserenewables.com - Telefono (+39) 0654832107

CARTA DEL POTENZIALE - VPIA_SABAP-CZ-KR-2023_00300-ES_000004 - area 1

potenziale basso - affidabilità buona

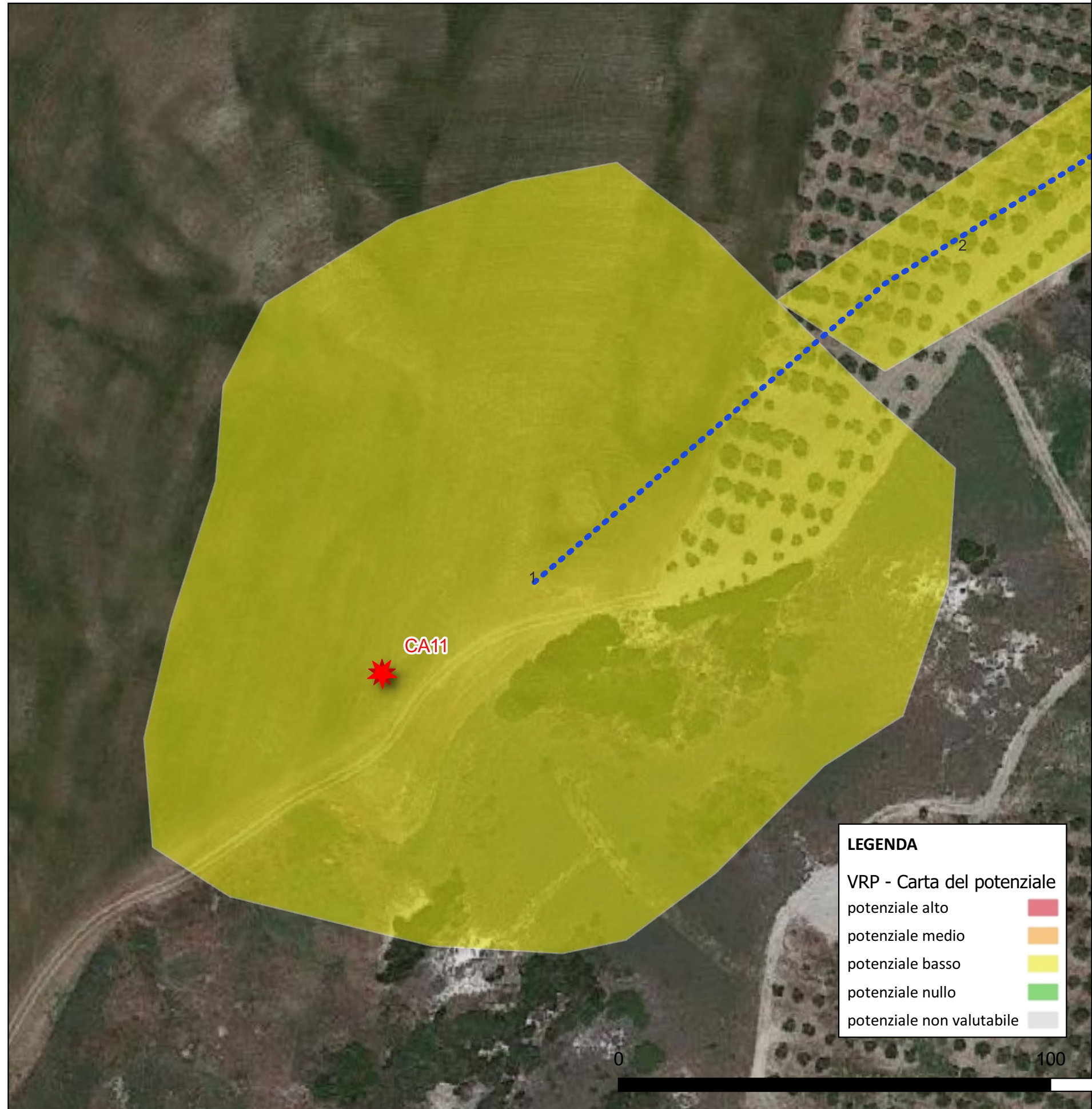
AREA TORRE CA11 Il Contesto archeologico: per l'area non è documentata alcuna frequentazione antropica. Contesto geomorfologico e ambientale in epoca antica: l'area presenta caratteri geomorfologici e ambientali favorevoli all'insediamento umano. Visibilità dell'area in ricognizione: la visibilità al suolo è risultata essere sufficiente ai fini della valutazione, non sono stati osservati elementi materiali di origine antropica antica. Contesto geomorfologico e ambientale in età post-antica: non sono stati osservati azioni di scasso recenti. Presenti sui versanti forti erosioni. Nel complesso possiamo valutare un basso potenziale archeologico dell'area della torre CA11, non avendo riscontrato elementi antropici antichi durante le ricognizioni, così dall'analisi della bibliografia e degli archivi non sono emersi siti coincidenti o prossimi all'area indagata. La favorevole posizione del sito, in posizione dominante rispetto alle valli circostanti, offre buone possibilità all'insediamento umano. Pertanto si determina un Basso Potenziale archeologico.



CARTA DEL POTENZIALE - VPIA_SABAP-CZ-KR-2023_00300-ES_000004 - area 1

potenziale basso - affidabilità buona

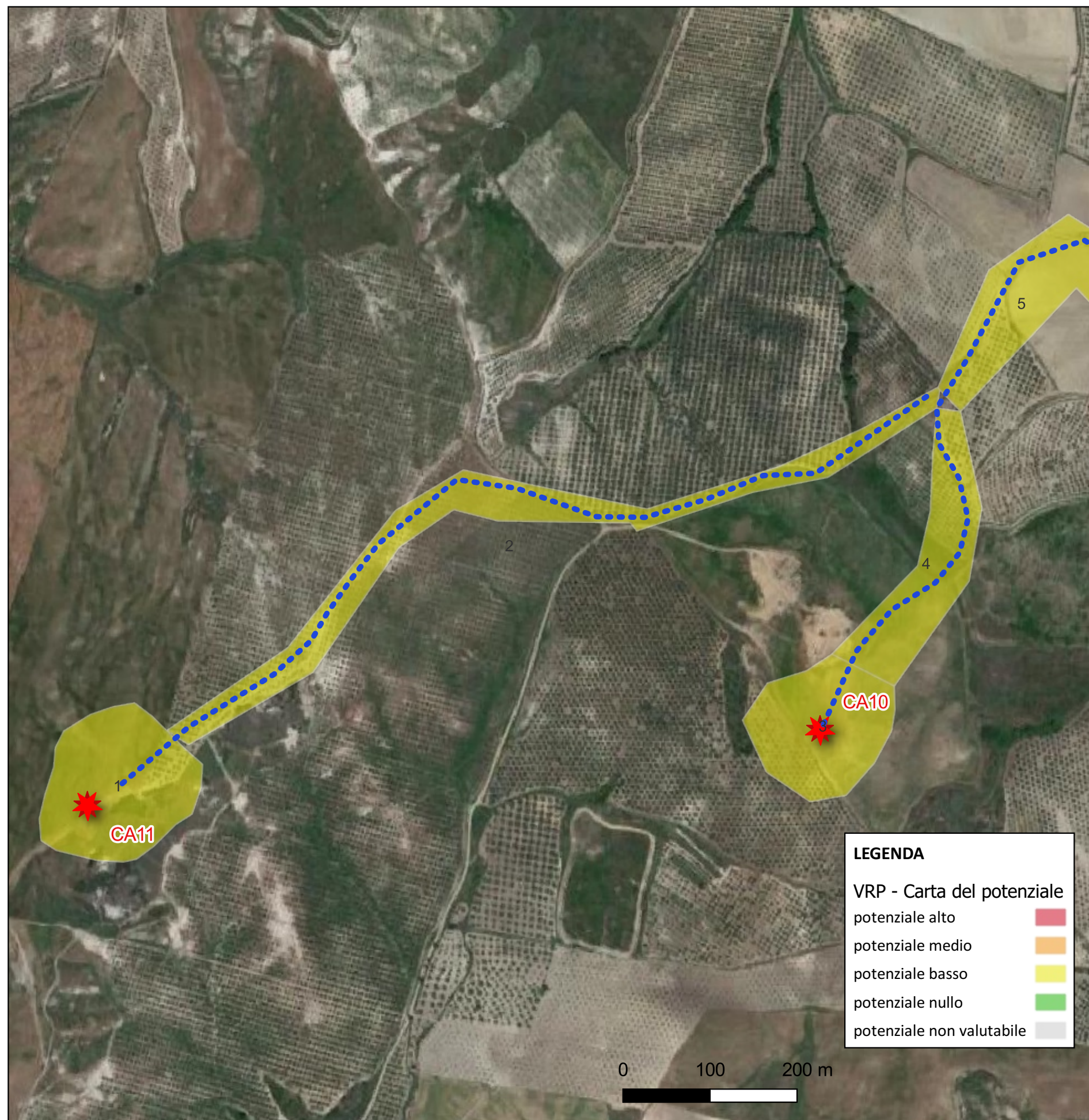
AREA TORRE CA11 Il Contesto archeologico: per l'area non è documentata alcuna frequentazione antropica. Contesto geomorfologico e ambientale in epoca antica: l'area presenta caratteri geomorfologici e ambientali favorevoli all'insediamento umano. Visibilità dell'area in ricognizione: la visibilità al suolo è risultata essere sufficiente ai fini della valutazione, non sono stati osservati elementi materiali di origine antropica antica. Contesto geomorfologico e ambientale in età post-antica: non sono stati osservati azioni di scasso recenti. Presenti sui versanti forti erosioni. Nel complesso possiamo valutare un basso potenziale archeologico dell'area della torre CA11, non avendo riscontrato elementi antropici antichi durante le ricognizioni, così dall'analisi della bibliografia e degli archivi non sono emersi siti coincidenti o prossimi all'area indagata. La favorevole posizione del sito, in posizione dominante rispetto alle valli circostanti, offre buone possibilità all'insediamento umano. Pertanto si determina un Basso Potenziale archeologico.



CARTA DEL POTENZIALE - VPIA_SABAP-CZ-KR-2023_00300-ES_000004 - area 2

potenziale basso - affidabilità scarsa

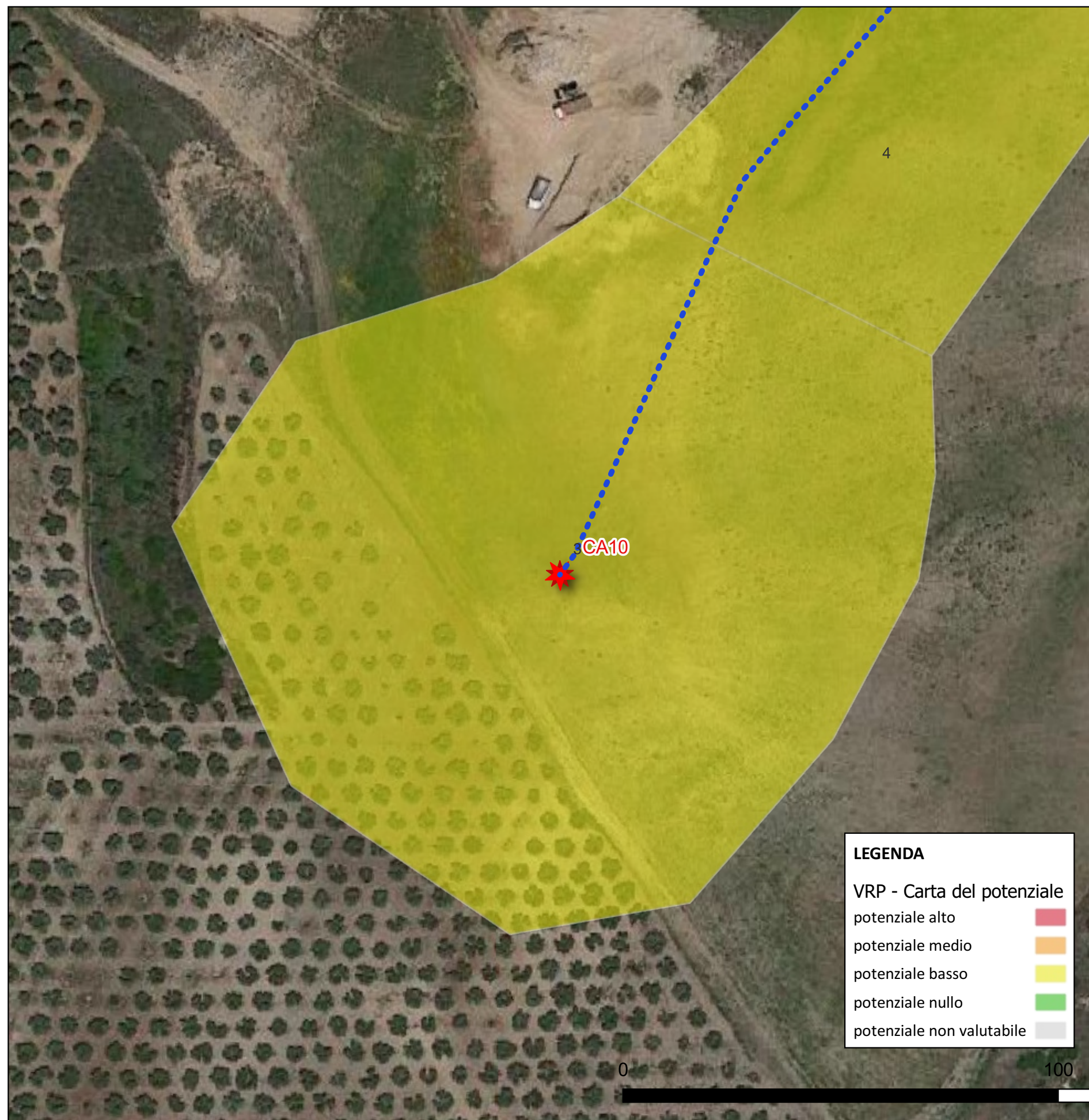
Cavidotto di collegamento alla TORRE CA11 Il Contesto archeologico: per l'area non è documentata alcuna frequentazione antropica. Contesto geomorfologico e ambientale in epoca antica: l'area presenta caratteri geomorfologici e ambientali favorevoli all'insediamento umano. Visibilità dell'area in ricognizione: la visibilità al suolo è risultata essere sufficiente ai fini della valutazione, non sono stati osservati elementi materiali di origine antropica antica. Contesto geomorfologico e ambientale in età post-antica: Probabilmente l'area è stata escavata o livellata per la creazione delle piste. Non sono però state osservate scassi tali da esporre la stratificazione geologica. Nel complesso possiamo valutare un basso potenziale archeologico dell'area, non avendo riscontrato elementi antropici antichi durante le ricognizioni, così dall'analisi della bibliografia e degli archivi non sono emersi siti coincidenti o prossimi all'area indagata. Il sito offre buone possibilità all'insediamento umano. Pertanto si determina un Basso Potenziale archeologico.



CARTA DEL POTENZIALE - VPIA_SABAP-CZ-KR-2023_00300-ES_000004 - area 3

potenziale basso - affidabilità discreta

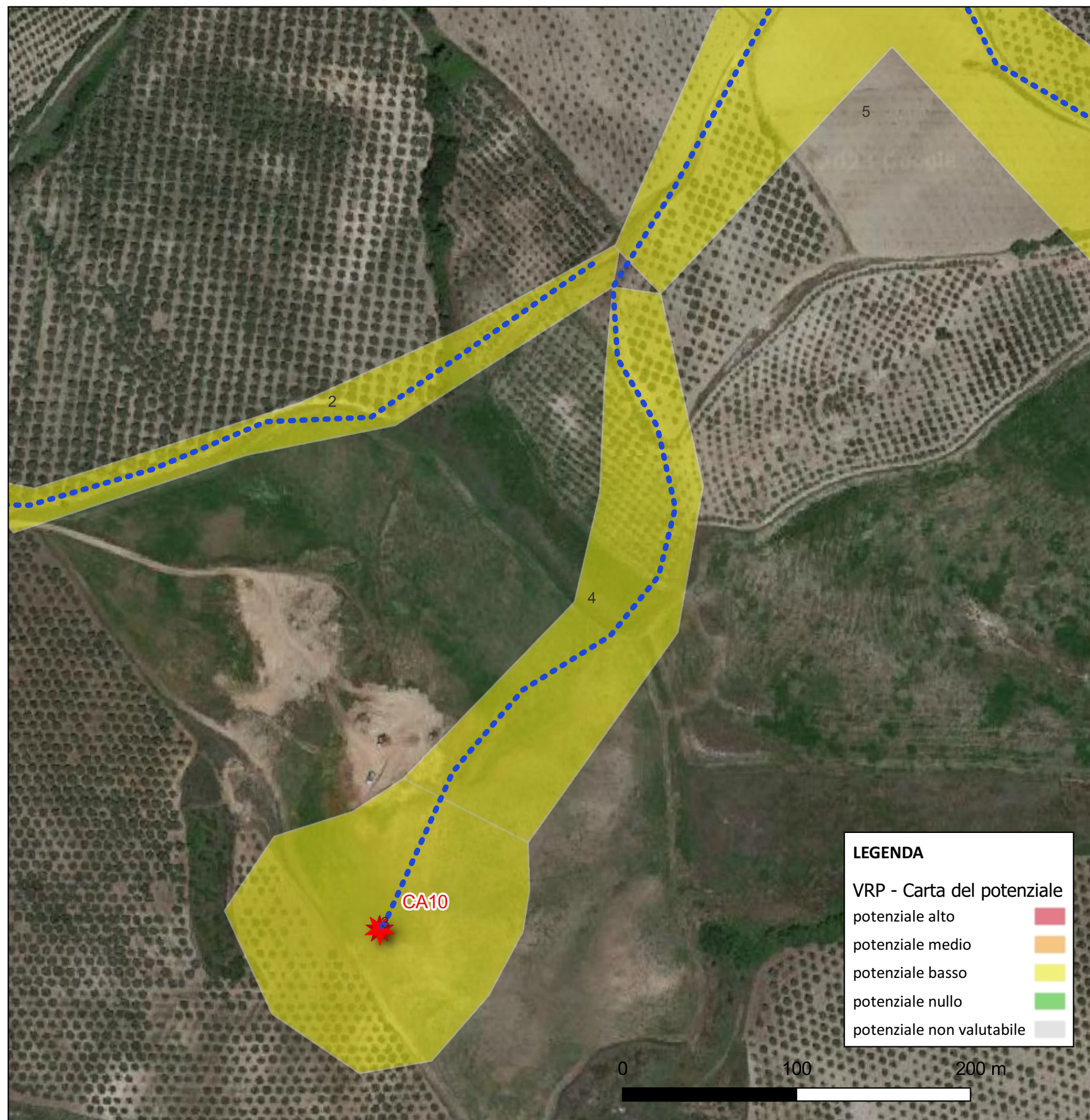
AREA TORRE CA10 Il Contesto archeologico: per l'area non è documentata alcuna frequentazione antropica. Contesto geomorfologico e ambientale in epoca antica: l'area presenta caratteri geomorfologici e ambientali favorevoli all'insediamento umano. Visibilità dell'area in ricognizione: la visibilità al suolo è risultata essere sufficiente ai fini della valutazione, non sono stati osservati elementi materiali di origine antropica antica. Contesto geomorfologico e ambientale in età post-antica: non sono stati osservati azioni di scasso recenti. Presenti sui versanti forti erosioni. Nel complesso possiamo valutare un basso potenziale archeologico dell'area della torre C10, non avendo riscontrato elementi antropici antichi durante le ricognizioni, così dall'analisi della bibliografia e degli archivi non sono emersi siti coincidenti o prossimi all'area indagata. La favorevole posizione del sito, in posizione dominante rispetto alle valli circostanti, offre buone possibilità all'insediamento umano. Pertanto si determina un Basso Potenziale archeologico.



CARTA DEL POTENZIALE - VPIA_SABAP-CZ-KR-2023_00300-ES_000004 - area 4

potenziale basso - affidabilità discreta

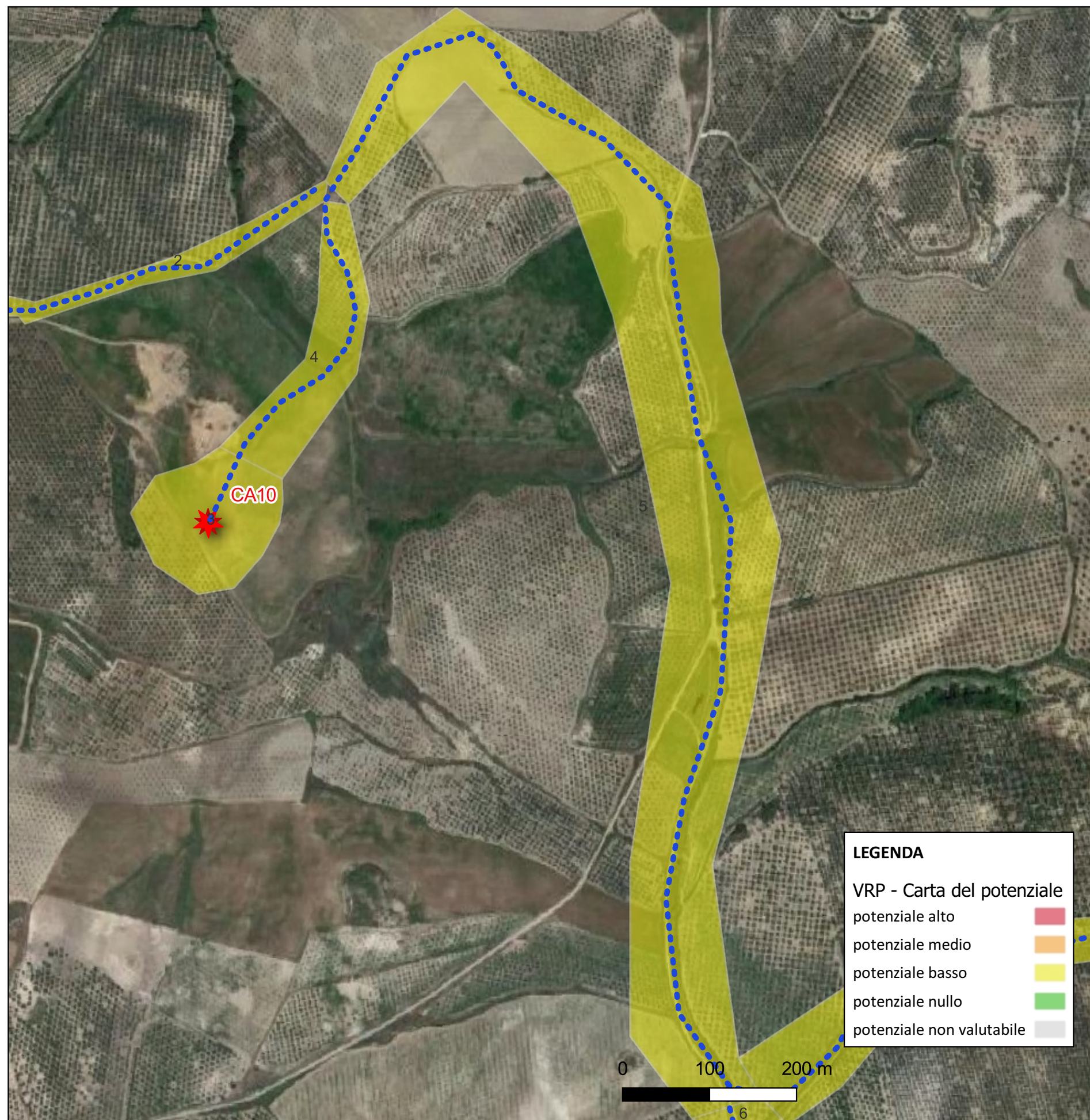
Cavidotto di collegamento alla TORRE CA10 Il Contesto archeologico: per l'area non è documentata alcuna frequentazione antropica. Contesto geomorfologico e ambientale in epoca antica: l'area presenta caratteri geomorfologici e ambientali favorevoli all'insediamento umano. Visibilità dell'area in ricognizione: la visibilità al suolo è risultata essere sufficiente ai fini della valutazione, non sono stati osservati elementi materiali di origine antropica antica. Contesto geomorfologico e ambientale in età post-antica: Probabilmente l'area è stata escavata o livellata per la creazione delle piste. Non sono però state osservate scassi tali da esporre la stratificazione geologica. Nel complesso possiamo valutare un basso potenziale archeologico dell'area, non avendo riscontrato elementi antropici antichi durante le ricognizioni, così dall'analisi della bibliografia e degli archivi non sono emersi siti coincidenti o prossimi all'area indagata. Il sito offre buone possibilità all'insediamento umano.



CARTA DEL POTENZIALE - VPIA_SABAP-CZ-KR-2023_00300-ES_000004 - area 5

potenziale basso - affidabilità scarsa

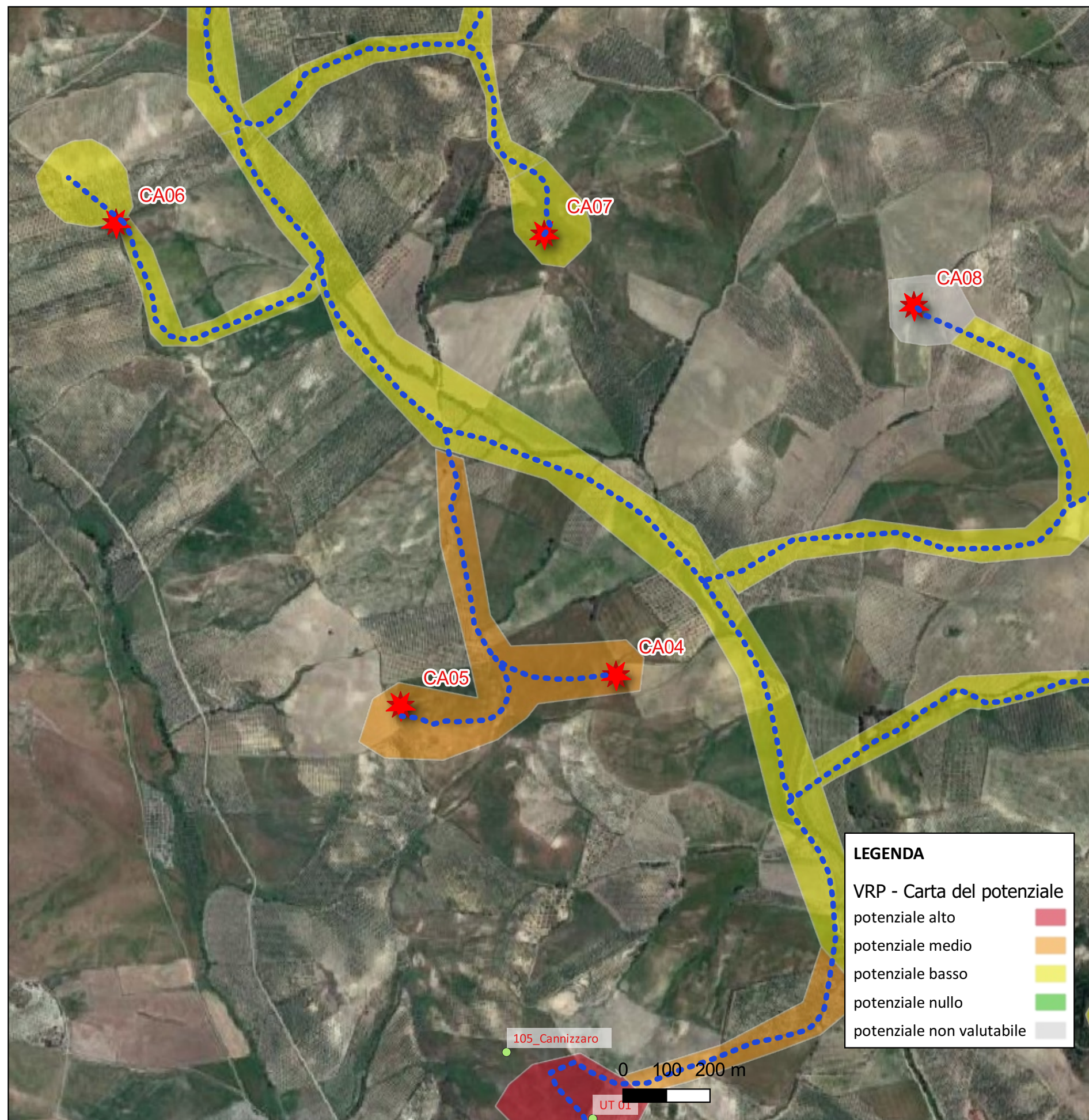
Cavidotto II Contesto archeologico: per l'area non è documentata alcuna frequentazione antropica. Contesto geomorfologico e ambientale in epoca antica: l'area presenta caratteri geomorfologici e ambientali favorevoli all'insediamento umano. Visibilità dell'area in ricognizione: la visibilità al suolo è risultata essere scarsa ai fini della valutazione, non sono stati osservati elementi materiali di origine antropica antica. Contesto geomorfologico e ambientale in età post-antica: Probabilmente l'area è stata escavata o livellata per la creazione delle piste. Non sono però state osservate scassi tali da esporre la stratificazione geologica. Nel complesso possiamo valutare un basso potenziale archeologico dell'area, non avendo riscontrato elementi antropici antichi durante le ricognizioni, così dall'analisi della bibliografia e degli archivi non è emersa la presenza di siti coincidenti o prossimi all'area indagata.



CARTA DEL POTENZIALE - VPIA_SABAP-CZ-KR-2023_00300-ES_000004 - area 6

potenziale basso - affidabilità scarsa

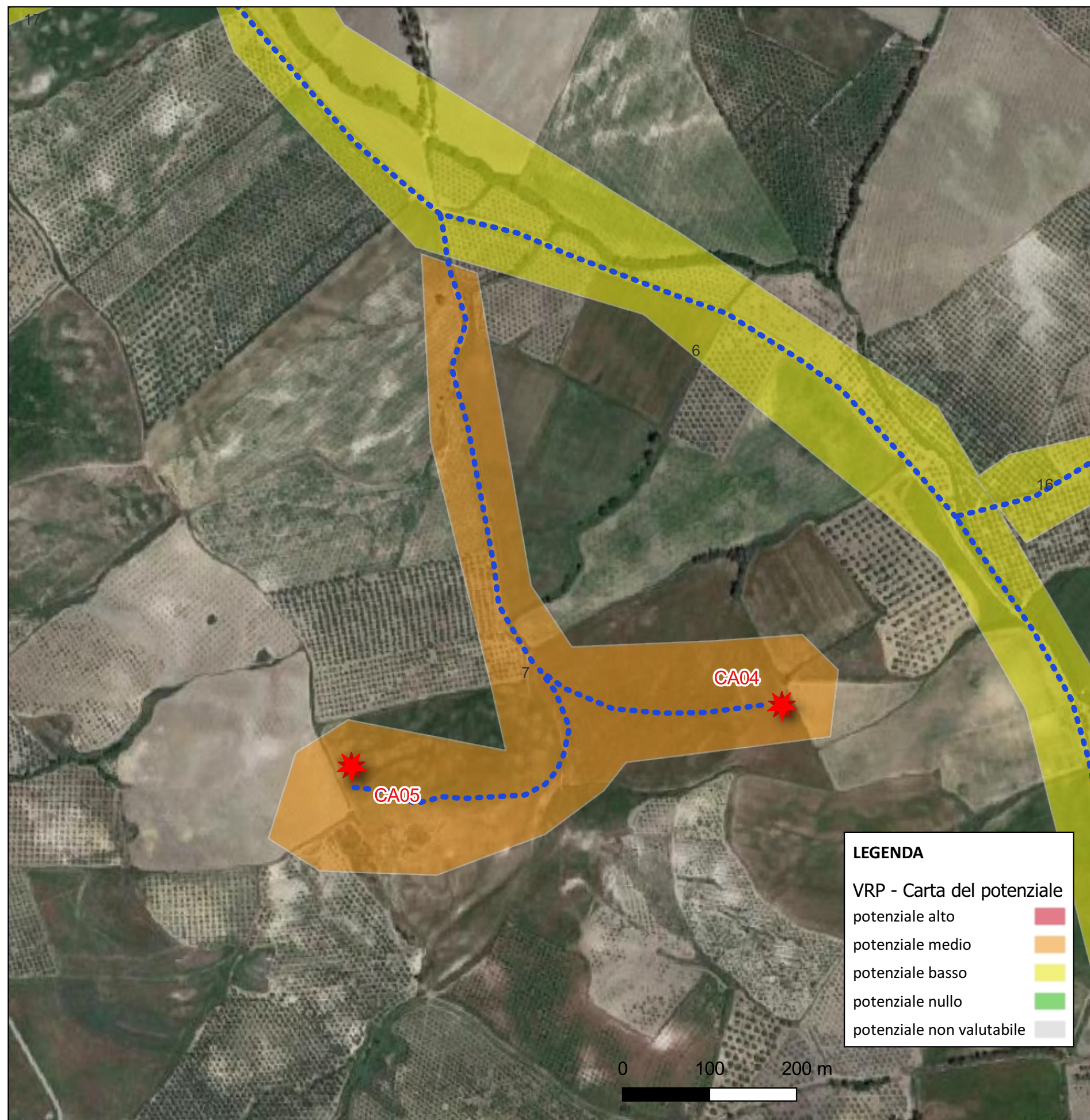
Cavidotto II Contesto archeologico: per l'area non è documentata alcuna frequentazione antropica. Contesto geomorfologico e ambientale in epoca antica: l'area presenta caratteri geomorfologici e ambientali favorevoli all'insediamento umano. Visibilità dell'area in ricognizione: la visibilità al suolo è risultata essere scarsa ai fini della valutazione, non sono stati osservati elementi materiali di origine antropica antica. Contesto geomorfologico e ambientale in età post-antica: Probabilmente l'area è stata escavata o livellata per la creazione delle piste. Non sono però state osservate scassi tali da esporre la stratificazione geologica. Nel complesso possiamo valutare un basso potenziale archeologico dell'area, non avendo riscontrato elementi antropici antichi durante le ricognizioni, così dall'analisi della bibliografia ed degli archivi non sono emersi siti coincidenti o prossimi all'area indagata.



CARTA DEL POTENZIALE - VPIA_SABAP-CZ-KR-2023_00300-ES_000004 - area 7

potenziale medio - affidabilità scarsa

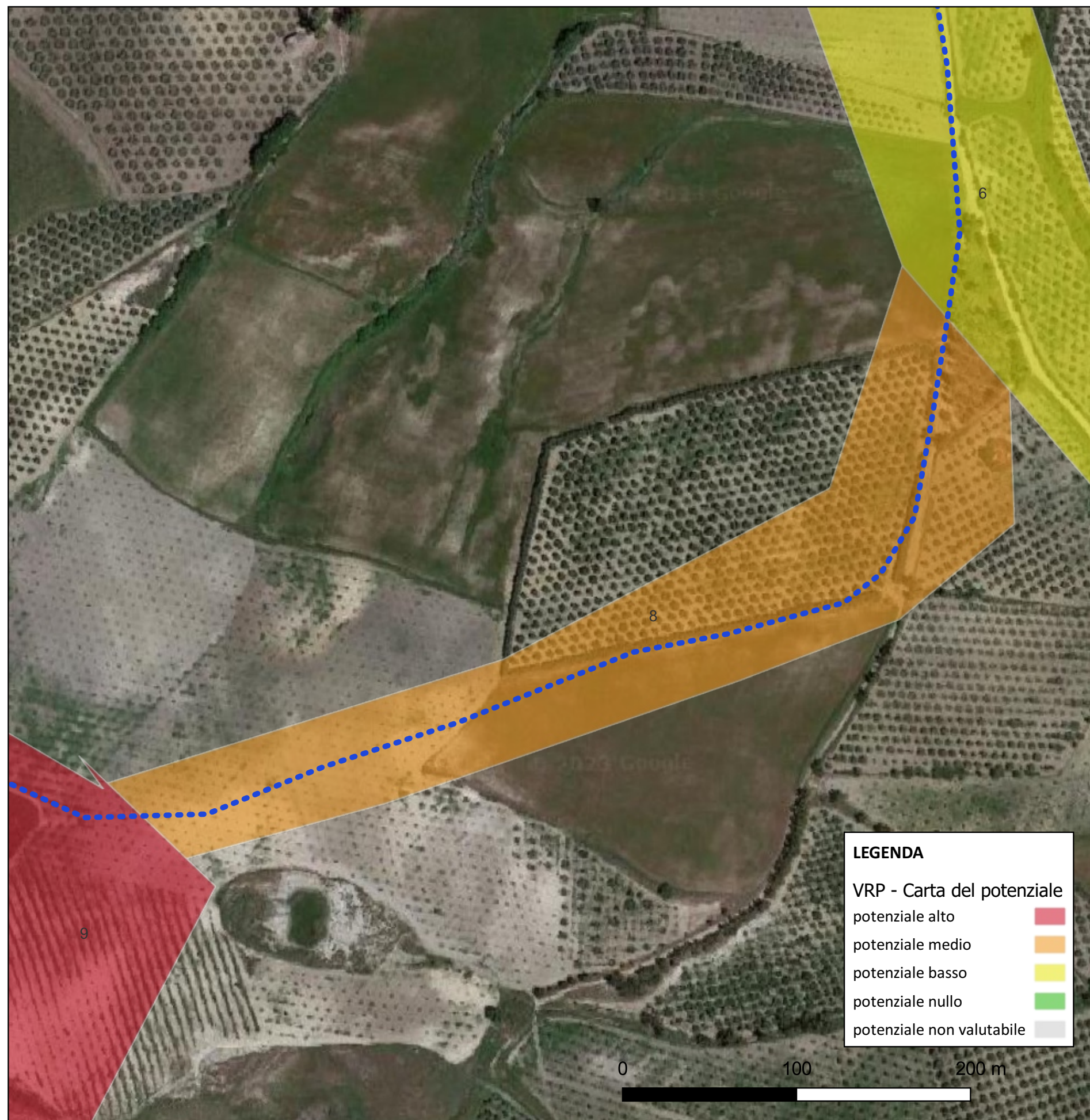
Cavidotto e area torri CA04 e CA05 Il Contesto archeologico: per l'area non è documentata alcuna frequentazione antropica. Contesto geomorfologico e ambientale in epoca antica: l'area presenta caratteri geomorfologici e ambientali favorevoli all'insediamento umano. Visibilità dell'area in ricognizione: la visibilità, molto scarsa ha inficiato le ricognizioni. Contesto geomorfologico e ambientale in età post-antica: Probabilmente l'area è stata escavata o livellata per la creazione delle piste. Non sono però state osservati scassi tali da esporre la stratificazione geologica. Nel complesso possiamo valutare un medio potenziale archeologico dell'area, seppure l'indagine bibliografica di archivi non abbia evidenziato siti coincidenti o prossimi all'area indagata, la mancanza del dato autoptico non consente di esprimere serenamente la valutazione, tanto più che l'area presenta caratteristiche geomorfologiche favorevoli all'insediamento umano in antico.



CARTA DEL POTENZIALE - VPIA_SABAP-CZ-KR-2023_00300-ES_000004 - area 8

potenziale medio - affidabilità scarsa

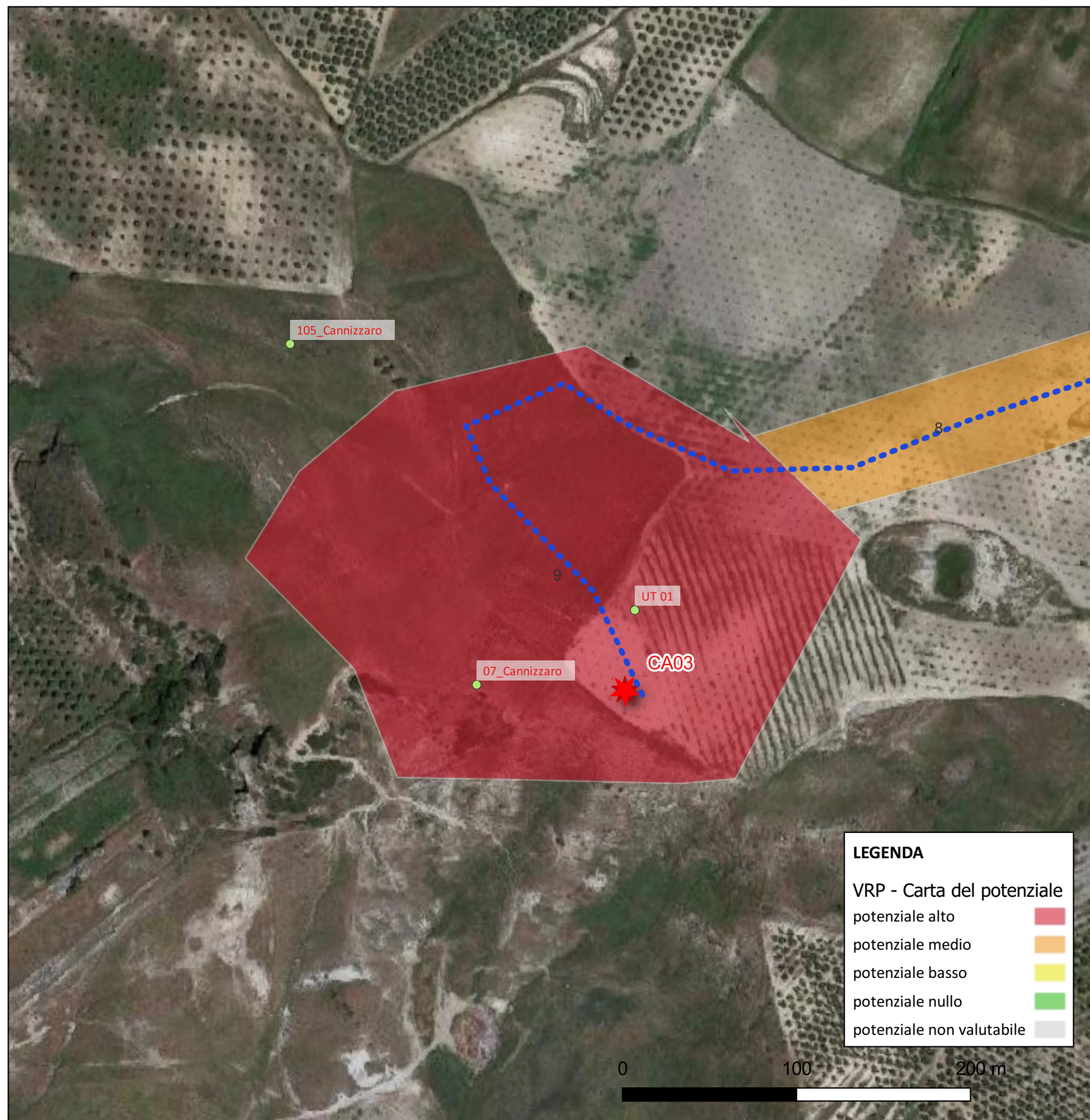
Cavidotto II Contesto archeologico: per l'area è documentata una frequentazione sul piano sommitale come attestano i siti prossimi, ma non coincidenti con le aree qui considerate. Si attesta una frequentazione che va dall'età Neolitica fino all'età romana. Contesto geomorfologico e ambientale in epoca antica: l'area presenta caratteri geomorfologici e ambientali favorevoli all'insediamento umano. Visibilità dell'area in ricognizione: la visibilità al suolo è risultata essere scarsa ai fini della valutazione, non sono stati osservati elementi materiali di origine antropica antica. Contesto geomorfologico e ambientale in età post-antica: Probabilmente l'area è stata escavata o livellata per la creazione delle piste. Non sono però state osservate scassi tali da esporre la stratificazione geologica. Nel complesso possiamo valutare un Medio potenziale archeologico dell'area, non avendo riscontrato elementi antropici antichi durante le ricognizioni, così dall'analisi della bibliografia ed degli archivi non sono emersi siti coincidenti ma prossimi all'area indagata.



CARTA DEL POTENZIALE - VPIA_SABAP-CZ-KR-2023_00300-ES_000004 - area 9

potenziale alto - affidabilità buona

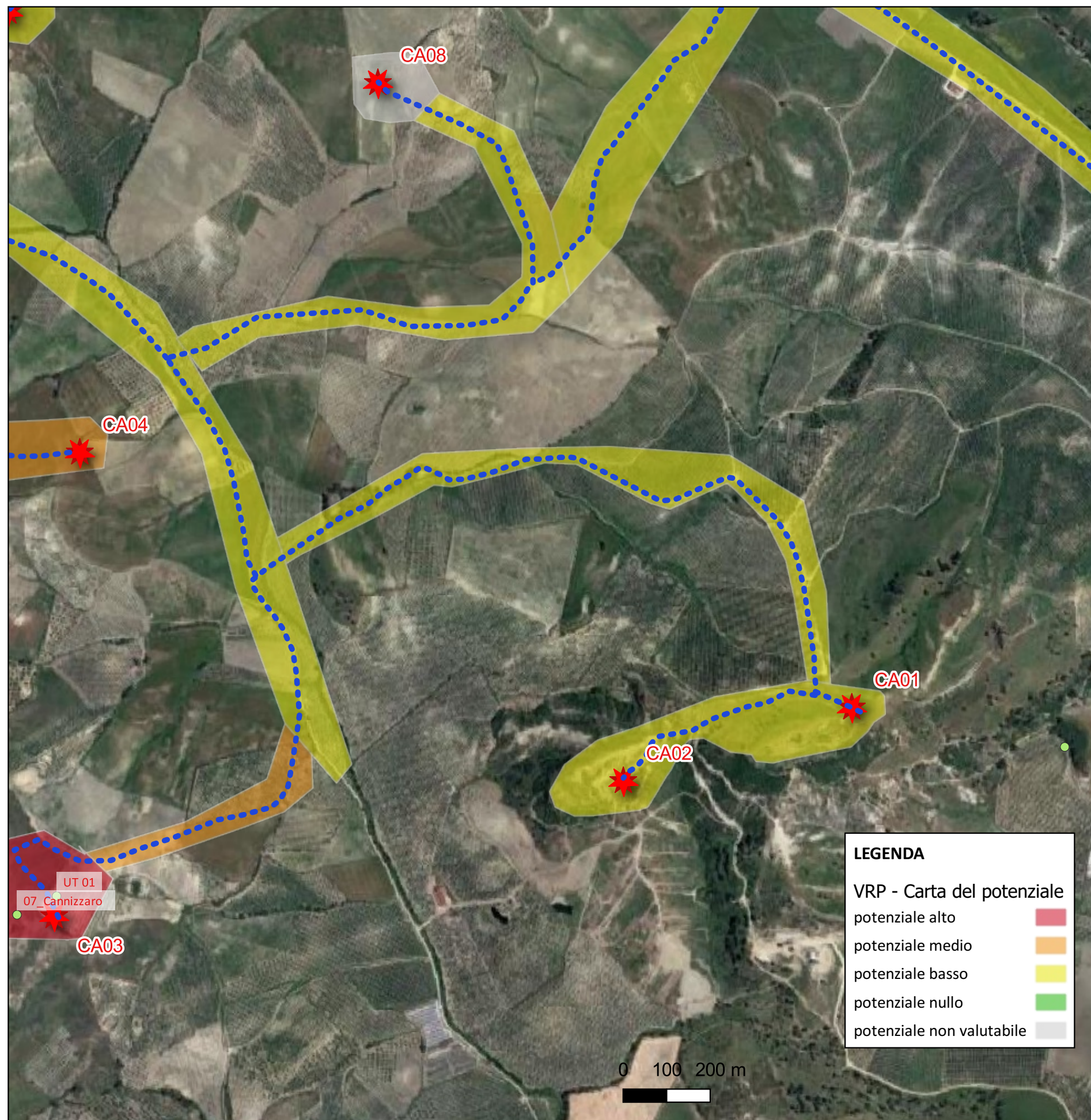
AREA TORRE CA03 Il Contesto archeologico: per l'area è documentata una reiterata frequentazione antropica. Nei pressi dell'area della torre (anche se non in coincidenza della stessa) si individuano ben tre siti che attestano presenze archeologiche. Contesto geomorfologico e ambientale in epoca antica: l'area presenta caratteri geomorfologici e ambientali favorevoli all'insediamento umano. Visibilità dell'area in ricognizione: la visibilità al suolo è risultata essere sufficiente ai fini della valutazione, ed è stata individuata una considerevole area di dispersione di materiali (SITO MOSI UT01). Contesto geomorfologico e ambientale in età post-antica: Probabilmente l'area è stata escavata o livellata per la creazione delle piste. Non sono però state osservati scassi tali da esporre la stratificazione geologica. Nel complesso possiamo valutare un basso ALTO archeologico dell'area, avendo riscontrato elementi antropici antichi durante le ricognizioni, così dall'analisi della bibliografia ed degli archivi sono emersi siti molto prossimi all'area indagata.



CARTA DEL POTENZIALE - VPIA_SABAP-CZ-KR-2023_00300-ES_000004 - area 10

potenziale basso - affidabilità scarsa

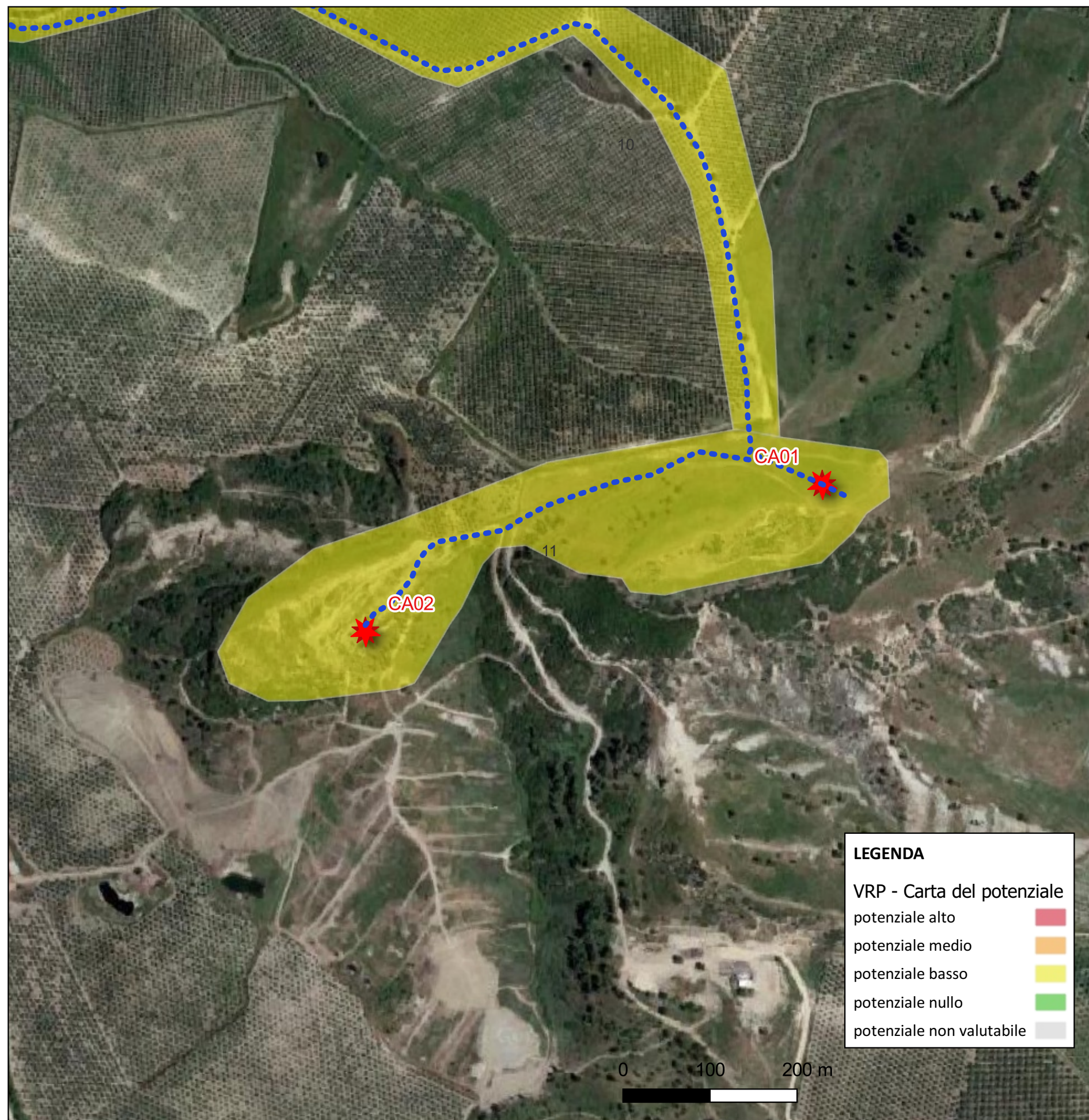
Cavidotto II Contesto archeologico: per l'area non è documentata alcuna frequentazione antropica. Contesto geomorfologico e ambientale in epoca antica: l'area presenta caratteri geomorfologici e ambientali favorevoli all'insediamento umano. Visibilità dell'area in ricognizione: la visibilità al suolo è risultata essere scarsa ai fini della valutazione, non sono stati osservati elementi materiali di origine antropica antica. Contesto geomorfologico e ambientale in età post-antica: Probabilmente l'area è stata escavata o livellata per la creazione delle piste. Non sono però state osservate scassi tali da esporre la stratificazione geologica. Nel complesso possiamo valutare un basso potenziale archeologico dell'area, non avendo riscontrato elementi antropici antichi durante le ricognizioni, così dall'analisi della bibliografia ed degli archivi non sono emersi siti coincidenti o prossimi all'area indagata.



CARTA DEL POTENZIALE - VPIA_SABAP-CZ-KR-2023_00300-ES_000004 - area 11

potenziale basso - affidabilità scarsa

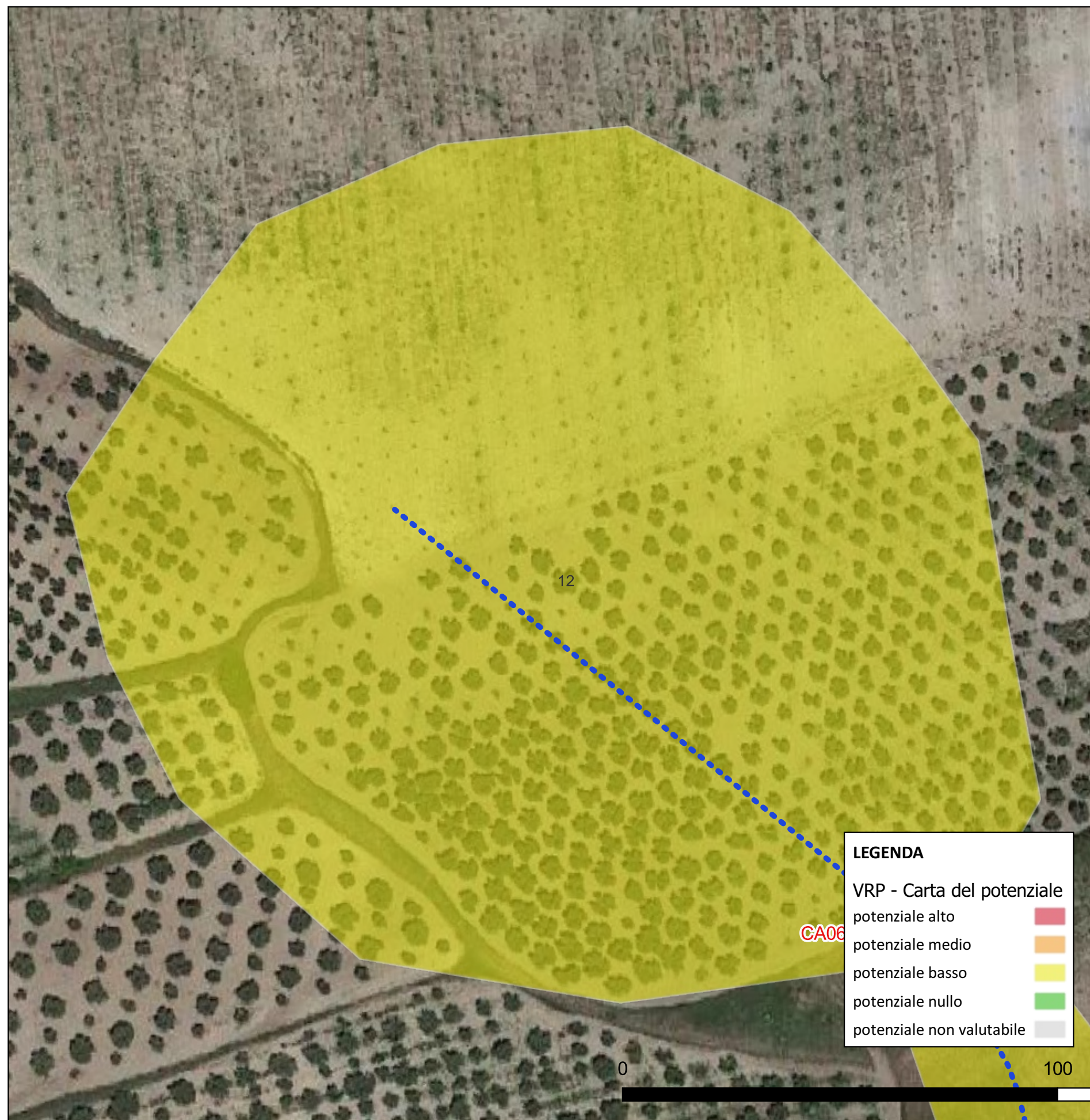
AREA TORRI CA01 e CA02 Il Contesto archeologico: per l'area non è documentata alcuna frequentazione antropica antica. più a valle si riscontrano alcuni siti. Contesto geomorfologico e ambientale in epoca antica: l'area presenta caratteri geomorfologici e ambientali favorevoli all'insediamento umano. Visibilità dell'area in ricognizione: la visibilità al suolo è risultata essere scarsa ai fini della valutazione, non sono stati osservati elementi materiali di origine antropica antica. Contesto geomorfologico e ambientale in età post-antica: L'area risulta essere stata oggetto di escavazioni e abbassamenti di quota in più punti; probabilmente non sono più conservati in posto i piani esposti in antico. La presenza di tali rasature ed escavazioni sembrano limitare il potenziale archeologico del sito che pure si pone in posizione favorevole all'insediamento. Nel complesso possiamo valutare un basso potenziale archeologico dell'area, non avendo riscontrato elementi antropici antichi durante le ricognizioni, così dall'analisi della bibliografia ed degli archivi non sono emersi siti coincidenti o immediatamente prossimi all'area indagata.



CARTA DEL POTENZIALE - VPIA_SABAP-CZ-KR-2023_00300-ES_000004 - area 12

potenziale basso - affidabilità discreta

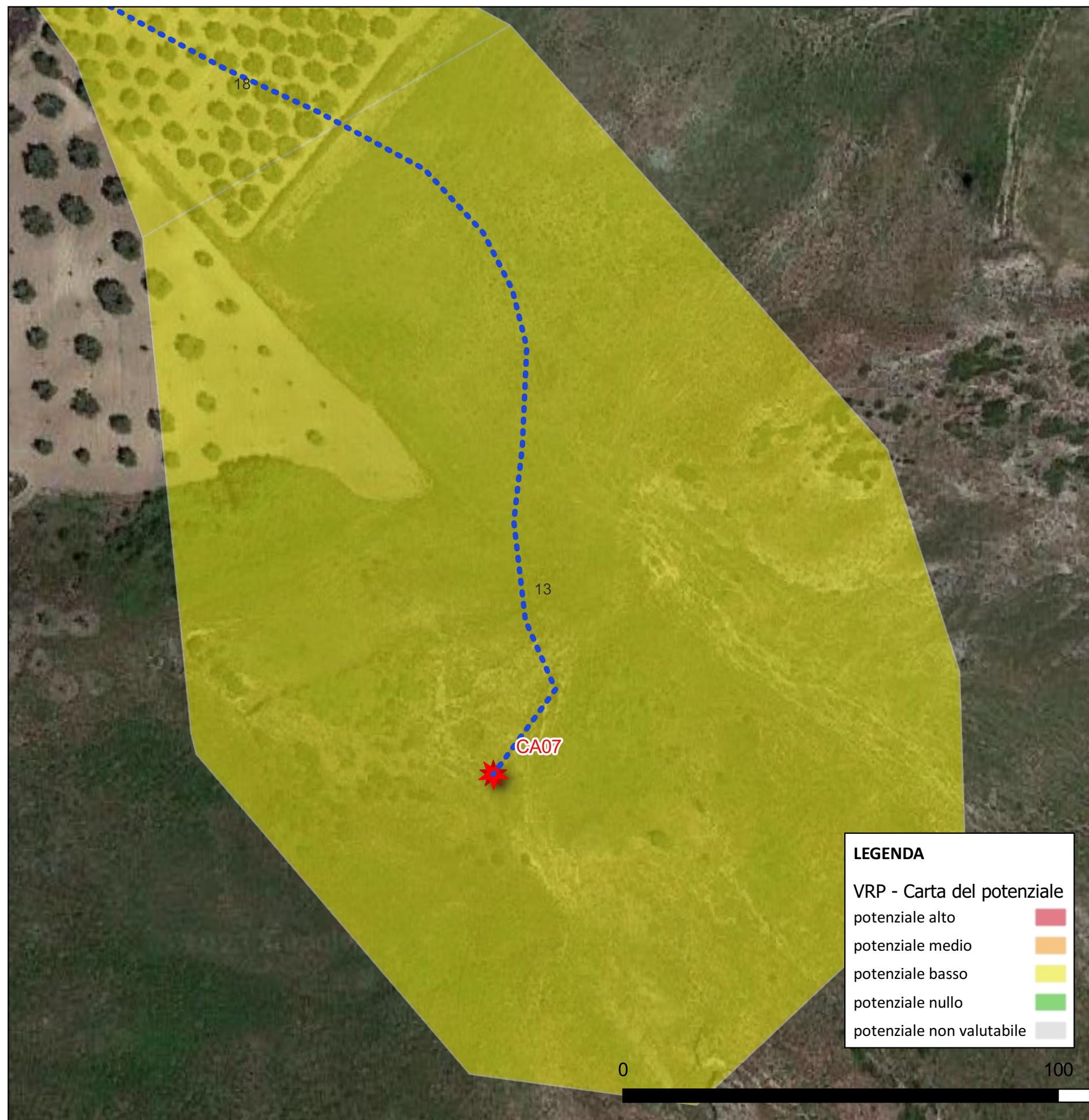
AREA TORRE CA06 Il Contesto archeologico: per l'area non è documentata alcuna frequentazione antropica. Contesto geomorfologico e ambientale in epoca antica: l'area presenta caratteri geomorfologici e ambientali favorevoli all'insediamento umano. Visibilità dell'area in ricognizione: la visibilità al suolo è risultata essere sufficiente ai fini della valutazione, non sono stati osservati elementi materiali di origine antropica antica. Contesto geomorfologico e ambientale in età post-antica: non sono stati osservati segni di scasso recenti. Presenti sui versanti forti erosioni. Nel complesso possiamo valutare un basso potenziale archeologico dell'area della torre CA06, non avendo riscontrato elementi antropici antichi durante le ricognizioni, così dall'analisi della bibliografia e degli archivi non sono emersi siti coincidenti o prossimi all'area indagata. La favorevole posizione del sito, in posizione dominante rispetto alle valli circostanti, offre buone possibilità all'insediamento umano. Pertanto si determina un Basso Potenziale archeologico.



CARTA DEL POTENZIALE - VPIA_SABAP-CZ-KR-2023_00300-ES_000004 - area 13

potenziale basso - affidabilità scarsa

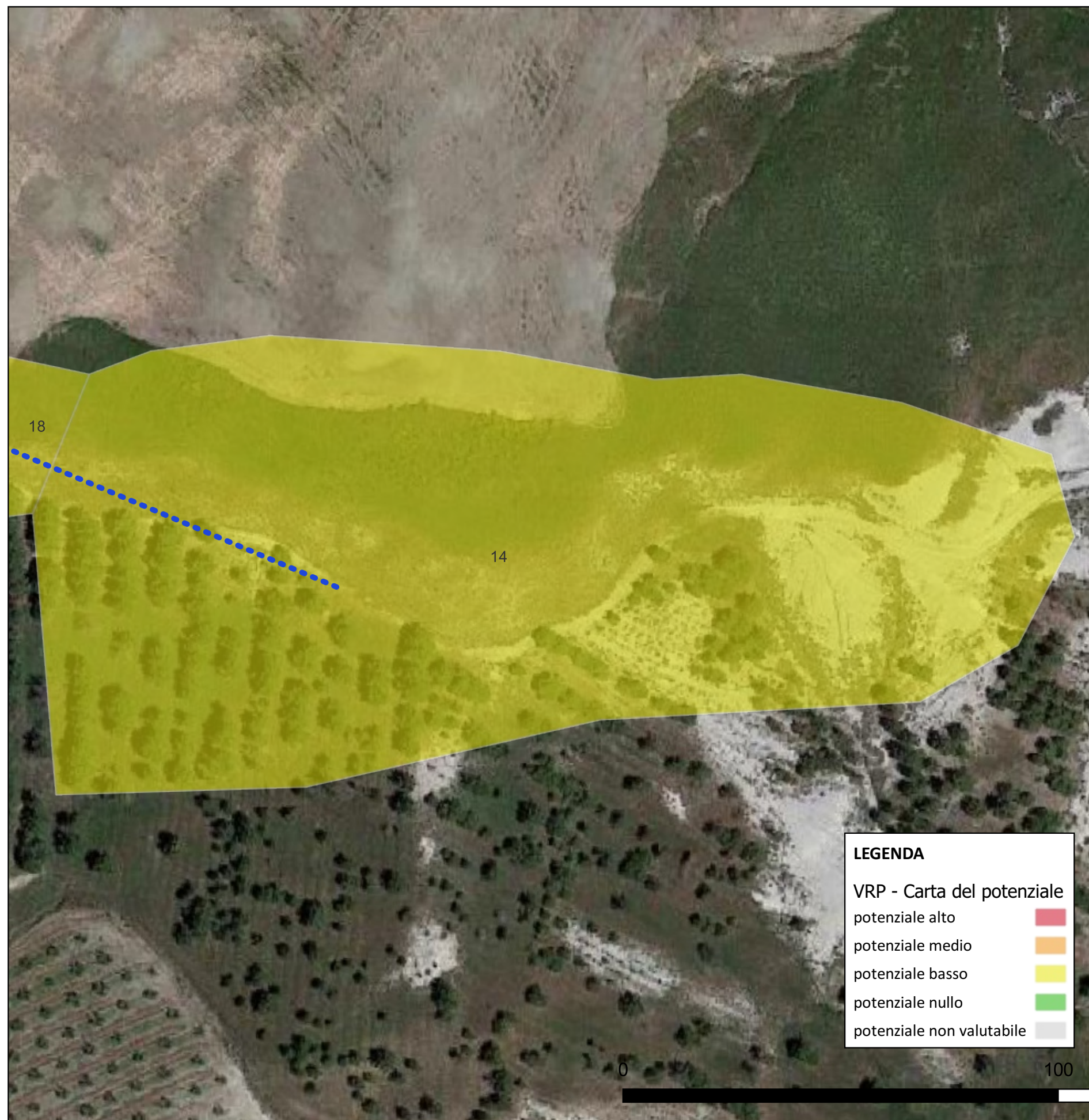
AREA TORRE CA07 Il Contesto archeologico: per l'area non è documentata alcuna frequentazione antropica. Contesto geomorfologico e ambientale in epoca antica: l'area presenta caratteri geomorfologici e ambientali favorevoli all'insediamento umano. Visibilità dell'area in ricognizione: la visibilità al suolo è risultata essere sufficiente ai fini della valutazione, non sono stati osservati elementi materiali di origine antropica antica. Contesto geomorfologico e ambientale in età post-antica: non sono stati osservati segni di scasso recenti. Presenti sui versanti forti erosioni. Nel complesso possiamo valutare un basso potenziale archeologico dell'area della torre CA07, non avendo riscontrato elementi antropici antichi durante le ricognizioni, così dall'analisi della bibliografia e degli archivi non sono emersi siti coincidenti o prossimi all'area indagata. La favorevole posizione del sito, in posizione dominante rispetto alle valli circostanti, offre buone possibilità all'insediamento umano. Pertanto si determina un Basso Potenziale archeologico.



CARTA DEL POTENZIALE - VPIA_SABAP-CZ-KR-2023_00300-ES_000004 - area 14

potenziale basso - affidabilità scarsa

AREA TORRE CA09 Il Contesto archeologico: per l'area non è documentata alcuna frequentazione antropica. Contesto geomorfologico e ambientale in epoca antica: l'area presenta caratteri geomorfologici e ambientali favorevoli all'insediamento umano. Visibilità dell'area in ricognizione: la visibilità al suolo è risultata essere sufficiente ai fini della valutazione, non sono stati osservati elementi materiali di origine antropica antica. Contesto geomorfologico e ambientale in età post-antica: non sono stati osservati segni di scasso recenti. Presenti sui versanti forti erosioni. Nel complesso possiamo valutare un basso potenziale archeologico dell'area della torre CA09, non avendo riscontrato elementi antropici antichi durante le ricognizioni, così dall'analisi della bibliografia e degli archivi non sono emersi siti coincidenti o prossimi all'area indagata. La favorevole posizione del sito, in posizione dominante rispetto alle valli circostanti, offre buone possibilità all'insediamento umano. Pertanto si determina un Basso Potenziale archeologico.



CARTA DEL POTENZIALE - VPIA_SABAP-CZ-KR-2023_00300-ES_000004 - area 15

potenziale non valutabile - affidabilità scarsa

AREA TORRE CA08 Il Contesto archeologico: per l'area non è documentata alcuna frequentazione antropica. Contesto geomorfologico e ambientale in epoca antica: l'area presenta caratteri geomorfologici e ambientali favorevoli all'insediamento umano. Visibilità dell'area in ricognizione: la visibilità al suolo è risultata essere non bastevole ai fini della valutazione Contesto geomorfologico e ambientale in età post-antica: non sono stati osservati azioni di scasso recenti. Presenti sui versanti forti erosioni. Non abbiamo dati sufficienti per una corretta valutazione del potenziale archeologico.



CARTA DEL POTENZIALE - VPIA_SABAP-CZ-KR-2023_00300-ES_000004 - area 16

potenziale basso - affidabilità scarsa

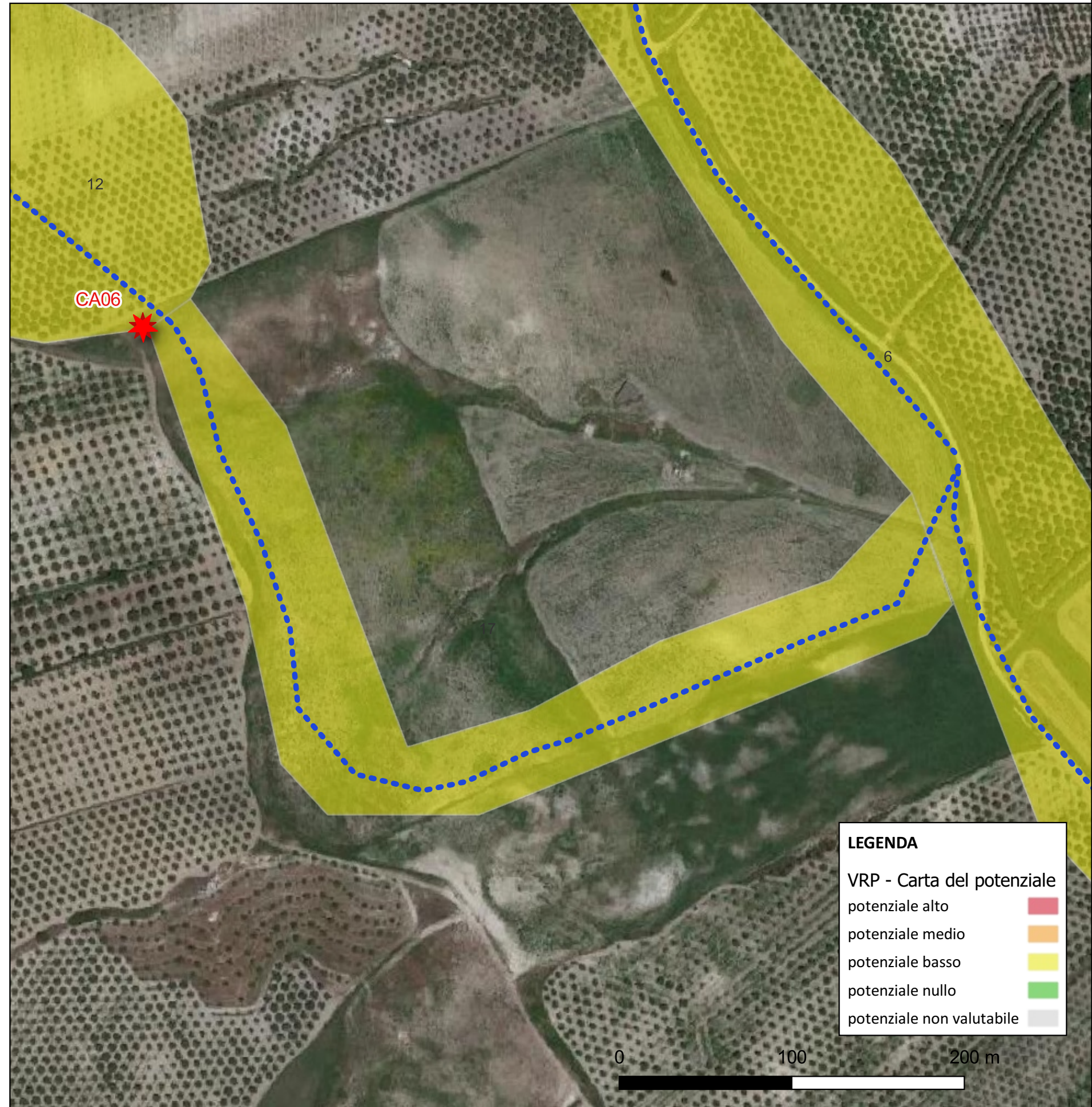
Cavidotto II Contesto archeologico: per l'area non è documentata alcuna frequentazione antropica. Contesto geomorfologico e ambientale in epoca antica: l'area presenta caratteri geomorfologici e ambientali favorevoli all'insediamento umano. Visibilità dell'area in ricognizione: la visibilità al suolo è risultata essere scarsa ai fini della valutazione, non sono stati osservati elementi materiali di origine antropica antica. Contesto geomorfologico e ambientale in età post-antica: Probabilmente l'area è stata escavata o livellata per la creazione delle piste. Non sono però state osservate scassi tali da esporre la stratificazione geologica. Nel complesso possiamo valutare un basso potenziale archeologico dell'area, non avendo riscontrato elementi antropici antichi durante le ricognizioni, così dall'analisi della bibliografia ed degli archivi non sono emersi siti coincidenti o prossimi all'area indagata.



CARTA DEL POTENZIALE - VPIA_SABAP-CZ-KR-2023_00300-ES_000004 - area 17

potenziale basso - affidabilità scarsa

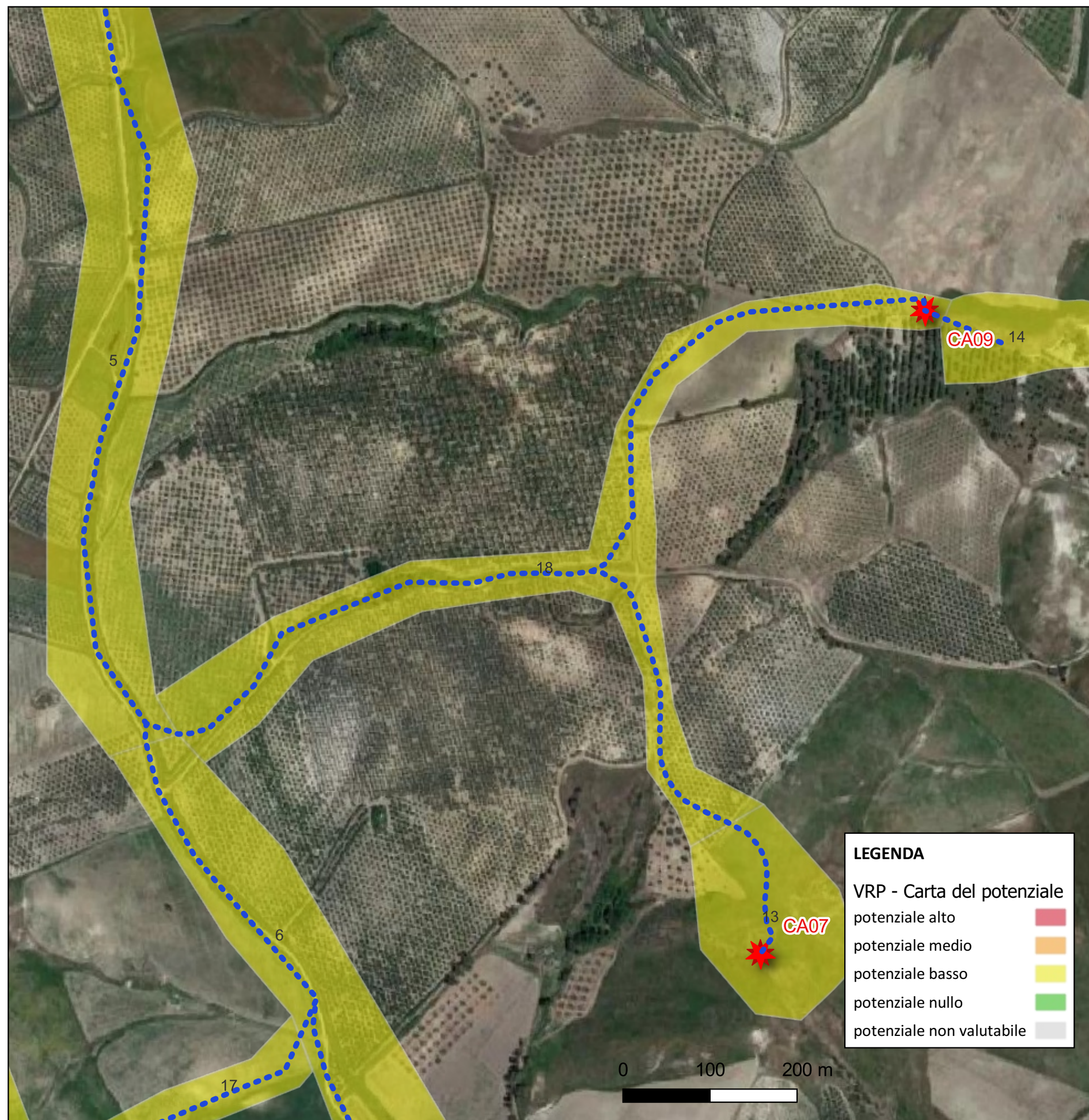
Cavidotto II Contesto archeologico: per l'area non è documentata alcuna frequentazione antropica. Contesto geomorfologico e ambientale in epoca antica: l'area presenta caratteri geomorfologici e ambientali favorevoli all'insediamento umano. Visibilità dell'area in ricognizione: la visibilità al suolo è risultata essere scarsa ai fini della valutazione, non sono stati osservati elementi materiali di origine antropica antica. Contesto geomorfologico e ambientale in età post-antica: Probabilmente l'area è stata escavata o livellata per la creazione delle piste. Non sono però state osservati scassi tali da esporre la stratificazione geologica. Nel complesso possiamo valutare un basso potenziale archeologico dell'area, non avendo riscontrato elementi antropici antichi durante le ricognizioni, così dall'analisi della bibliografia ed degli archivi non sono emersi siti coincidenti o prossimi all'area indagata.



CARTA DEL POTENZIALE - VPIA_SABAP-CZ-KR-2023_00300-ES_000004 - area 18

potenziale basso - affidabilità discreta

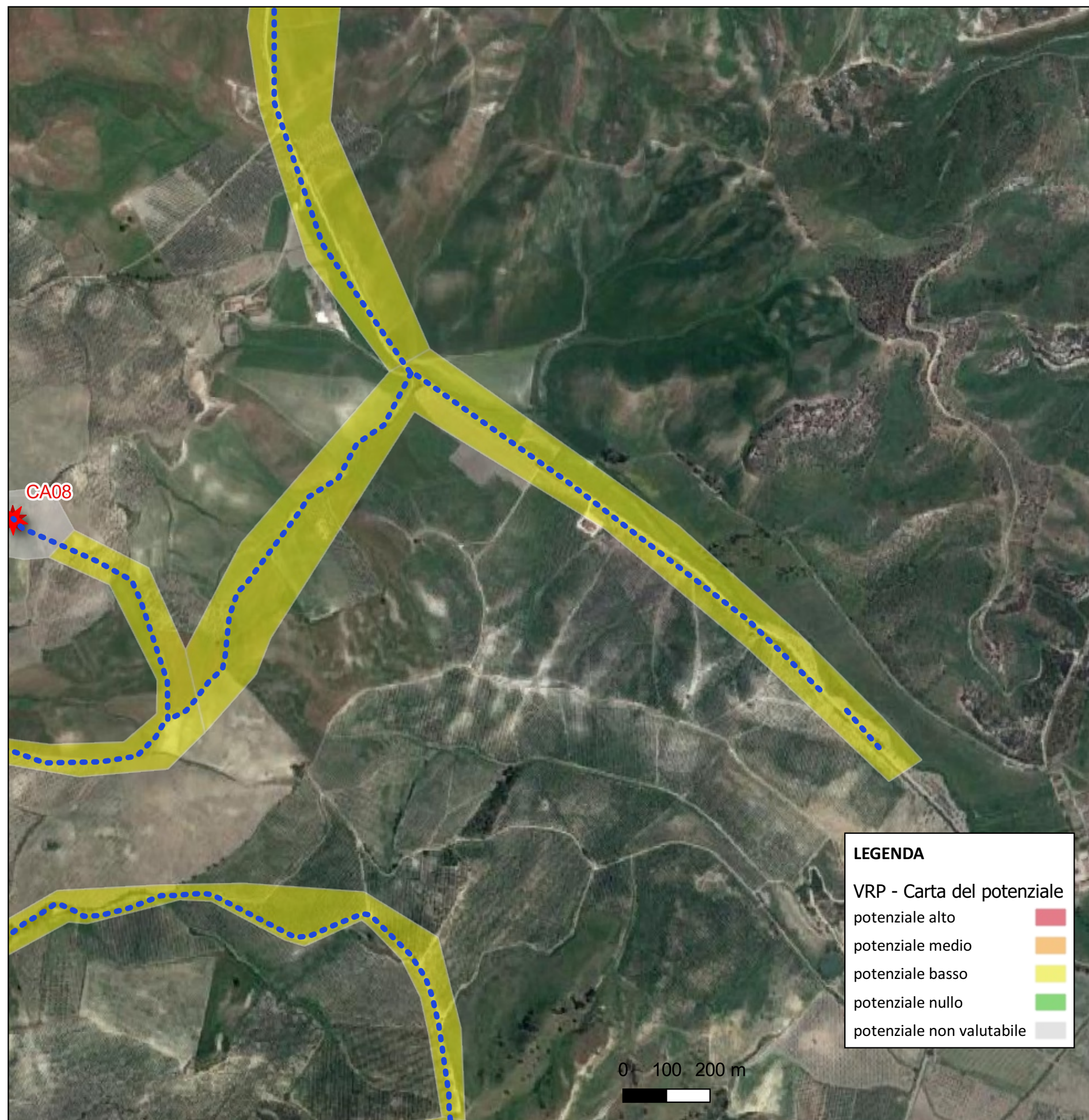
Cavidotto II Contesto archeologico: per l'area non è documentata alcuna frequentazione antropica. Contesto geomorfologico e ambientale in epoca antica: l'area presenta caratteri geomorfologici e ambientali favorevoli all'insediamento umano. Visibilità dell'area in ricognizione: la visibilità al suolo è risultata essere scarsa ai fini della valutazione, non sono stati osservati elementi materiali di origine antropica antica. Contesto geomorfologico e ambientale in età post-antica: Probabilmente l'area è stata escavata o livellata per la creazione delle piste. Non sono però state osservati scassi tali da esporre la stratificazione geologica. Nel complesso possiamo valutare un basso potenziale archeologico dell'area, non avendo riscontrato elementi antropici antichi durante le ricognizioni, così dall'analisi della bibliografia e degli archivi non sono emersi siti coincidenti o prossimi all'area indagata.



CARTA DEL POTENZIALE - VPIA_SABAP-CZ-KR-2023_00300-ES_000004 - area 19

potenziale basso - affidabilità scarsa

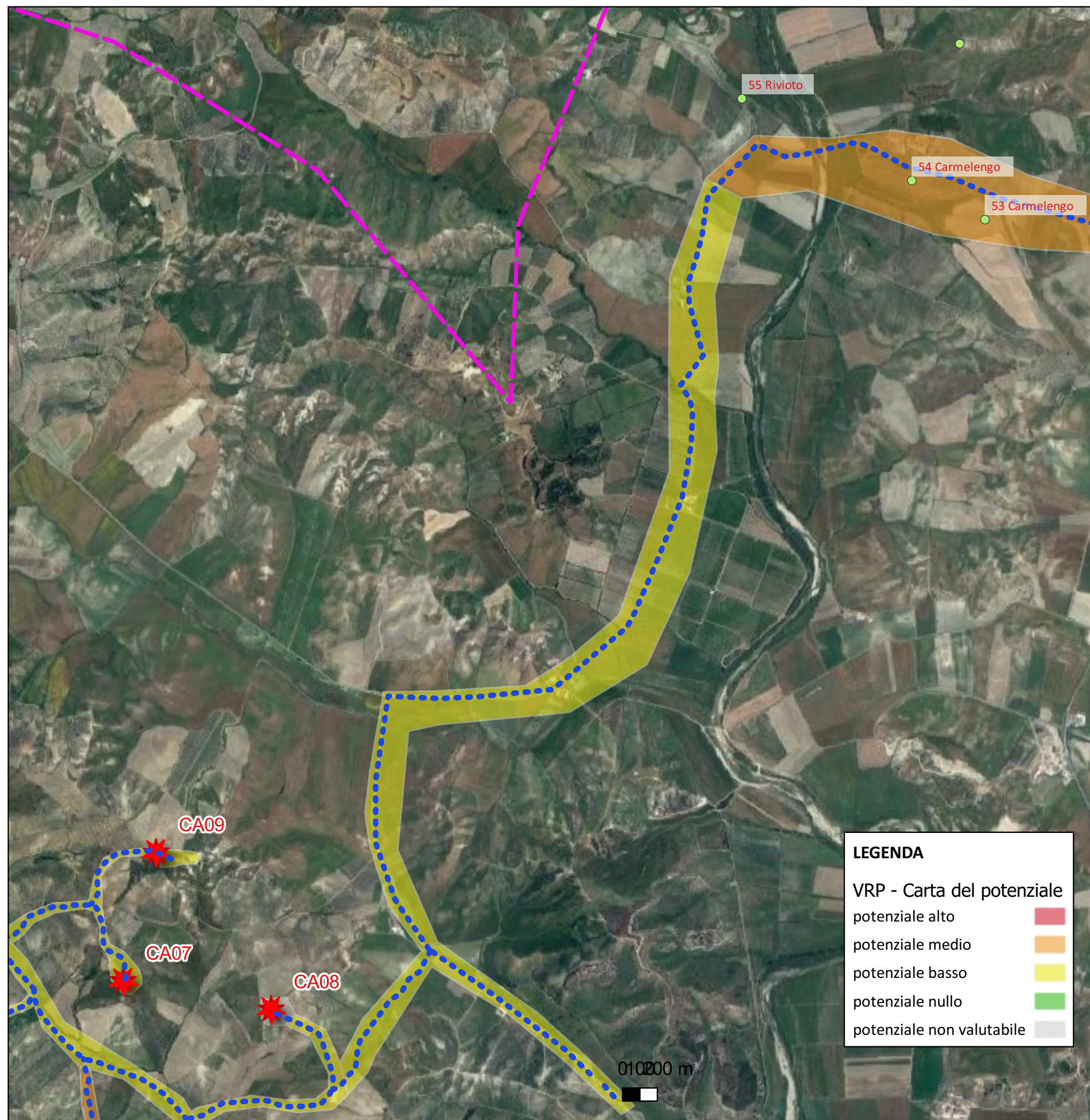
Cavidotto II Contesto archeologico: per l'area non è documentata alcuna frequentazione antropica. Contesto geomorfologico e ambientale in epoca antica: l'area presenta caratteri geomorfologici e ambientali favorevoli all'insediamento umano. Visibilità dell'area in ricognizione: la visibilità al suolo è risultata essere scarsa ai fini della valutazione, non sono stati osservati elementi materiali di origine antropica antica. Contesto geomorfologico e ambientale in età post-antica: Probabilmente l'area è stata escavata o livellata per la creazione delle piste. Non sono però state osservati scassi tali da esporre la stratificazione geologica. Nel complesso possiamo valutare un basso potenziale archeologico dell'area, non avendo riscontrato elementi antropici antichi durante le ricognizioni, così dall'analisi della bibliografia ed degli archivi non sono emersi siti coincidenti o prossimi all'area indagata.



CARTA DEL POTENZIALE - VPIA_SABAP-CZ-KR-2023_00300-ES_000004 - area 20

potenziale basso - affidabilità scarsa

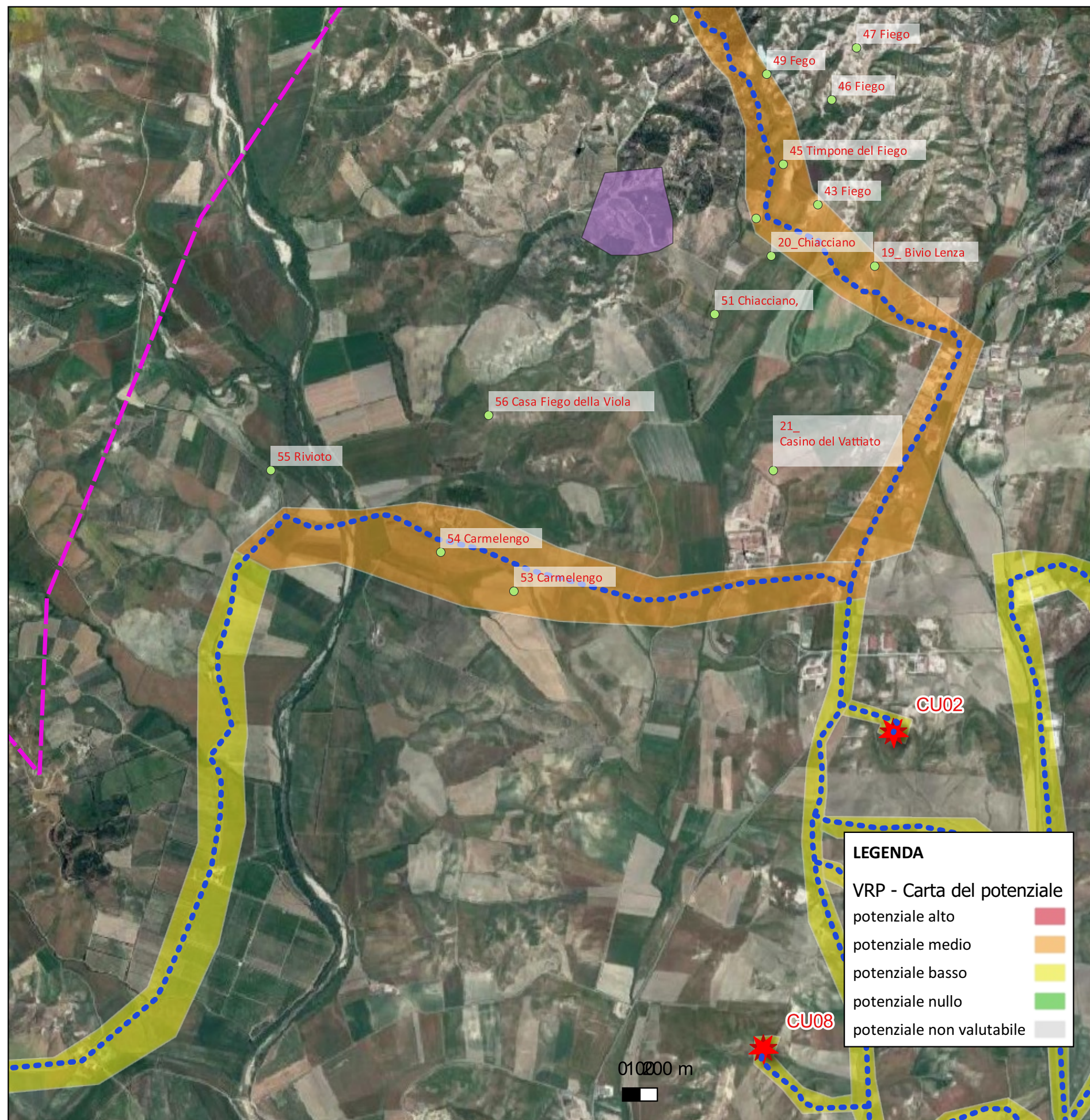
Cavidotto II Contesto archeologico: per l'area non è documentata alcuna frequentazione antropica. Contesto geomorfologico e ambientale in epoca antica: l'area presenta caratteri geomorfologici e ambientali favorevoli all'insediamento umano. Visibilità dell'area in ricognizione: la visibilità al suolo è risultata essere scarsa ai fini della valutazione, non sono stati osservati elementi materiali di origine antropica antica. Contesto geomorfologico e ambientale in età post-antica: Probabilmente l'area è stata escavata o livellata per la creazione delle piste. Non sono però state osservati scassi tali da esporre la stratificazione geologica. Nel complesso possiamo valutare un basso potenziale archeologico dell'area, non avendo riscontrato elementi antropici antichi durante le ricognizioni, così dall'analisi della bibliografia ed degli archivi non sono emersi siti coincidenti o prossimi all'area indagata.



CARTA DEL POTENZIALE - VPIA_SABAP-CZ-KR-2023_00300-ES_000004 - area 21

potenziale medio - affidabilità discreta

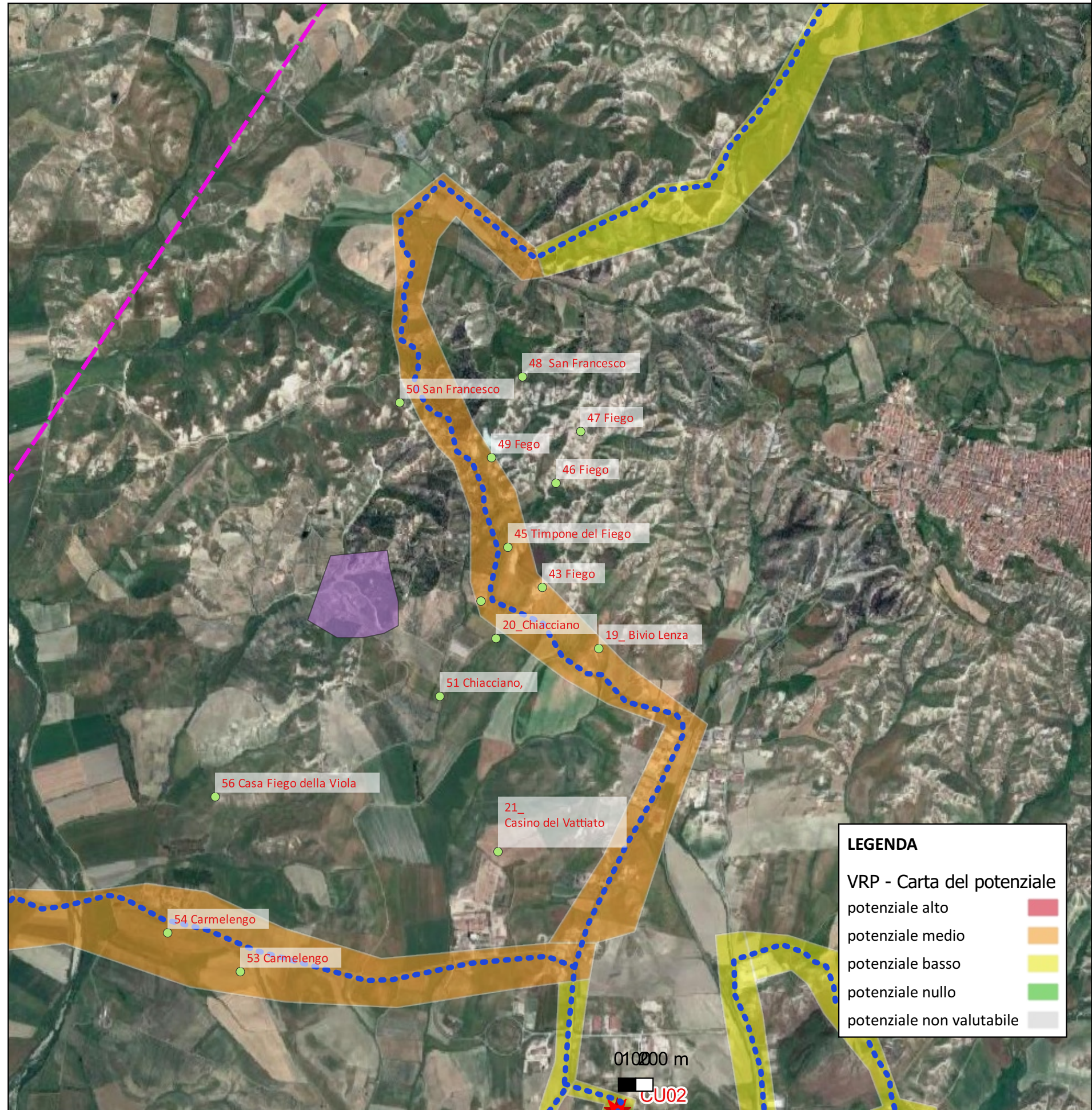
Cavidotto Il Contesto archeologico: nell'area prossima alla strada che ospiterà in cavidotto è nota la presenza di alcuni siti archeologici che testimoniano una frequentazione antica dell'area. Contesto geomorfologico e ambientale in epoca antica: l'area presenta caratteri geomorfologici e ambientali favorevoli all'insediamento umano. Visibilità dell'area in ricognizione: la visibilità al suolo è risultata essere scarsa ai fini della valutazione in quanto la strada asfaltata non consente di valutare i terreni su cui verrà eseguita la trincea del cavidotto. Contesto geomorfologico e ambientale in età post-antica: Probabilmente l'area è stata escavata o livellata per la creazione della strada. Non sono però state osservati scassi tali da esporre la stratificazione geologica. Nel complesso possiamo valutare un MEDIO potenziale archeologico dell'area.



CARTA DEL POTENZIALE - VPIA_SABAP-CZ-KR-2023_00300-ES_000004 - area 22

potenziale medio - affidabilità discreta

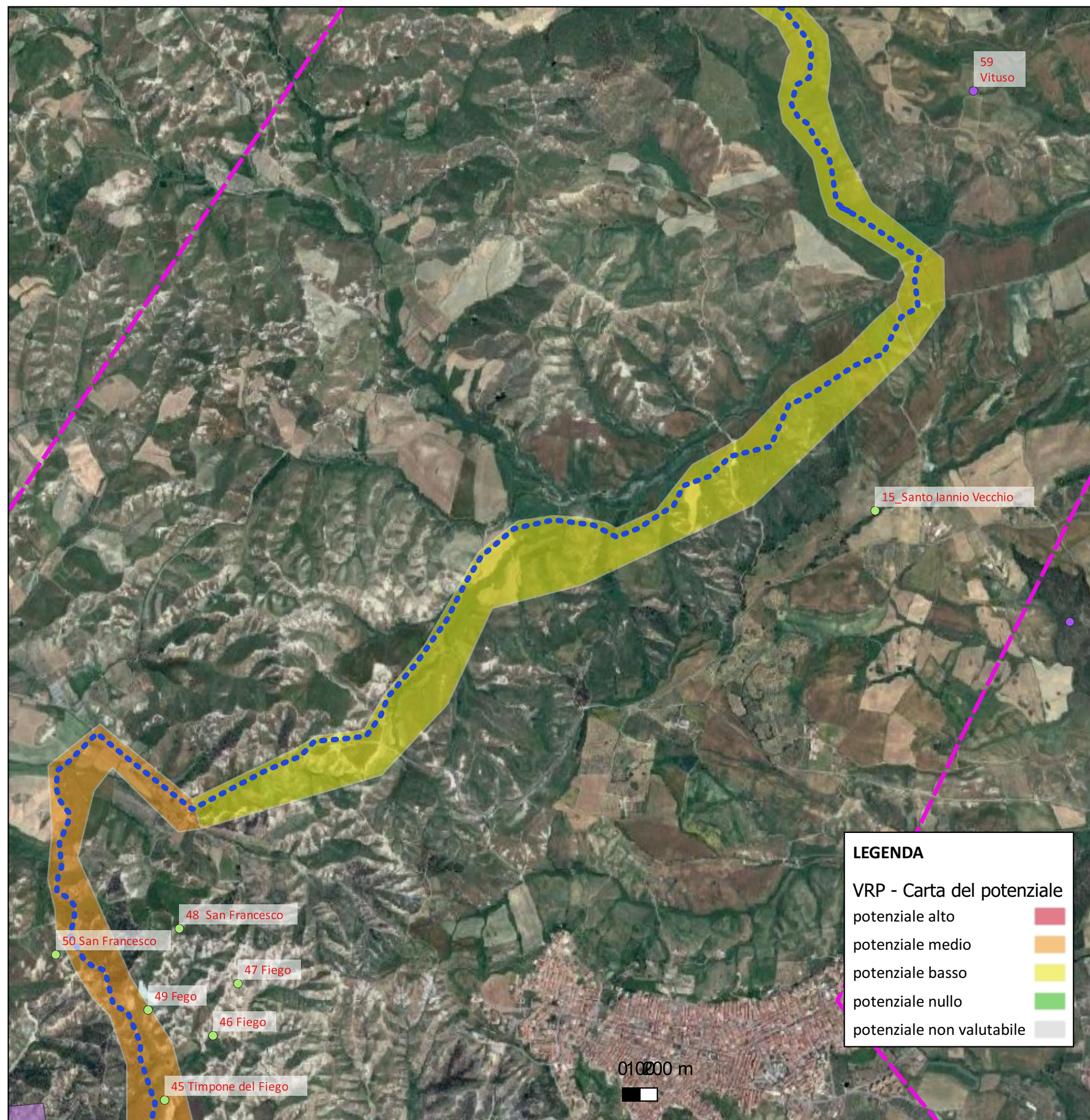
Cavidotto Il Contesto archeologico: nell'area prossima alla strada che ospiterà in cavidotto è nota la presenza di alcuni siti archeologici che testimoniano una frequentazione antica dell'area. Contesto geomorfologico e ambientale in epoca antica: l'area presenta caratteri geomorfologici e ambientali favorevoli all'insediamento umano. Visibilità dell'area in ricognizione: la visibilità al suolo è risultata essere scarsa ai fini della valutazione in quanto la strada asfaltata non consente di valutare i terreni su cui verrà eseguita la trincea del cavidotto. Contesto geomorfologico e ambientale in età post-antica: Probabilmente l'area è stata escavata o livellata per la creazione della strada. Non sono però state osservati scassi tali da esporre la stratificazione geologica. Nel complesso possiamo valutare un MEDIO potenziale archeologico dell'area.



CARTA DEL POTENZIALE - VPIA_SABAP-CZ-KR-2023_00300-ES_000004 - area 23

potenziale basso - affidabilità scarsa

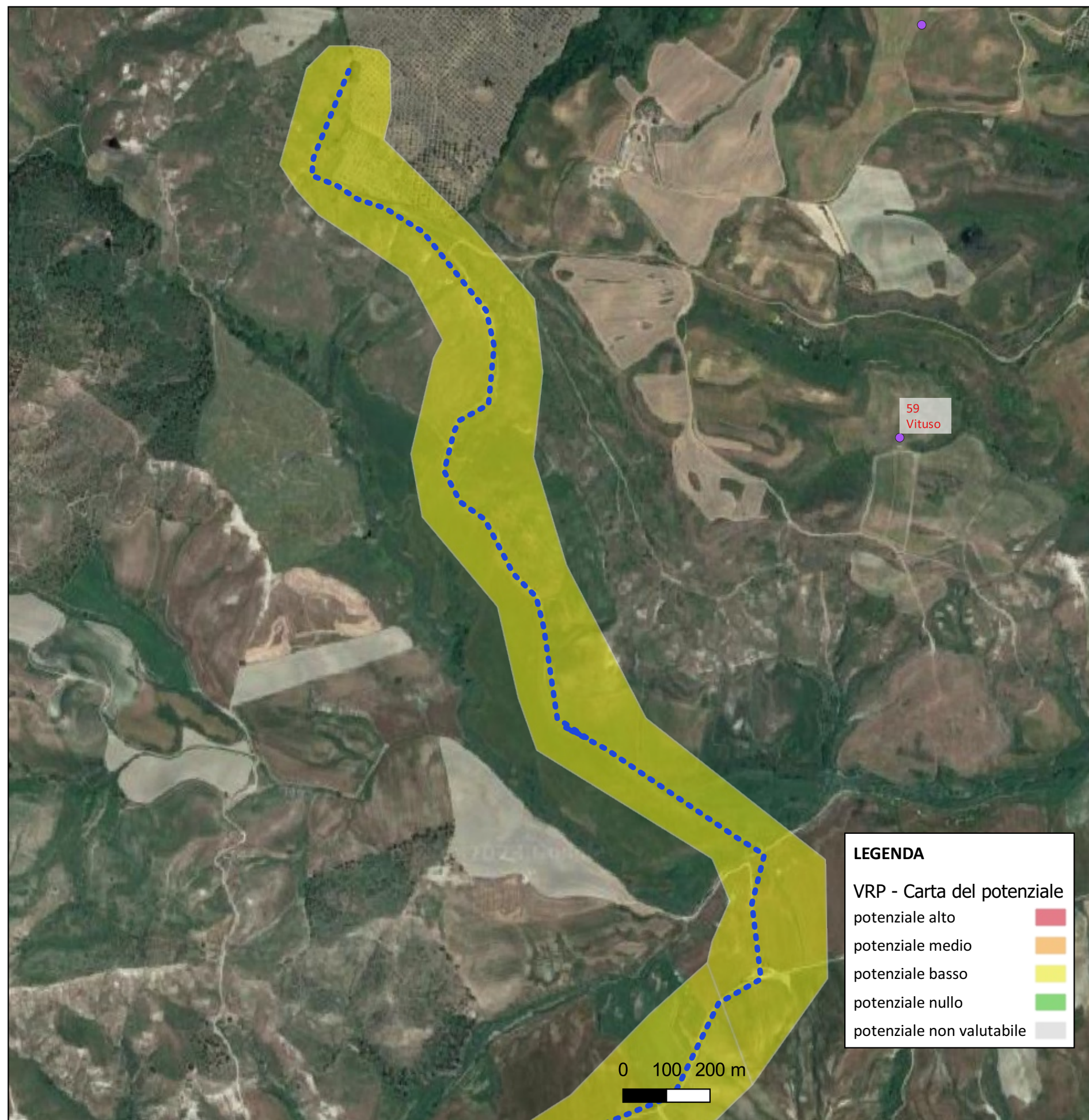
Cavidotto Il Contesto archeologico: nell'area prossima alla strada che ospiterà in cavidotto non è nota la presenza di siti archeologici. Contesto geomorfologico e ambientale in epoca antica: l'area presenta caratteri geomorfologici e ambientali favorevoli all'insediamento umano. Visibilità dell'area in ricognizione: la visibilità al suolo è risultata essere scarsa ai fini della valutazione in quanto la strada asfaltata non consente di valutare i terreni su cui verrà eseguita la trincea del cavidotto. Contesto geomorfologico e ambientale in età post-antica: Probabilmente l'area è stata escavata o livellata per la creazione della strada. Non sono però state osservati scassi tali da esporre la stratificazione geologica. Nel complesso possiamo valutare un Basso potenziale archeologico dell'area.



CARTA DEL POTENZIALE - VPIA_SABAP-CZ-KR-2023_00300-ES_000004 - area 24

potenziale basso - affidabilità scarsa

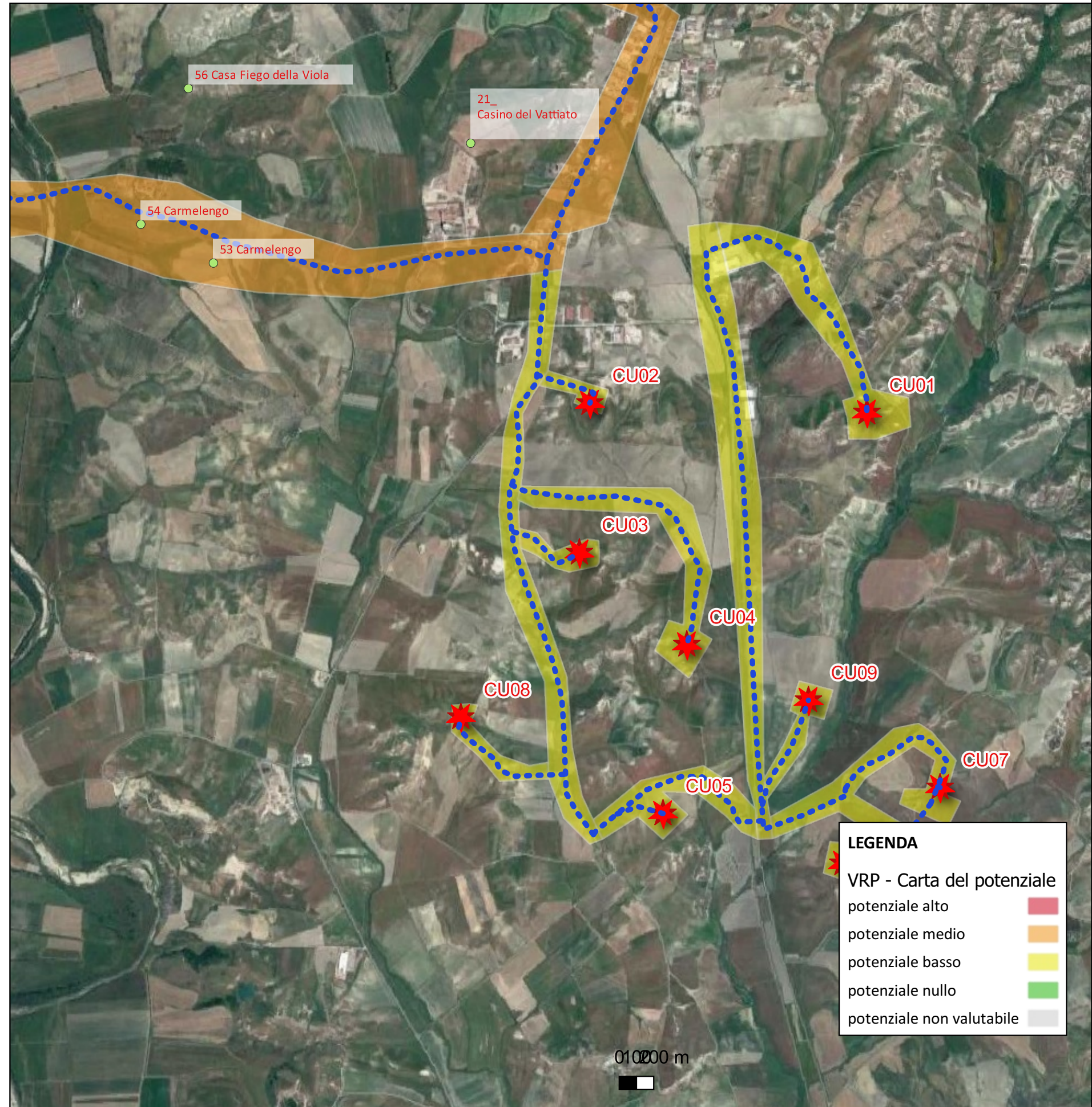
Cavidotto II Contesto archeologico: per l'area non è documentata alcuna frequentazione antropica. Contesto geomorfologico e ambientale in epoca antica: l'area presenta caratteri geomorfologici e ambientali favorevoli all'insediamento umano. Visibilità dell'area in ricognizione: la visibilità al suolo è risultata essere scarsa ai fini della valutazione, non sono stati osservati elementi materiali di origine antropica antica. Contesto geomorfologico e ambientale in età post-antica: Probabilmente l'area è stata escavata o livellata per la creazione delle piste. Non sono però state osservati scassi tali da esporre la stratificazione geologica. Nel complesso possiamo valutare un basso potenziale archeologico dell'area, non avendo riscontrato elementi antropici antichi durante le ricognizioni, così dall'analisi della bibliografia ed degli archivi non sono emersi siti coincidenti o prossimi all'area indagata.



CARTA DEL POTENZIALE - VPIA_SABAP-CZ-KR-2023_00300-ES_000004 - area 25

potenziale basso - affidabilità discreta

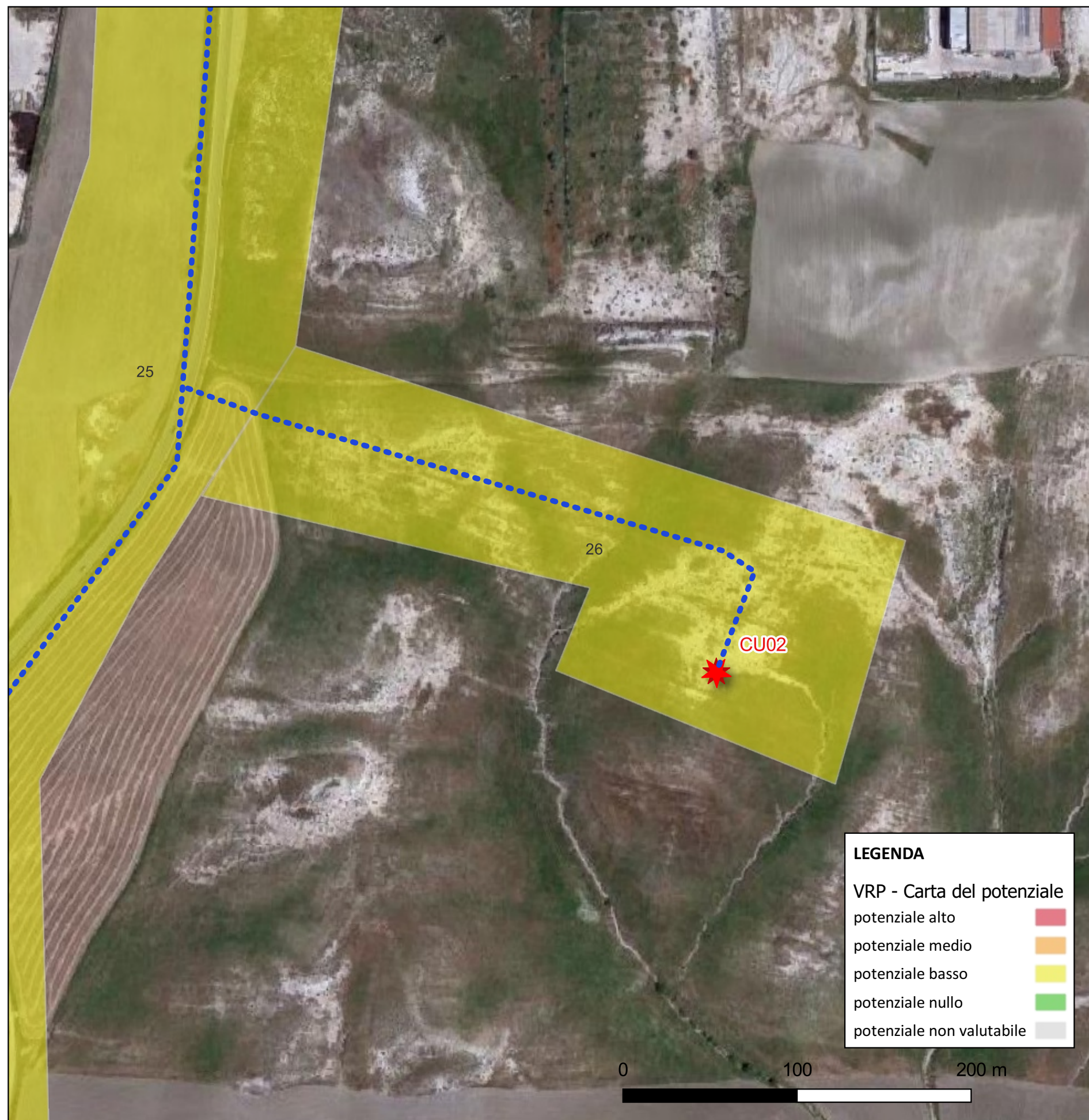
Cavidotto II Contesto archeologico: per l'area non è documentata alcuna frequentazione antropica. Contesto geomorfologico e ambientale in epoca antica: l'area presenta caratteri geomorfologici e ambientali favorevoli all'insediamento umano. Visibilità dell'area in ricognizione: la visibilità al suolo è risultata essere scarsa ai fini della valutazione, non sono stati osservati elementi materiali di origine antropica antica. Contesto geomorfologico e ambientale in età post-antica: Probabilmente l'area è stata escavata o livellata per la creazione delle piste. Non sono però state osservate scassi tali da esporre la stratificazione geologica. Nel complesso possiamo valutare un basso potenziale archeologico dell'area, non avendo riscontrato elementi antropici antichi durante le ricognizioni, così dall'analisi della bibliografia e degli archivi non è emersa la presenza di siti coincidenti o prossimi all'area indagata.



CARTA DEL POTENZIALE - VPIA_SABAP-CZ-KR-2023_00300-ES_000004 - area 26

potenziale basso - affidabilità discreta

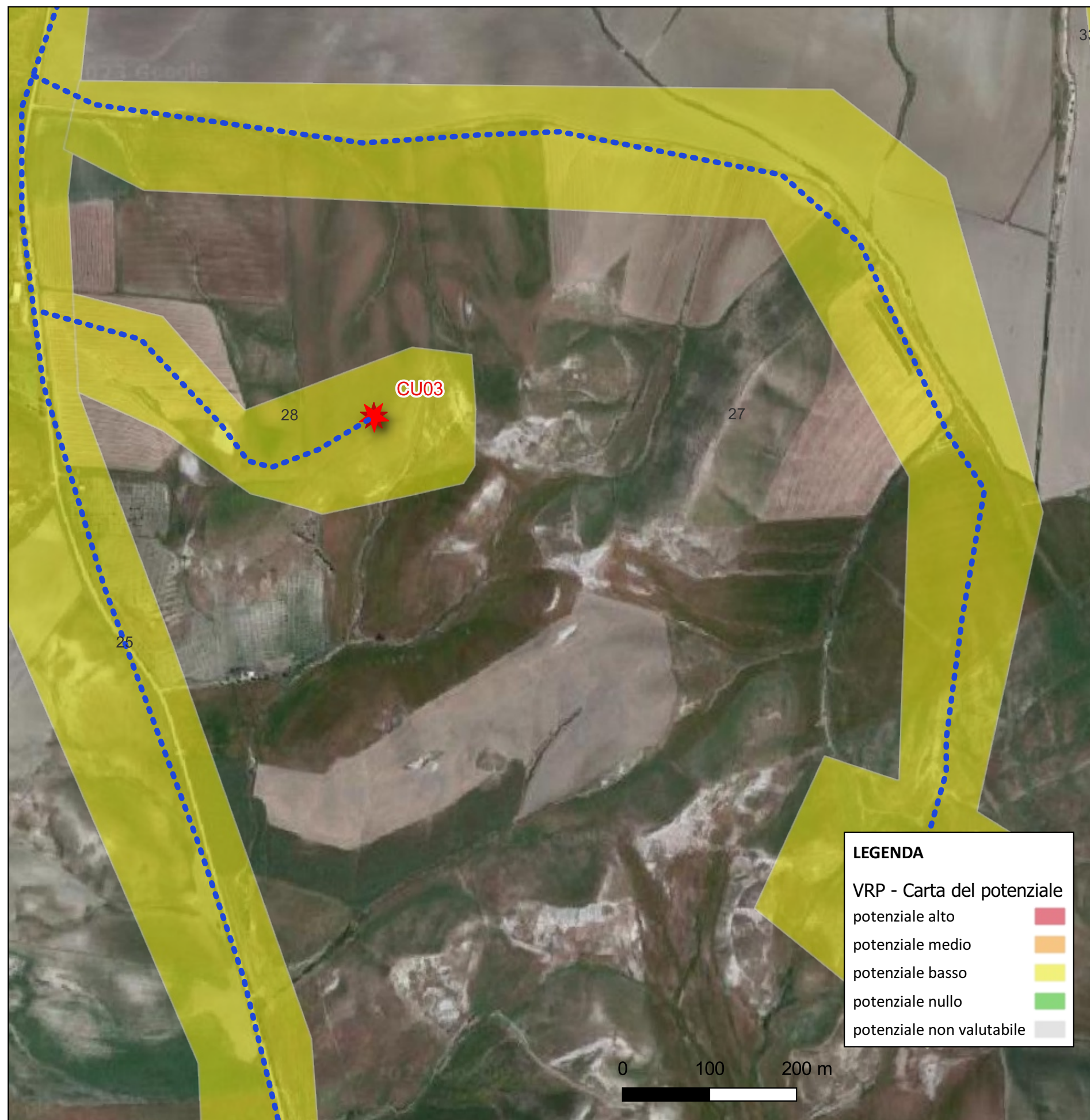
AREA TORRE CU02 Il Contesto archeologico: per l'area non è documentata alcuna frequentazione antropica, comunque nota per il territorio più ampio. Contesto geomorfologico e ambientale in epoca antica: l'area presenta caratteri geomorfologici e ambientali favorevoli all'insediamento umano. Visibilità dell'area in ricognizione: la visibilità al suolo è risultata essere sufficiente ai fini della valutazione, non sono stati osservati elementi materiali di origine antropica antica. Contesto geomorfologico e ambientale in età post-antica: non sono stati osservati azioni di scasso recenti. Presenti sui versanti forti erosioni. Nel complesso possiamo valutare un basso potenziale archeologico dell'area della torre CU02, non avendo riscontrato elementi antropici antichi durante le ricognizioni, così dall'analisi della bibliografia e degli archivi non sono emersi siti coincidenti o prossimi all'area indagata. La favorevole posizione del sito, in posizione dominante rispetto alle valli circostanti, offre buone possibilità all'insediamento umano. Pertanto si determina un Basso Potenziale archeologico.



CARTA DEL POTENZIALE - VPIA_SABAP-CZ-KR-2023_00300-ES_000004 - area 27

potenziale basso - affidabilità discreta

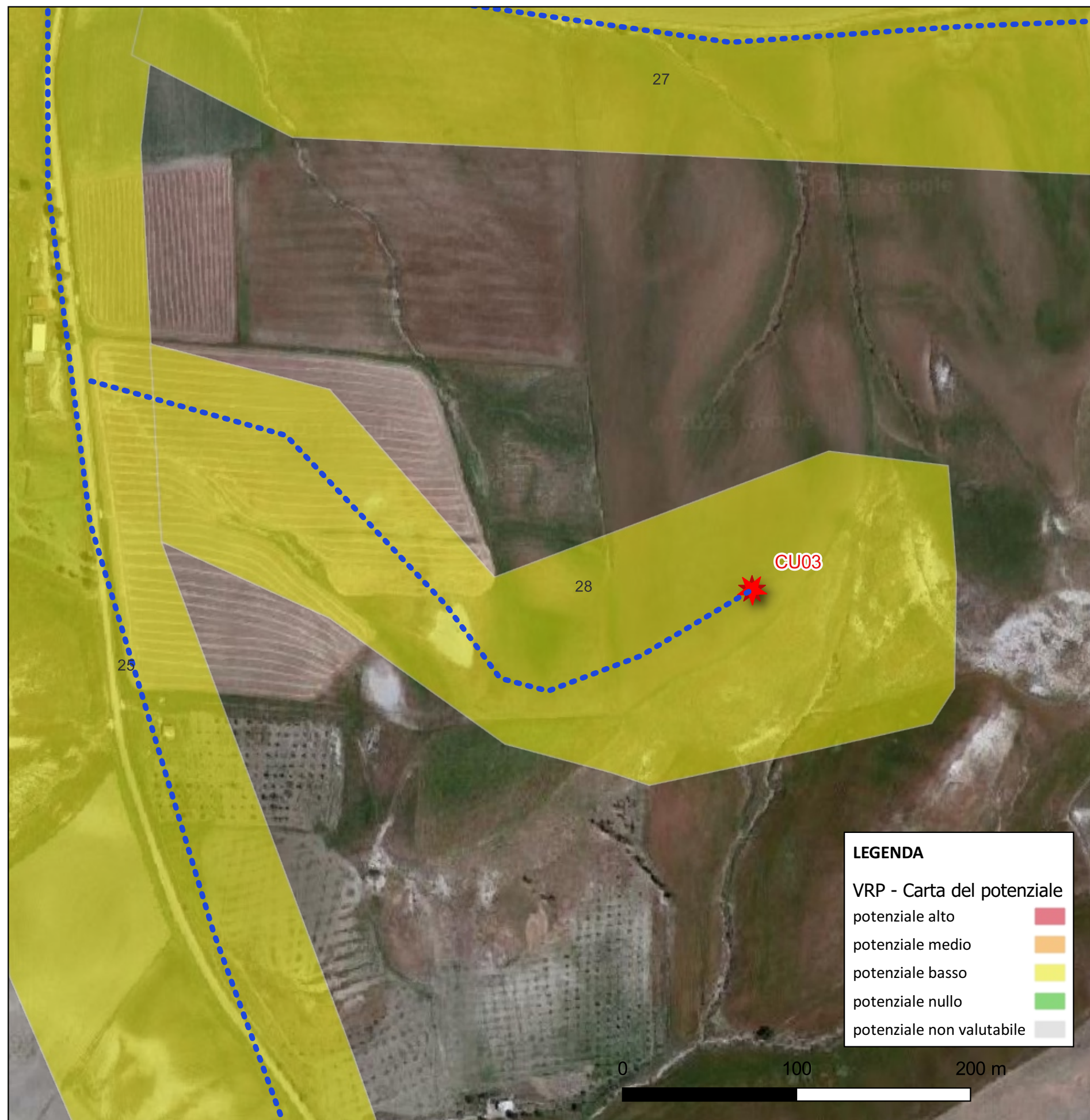
AREA TORRE CU04 Il Contesto archeologico: per l'area non è documentata alcuna frequentazione antropica, comunque nota per il territorio più ampio. Contesto geomorfologico e ambientale in epoca antica: l'area presenta caratteri geomorfologici e ambientali favorevoli all'insediamento umano. Visibilità dell'area in ricognizione: la visibilità al suolo è risultata essere sufficiente ai fini della valutazione, non sono stati osservati elementi materiali di origine antropica antica. Contesto geomorfologico e ambientale in età post-antica: non sono stati osservati azioni di scasso recenti. Presenti sui versanti forti erosioni. Nel complesso possiamo valutare un basso potenziale archeologico dell'area della torre CU04, non avendo riscontrato elementi antropici antichi durante le ricognizioni, così dall'analisi della bibliografia e degli archivi non sono emersi siti coincidenti o prossimi all'area indagata. La favorevole posizione del sito, in posizione dominante rispetto alle valli circostanti, offre buone possibilità all'insediamento umano. Pertanto si determina un Basso Potenziale archeologico.



CARTA DEL POTENZIALE - VPIA_SABAP-CZ-KR-2023_00300-ES_000004 - area 28

potenziale basso - affidabilità discreta

AREA TORRE CU03 Il Contesto archeologico: per l'area non è documentata alcuna frequentazione antropica, comunque nota per il territorio più ampio. Contesto geomorfologico e ambientale in epoca antica: l'area presenta caratteri geomorfologici e ambientali favorevoli all'insediamento umano. Visibilità dell'area in ricognizione: la visibilità al suolo è risultata essere sufficiente ai fini della valutazione, non sono stati osservati elementi materiali di origine antropica antica. Contesto geomorfologico e ambientale in età post-antica: non sono stati osservati segni di scasso recenti. Presenti sui versanti forti erosioni. Nel complesso possiamo valutare un basso potenziale archeologico dell'area della torre CU03, non avendo riscontrato elementi antropici antichi durante le ricognizioni, così dall'analisi della bibliografia e degli archivi non sono emersi siti coincidenti o prossimi all'area indagata. La favorevole posizione del sito, in posizione dominante rispetto alle valli circostanti, offre buone possibilità all'insediamento umano. Pertanto si determina un Basso Potenziale archeologico.



LEGENDA

VRP - Carta del potenziale

potenziale alto	■
potenziale medio	■
potenziale basso	■
potenziale nullo	■
potenziale non valutabile	■

CARTA DEL POTENZIALE - VPIA_SABAP-CZ-KR-2023_00300-ES_000004 - area 29

potenziale basso - affidabilità discreta

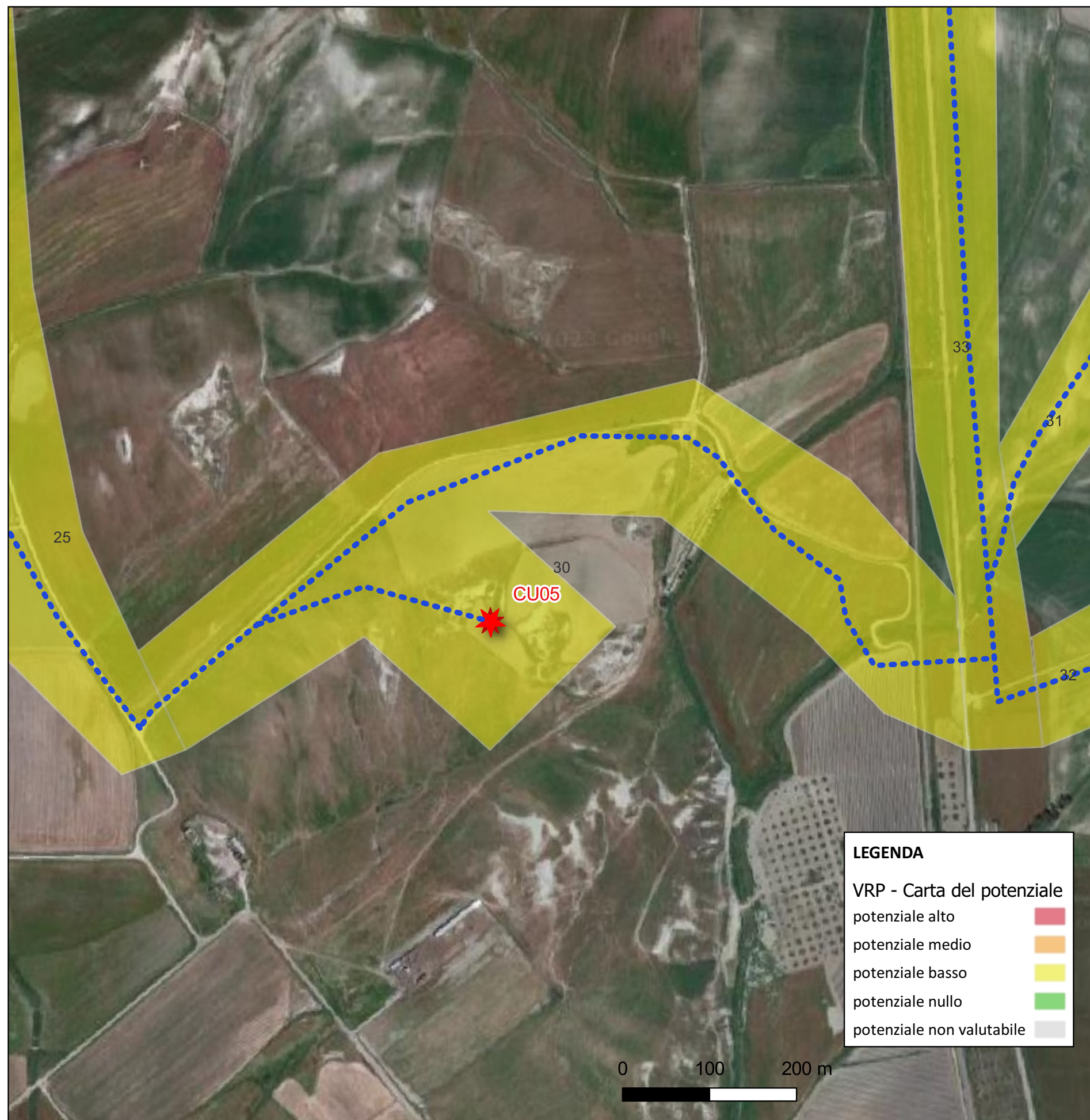
AREA TORRE CU08 Il Contesto archeologico: per l'area non è documentata alcuna frequentazione antropica, comunque nota per il territorio più ampio. Contesto geomorfologico e ambientale in epoca antica: l'area presenta caratteri geomorfologici e ambientali favorevoli all'insediamento umano. Visibilità dell'area in ricognizione: la visibilità al suolo è risultata essere sufficiente ai fini della valutazione, non sono stati osservati elementi materiali di origine antropica antica. Contesto geomorfologico e ambientale in età post-antica: non sono stati osservati segni di scasso recenti. Presenti sui versanti forti erosioni. Nel complesso possiamo valutare un basso potenziale archeologico dell'area della torre CU08, non avendo riscontrato elementi antropici antichi durante le ricognizioni, così dall'analisi della bibliografia e degli archivi non sono emersi siti coincidenti o prossimi all'area indagata. La favorevole posizione del sito, in posizione dominante rispetto alle valli circostanti, offre buone possibilità all'insediamento umano. Pertanto si determina un Basso Potenziale archeologico.



CARTA DEL POTENZIALE - VPIA_SABAP-CZ-KR-2023_00300-ES_000004 - area 30

potenziale basso - affidabilità discreta

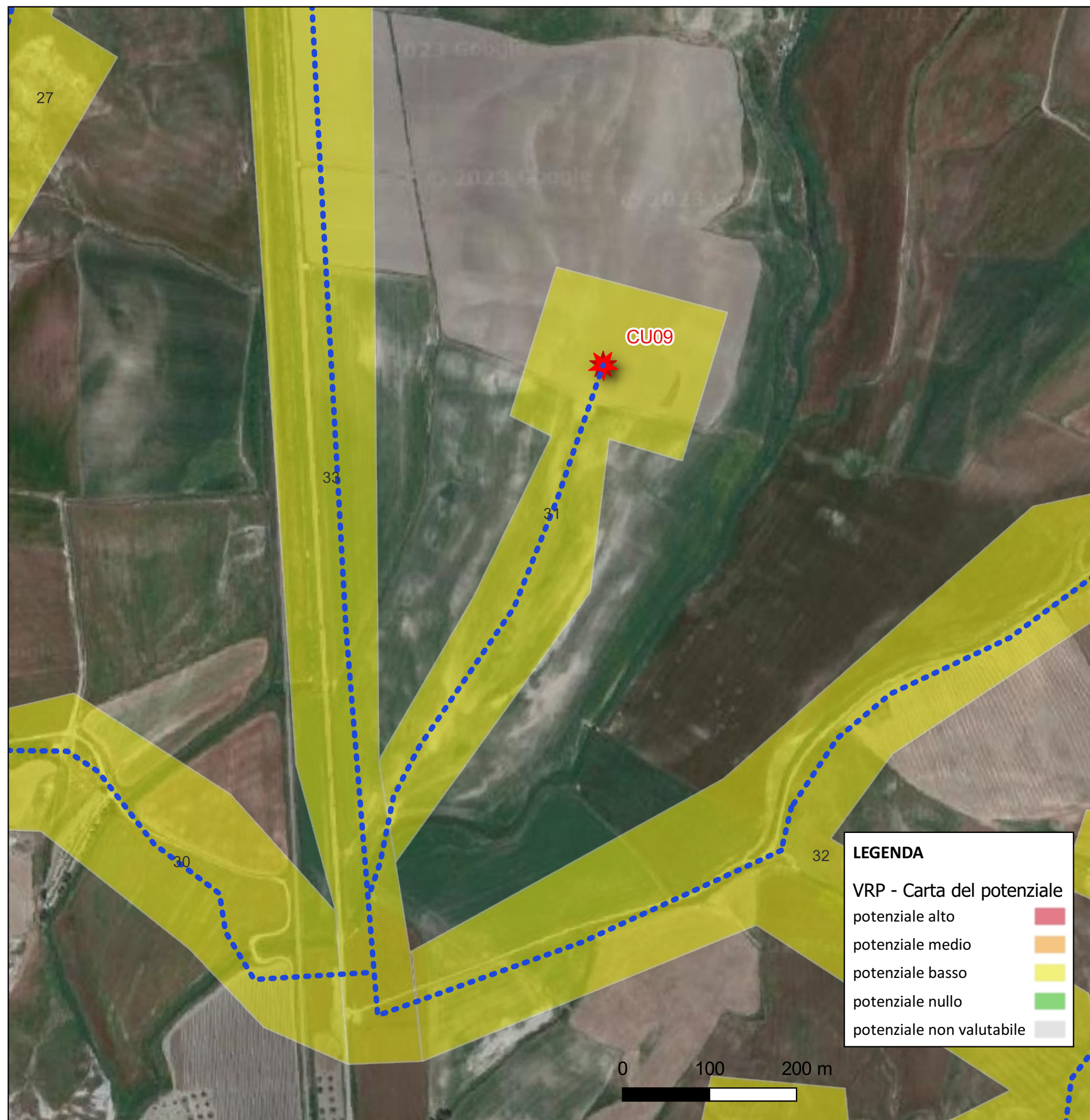
AREA TORRE CU05 e cavidotto Il Contesto archeologico: per l'area non è documentata alcuna frequentazione antropica, comunque nota per il territorio più ampio. Contesto geomorfologico e ambientale in epoca antica: l'area presenta caratteri geomorfologici e ambientali favorevoli all'insediamento umano. Visibilità dell'area in ricognizione: la visibilità al suolo è risultata essere sufficiente ai fini della valutazione, non sono stati osservati elementi materiali di origine antropica antica. Contesto geomorfologico e ambientale in età post-antica: non sono stati osservati azioni di scasso recenti. Presenti sui versanti forti erosioni. Nel complesso possiamo valutare un basso potenziale archeologico dell'area della torre CU05, non avendo riscontrato elementi antropici antichi durante le ricognizioni, così dall'analisi della bibliografia e degli archivi non sono emersi siti coincidenti o prossimi all'area indagata. La favorevole posizione del sito, in posizione dominante rispetto alle valli circostanti, offre buone possibilità all'insediamento umano. Pertanto si determina un Basso Potenziale archeologico.



CARTA DEL POTENZIALE - VPIA_SABAP-CZ-KR-2023_00300-ES_000004 - area 31

potenziale basso - affidabilità discreta

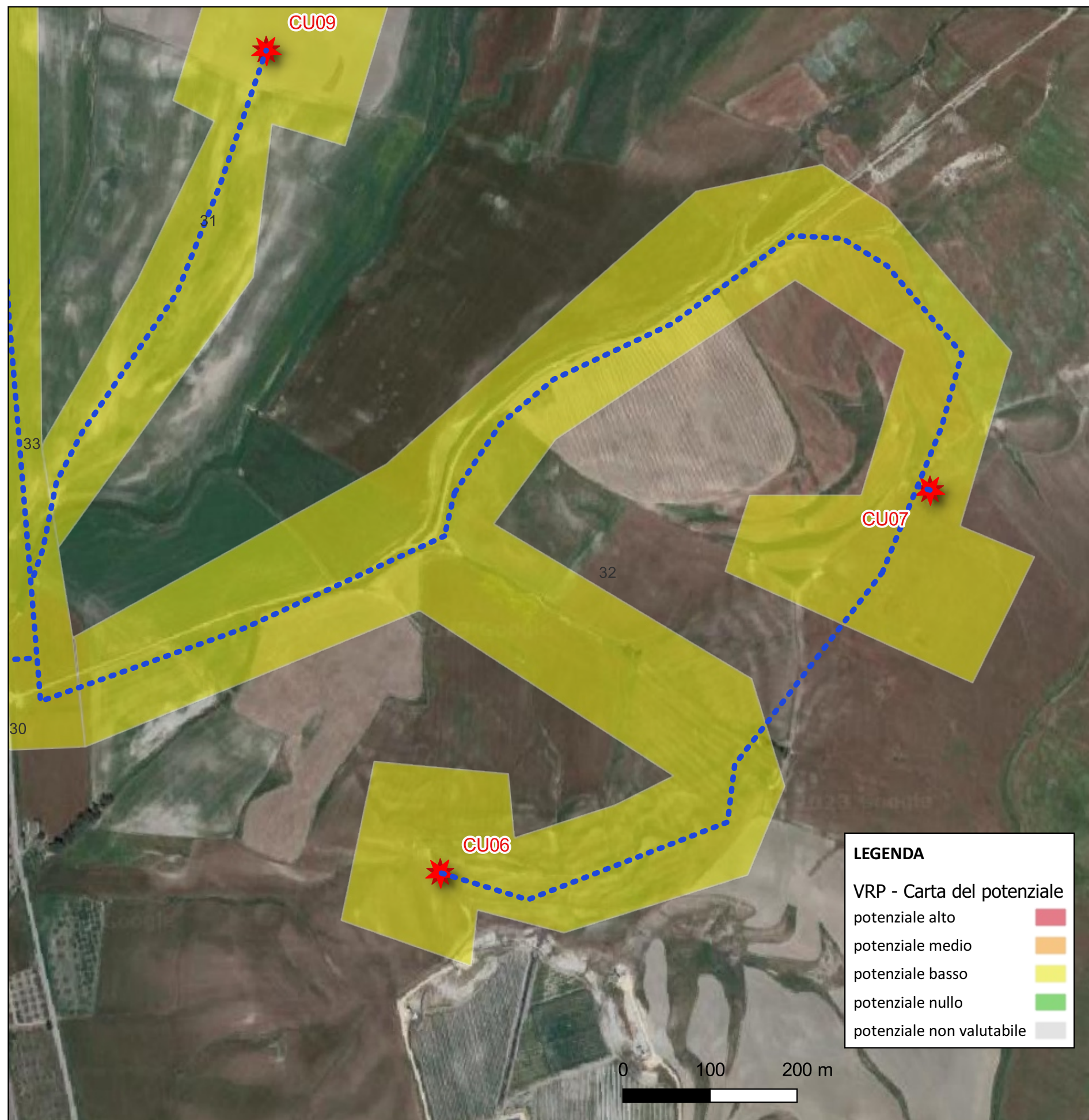
AREA TORRE CU09 Il Contesto archeologico: per l'area non è documentata alcuna frequentazione antropica, comunque nota per il territorio più ampio. Contesto geomorfologico e ambientale in epoca antica: l'area presenta caratteri geomorfologici e ambientali favorevoli all'insediamento umano. Visibilità dell'area in ricognizione: la visibilità al suolo è risultata essere sufficiente ai fini della valutazione, non sono stati osservati elementi materiali di origine antropica antica. Contesto geomorfologico e ambientale in età post-antica: non sono stati osservati azioni di scasso recenti. Presenti sui versanti forti erosioni. Nel complesso possiamo valutare un basso potenziale archeologico dell'area della torre CU09, non avendo riscontrato elementi antropici antichi durante le ricognizioni, così dall'analisi della bibliografia e degli archivi non sono emersi siti coincidenti o prossimi all'area indagata. La favorevole posizione del sito, in posizione dominante rispetto alle valli circostanti, offre buone possibilità all'insediamento umano. Pertanto si determina un Basso Potenziale archeologico.



CARTA DEL POTENZIALE - VPIA_SABAP-CZ-KR-2023_00300-ES_000004 - area 32

potenziale basso - affidabilità discreta

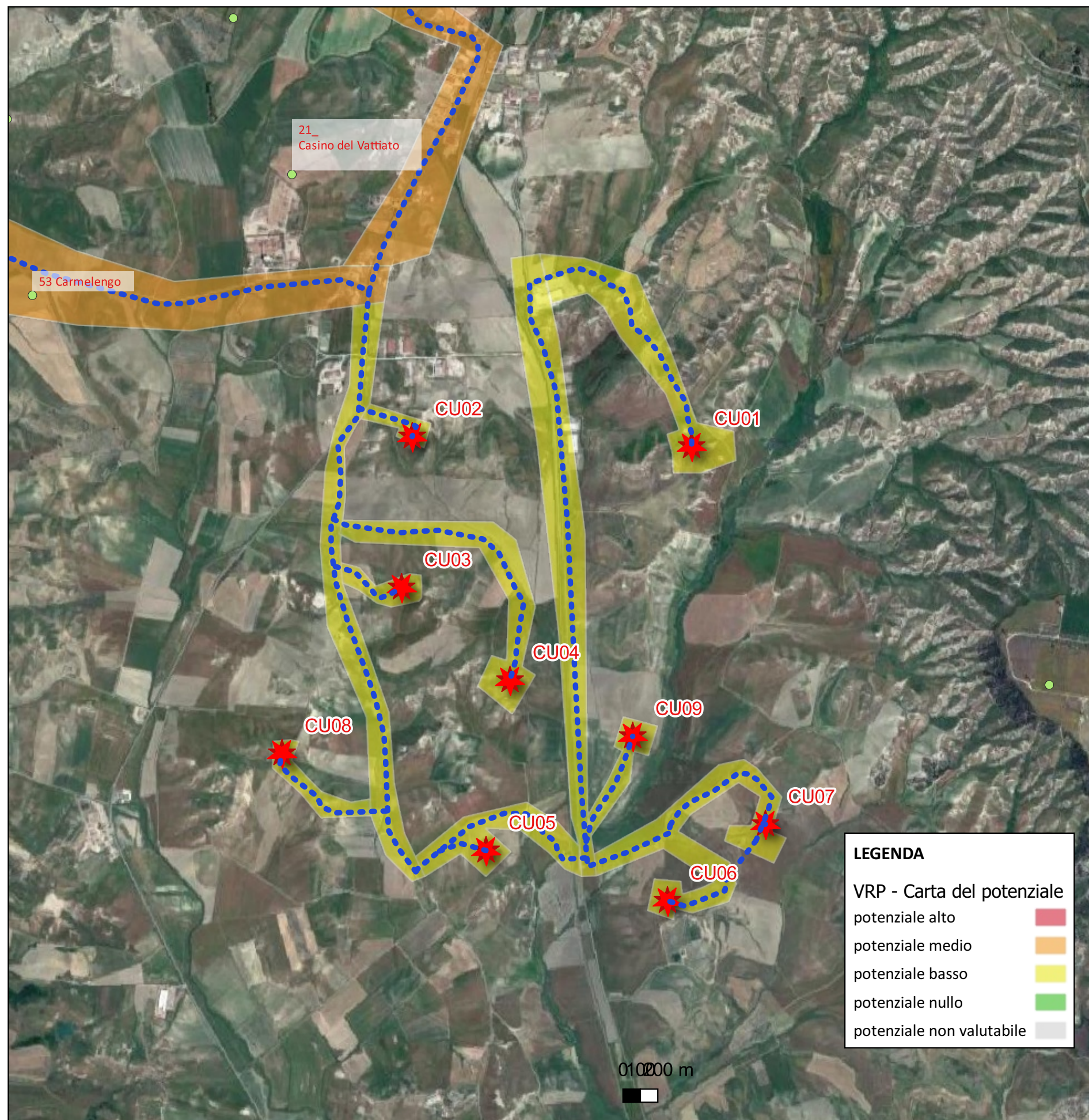
AREA TORRE CU07 e CU06 con Cavidotti II Contesto archeologico: per l'area non è documentata alcuna frequentazione antropica, comunque nota per il territorio più ampio. Contesto geomorfologico e ambientale in epoca antica: l'area presenta caratteri geomorfologici e ambientali favorevoli all'insediamento umano. Visibilità dell'area in ricognizione: la visibilità al suolo è risultata essere sufficiente ai fini della valutazione, non sono stati osservati elementi materiali di origine antropica antica. Contesto geomorfologico e ambientale in età post-antica: non sono stati osservati segni di scasso recenti. Presenti sui versanti forti erosioni. Nel complesso possiamo valutare un basso potenziale archeologico dell'area delle torri CU07 e CU06 con Cavidotti, non avendo riscontrato elementi antropici antichi durante le ricognizioni, così dall'analisi della bibliografia e degli archivi non sono emersi siti coincidenti o prossimi all'area indagata. La favorevole posizione del sito, in posizione dominante rispetto alle valli circostanti, offre buone possibilità all'insediamento umano. Pertanto si determina un Basso Potenziale archeologico.



CARTA DEL POTENZIALE - VPIA_SABAP-CZ-KR-2023_00300-ES_000004 - area 33

potenziale basso - affidabilità discreta

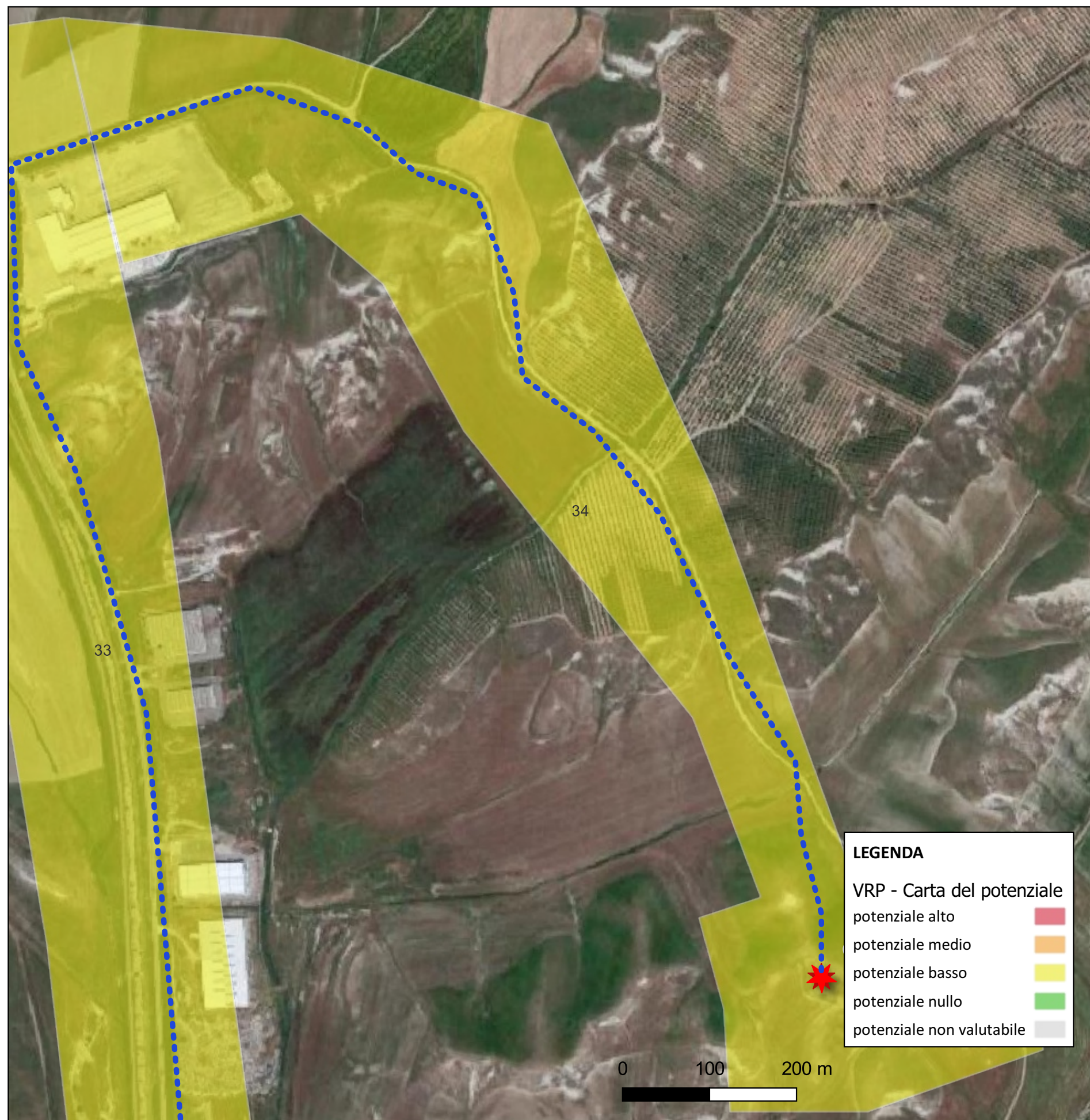
Cavidotto II Contesto archeologico: per l'area non è documentata alcuna frequentazione antropica. Contesto geomorfologico e ambientale in epoca antica: l'area presenta caratteri geomorfologici e ambientali favorevoli all'insediamento umano. Visibilità dell'area in ricognizione: la visibilità al suolo è risultata essere scarsa ai fini della valutazione, non sono stati osservati elementi materiali di origine antropica antica. Contesto geomorfologico e ambientale in età post-antica: Probabilmente l'area è stata escavata o livellata per la creazione delle piste. Non sono però state osservati scassi tali da esporre la stratificazione geologica. Nel complesso possiamo valutare un basso potenziale archeologico dell'area, non avendo riscontrato elementi antropici antichi durante le ricognizioni, così dall'analisi della bibliografia ed degli archivi non sono emersi siti coincidenti o prossimi all'area indagata.



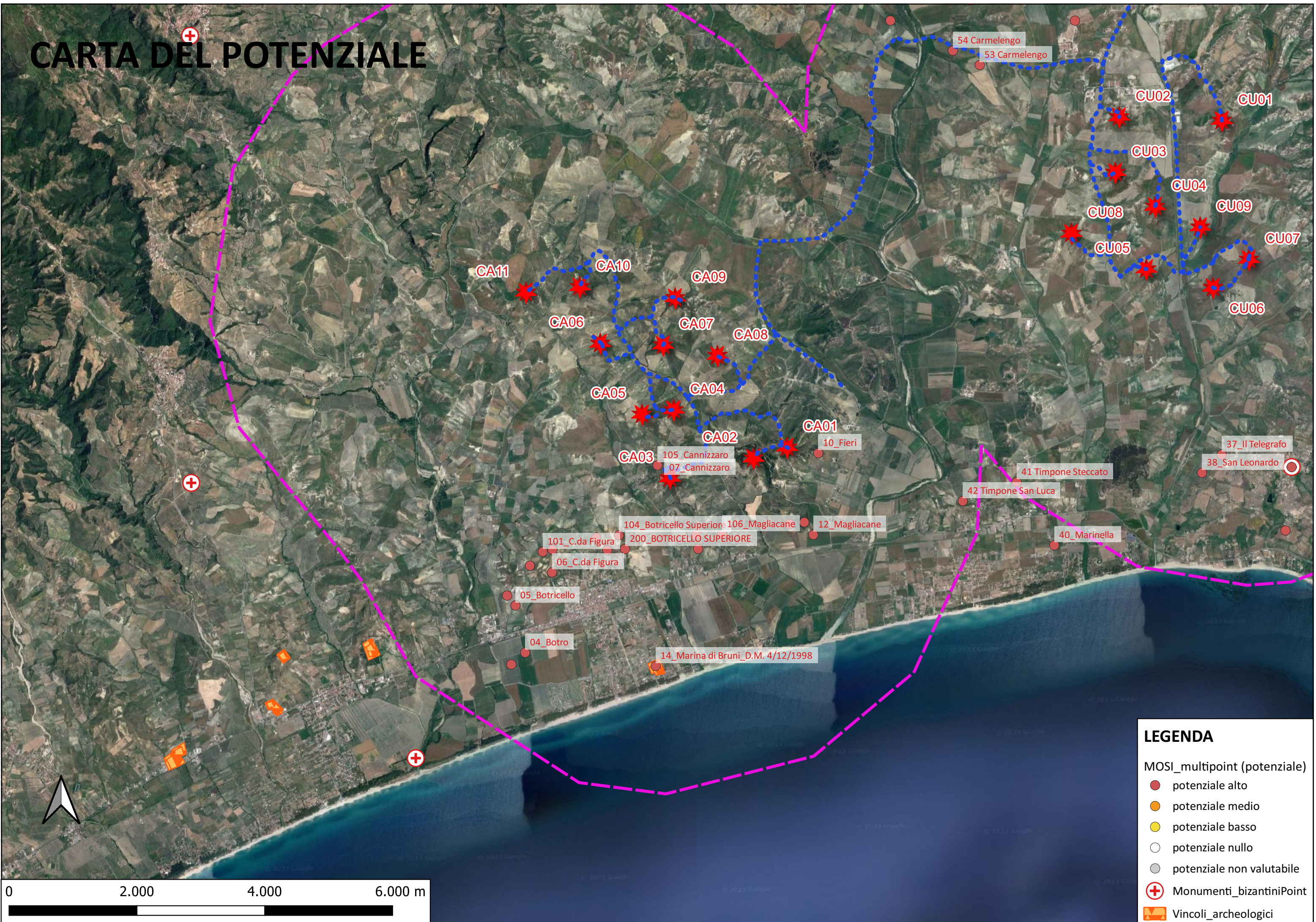
CARTA DEL POTENZIALE - VPIA_SABAP-CZ-KR-2023_00300-ES_000004 - area 34

potenziale basso - affidabilità discreta

AREA TORRE CU01 e cavidotto Il Contesto archeologico: per l'area non è documentata alcuna frequentazione antropica, comunque nota per il territorio più ampio. Contesto geomorfologico e ambientale in epoca antica: l'area presenta caratteri geomorfologici e ambientali favorevoli all'insediamento umano. Visibilità dell'area in ricognizione: la visibilità al suolo è risultata essere sufficiente ai fini della valutazione, non sono stati osservati elementi materiali di origine antropica antica. Contesto geomorfologico e ambientale in età post-antica: non sono stati osservati azioni di scasso recenti. Presenti sui versanti forti erosioni. Nel complesso possiamo valutare un basso potenziale archeologico dell'area della torre CU01, non avendo riscontrato elementi antropici antichi durante le ricognizioni, così dall'analisi della bibliografia e degli archivi non sono emersi siti coincidenti o prossimi all'area indagata. La favorevole posizione del sito, in posizione dominante rispetto alle valli circostanti, offre buone possibilità all'insediamento umano. Pertanto si determina un Basso Potenziale archeologico.



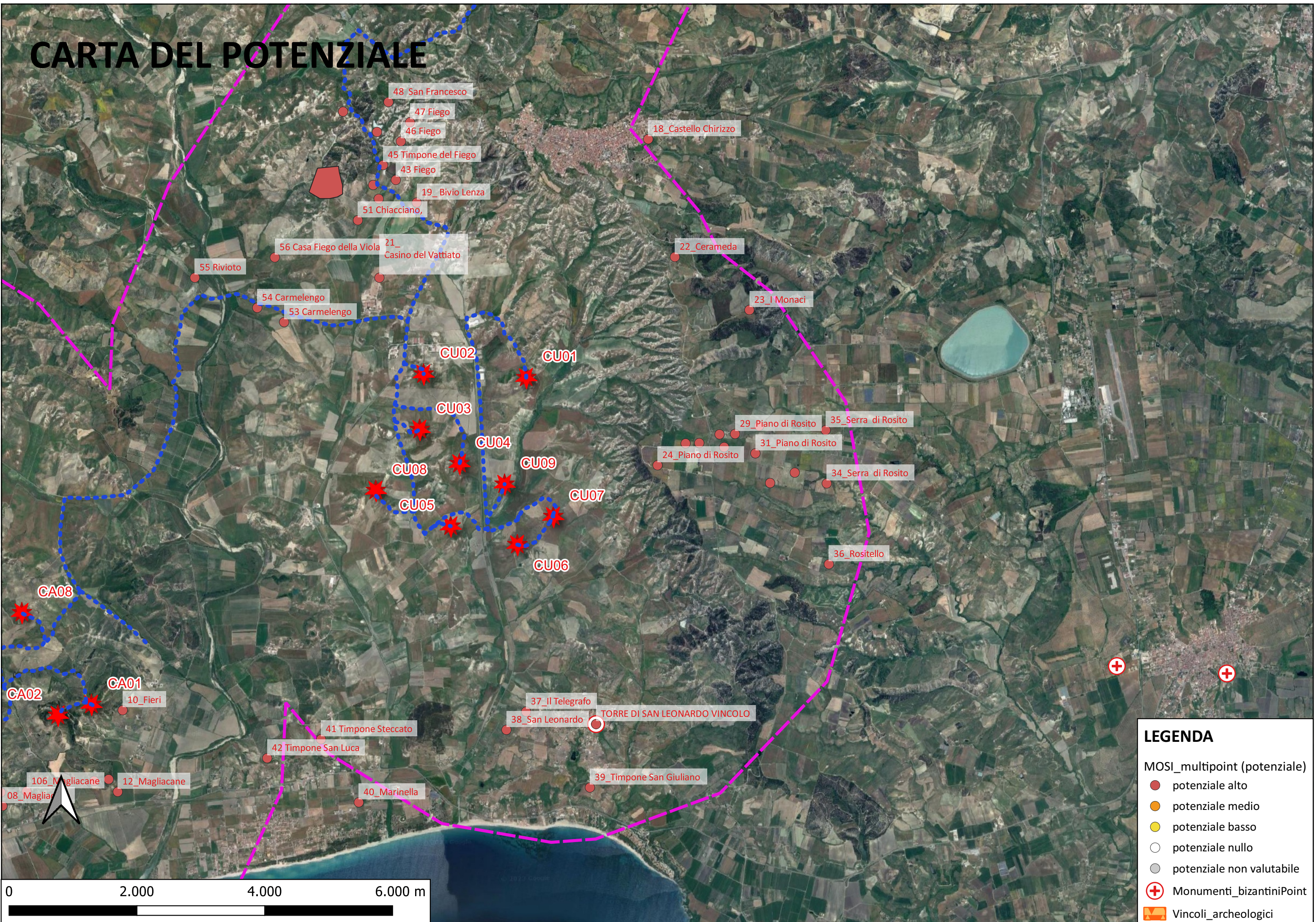
CARTA DEL POTENZIALE



LEGENDA

- MOSI_multipoint (potenziale)
 - potenziale alto
 - potenziale medio
 - potenziale basso
 - potenziale nullo
 - potenziale non valutabile
- ⊕ Monumenti_bizantiniPoint
- 🏛️ Vincoli_archeologici

CARTA DEL POTENZIALE



LEGENDA

MOSI_multipoint (potenziale)

- potenziale alto
- potenziale medio
- potenziale basso
- potenziale nullo
- potenziale non valutabile

⊕ Monumenti_bizantiniPoint

🏛️ Vincoli_archeologici