DATI TECNICI FUNZIONALI

MANUFATTI

AREE SOGGETTE A V.P.E.

IMPIANTI

STRADE DI ACCESSO DEFINITIVE

STRADE / PISTE

PIAZZOLE

ALLARGAMENTI

CONFINI AMMINISTRATIVI

DATI CARATTERISTICI

DATI DI COSTRUZIONE

PRESSIONE DI PROGETTO 75.0 bar

PRESSIONE MASSIMA DI ESERCIZIO (DP) 75.0 bar

GRADO DI UTILIZZAZIONE DICHIARATO f - 0.72

DIAMETRO PREVALENTE = 750 (DN)

REALIZZATO IN CONFORMITA' AL D.M. 17/04/2008
CONFORMITA' AL D.M NUMERO D.M. 17/04/2008
PER MODIFICHE REALIZZATE SUCCESSIVAMENTE

RIVESTIMENTO GIUNTI DI SALDATURA

FASCE TERMORESTRINGENTI

IMPIANTO MUNITO DI CAVO TELE

DATI GENERALI

DN 750 SP 14.3 [UNI-EN] 11265 m

LUNGHEZZA TOTALE IMPIANTO 11265 m.

FASE EMISSIONE

CONFINI AMMINISTRATIVI

PLANIMETRIA 1:2000

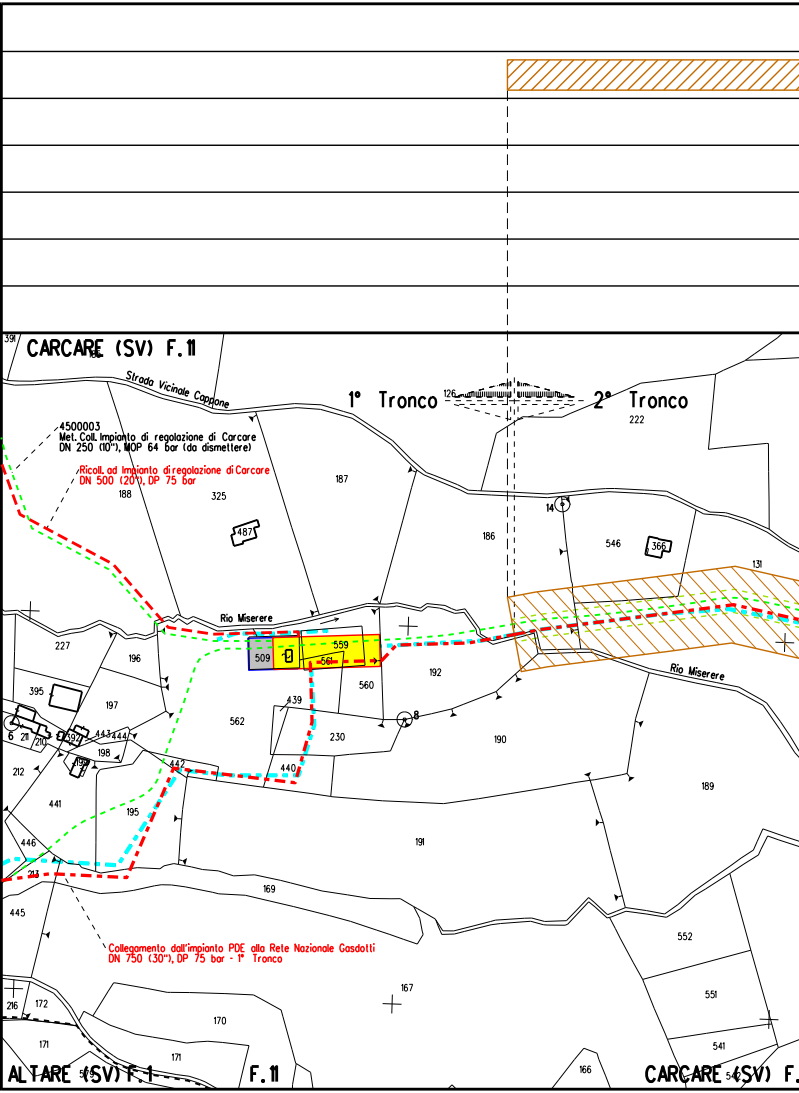
CARCARE (SV) F.11
Strada Vicinale Cappone
1° Tronco
2° Tronco
4500003
Met. Coll. Impianto di regolazione di Carcare
DN 250 (10"), MOP 64 bar (da dismettere)
Ricoll. ad Impianto di regolazione di Carcare
DN 500 (20"), DP 75 bar
Rio Miserere
Rio Miserere
Collegamento dall'impianto PDE alla Rete Nazionale Gasdotti
DN 750 (30"), DP 75 bar - 1° Tronco
ALTARE (SV) F.1
F.11
CARCARE (SV) F.
391
188
325
187
487
186
546
366
222
131
14
227
196
509
559
561
560
192
395
197
562
439
230
8
190
189
6
211
210
392
443
444
198
199
212
442
440
441
195
191
446
213
169
445
167
552
551
541
216
172
170
171
171
166

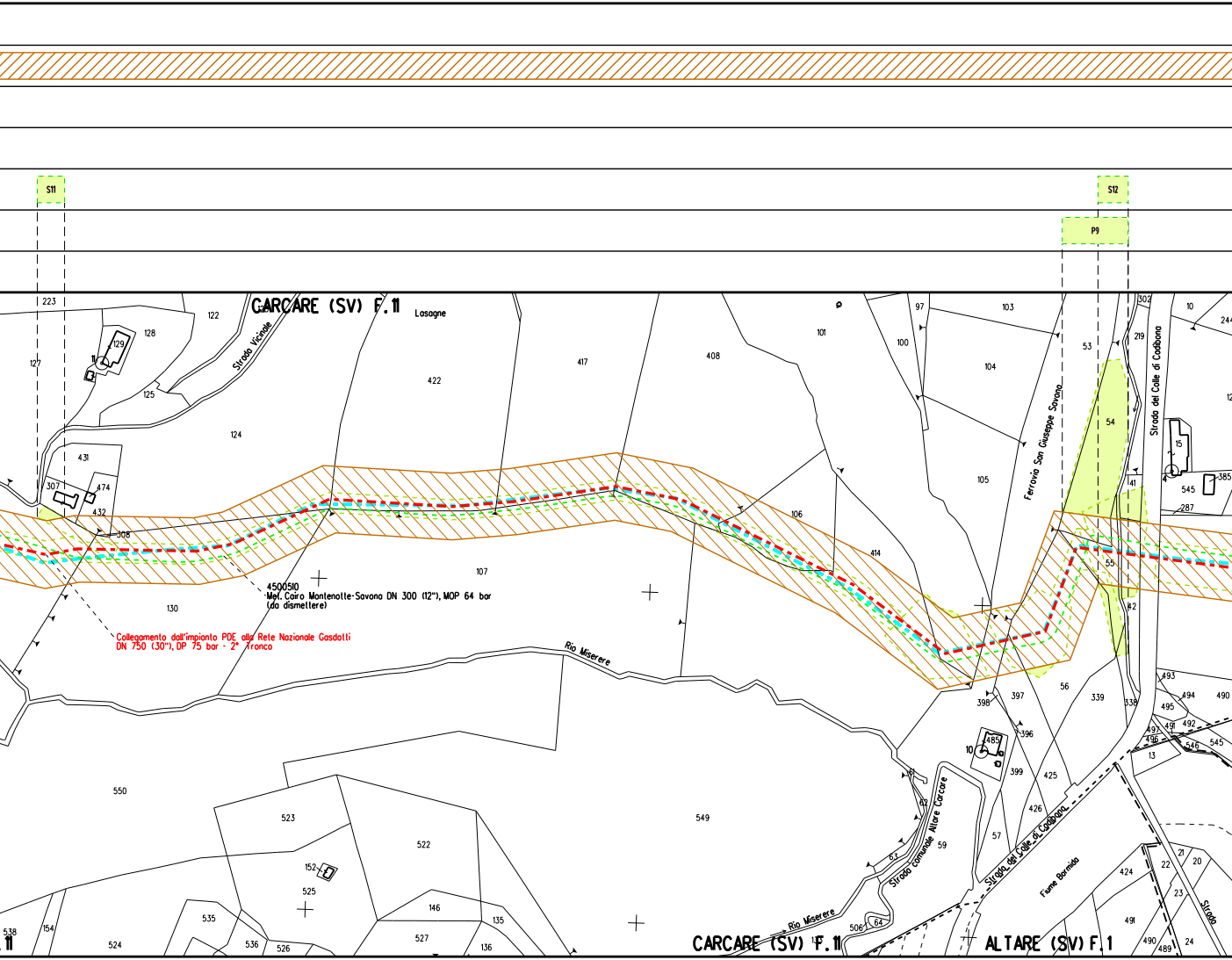
S11
S12
P9
CARCARE (SV) F.11
Lasagne
Strada Vicinale
Rio Miserere
Ferrovia San Giuseppe Savona
Strada del Colle di Codbona
Strada comunale Altare Carcare
Strada del Colle di Codbona
Fiume Bormida
Strada
CARCARE (SV) F.11
ALTARE (SV) F.1
223
127
128
129
122
125
124
431
307
474
432
308
130
422
417
408
107
101
97
100
103
104
105
106
414
53
219
302
10
244
54
15
41
545
385
287
55
42
398
397
56
339
338
493
494
490
495
492
497
496
546
545
13
485
10
396
399
425
426
57
59
61
62
63
424
22
21
20
23
491
490
489
24
550
523
522
152
525
146
535
536
526
527
135
136
549
154
538
524
506
64
11

4500510
Met. Cairo Montenotte-Savona DN 300 (12"), MOP 64 bar
(da dismettere)

Collegamento dall'impianto PDE alla Rete Nazionale Gasdotti
DN 750 (30"), DP 75 bar - 2° Tronco

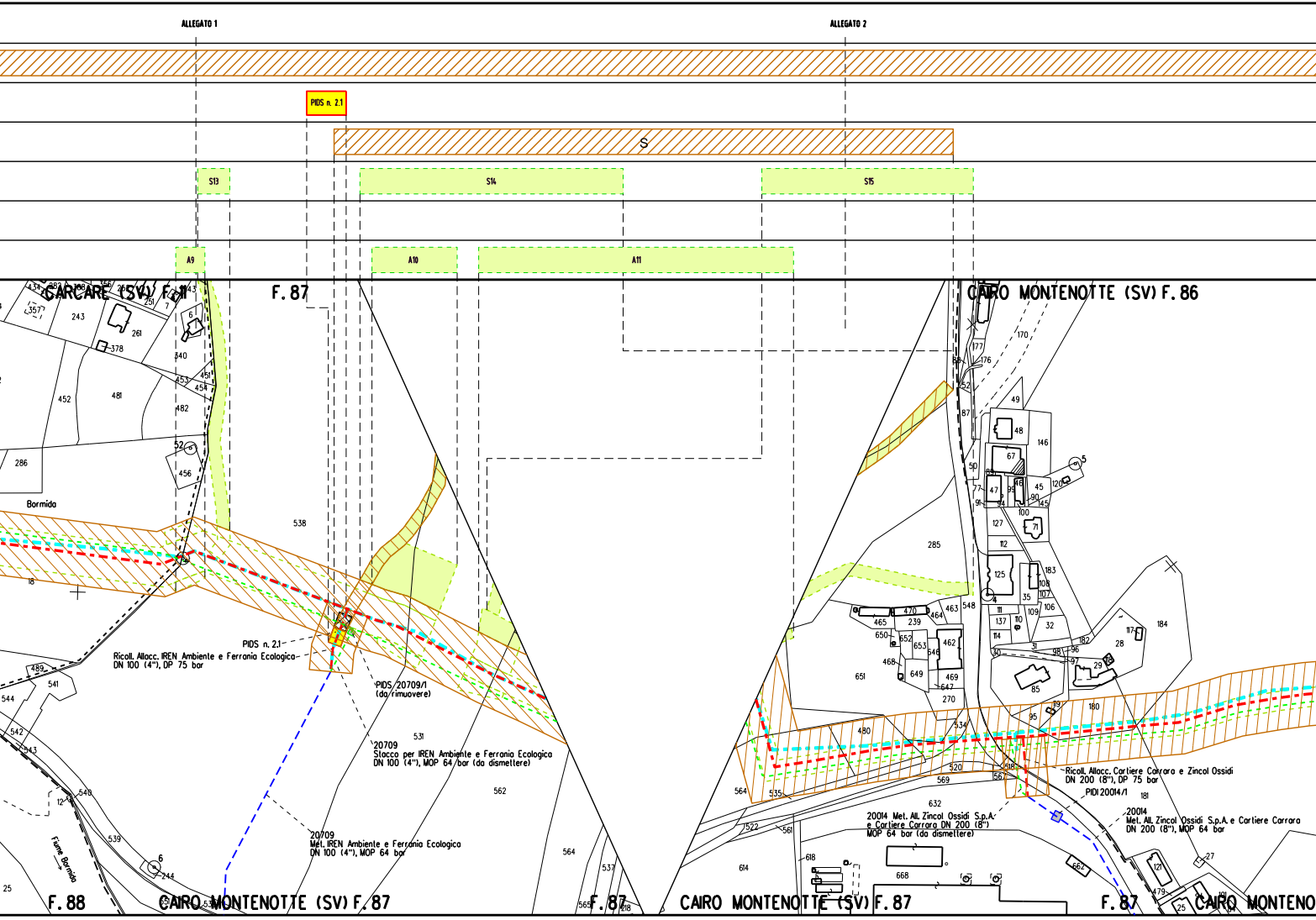
ALLEGATO 1
ALLEGATO 2
PIDS n. 2.1
S
S13
S14
S15
A9
A10
A11
CARCARE (SV) F. 11
F. 87
CAIRO MONTENOTTE (SV) F. 86
Bormida
PIDS n. 2.1
Ricoll. Allacc. IREN Ambiente e Ferrania Ecologica
DN 100 (4"), DP 75 bar
PIDS 20709/1
(da rimuovere)
20709
Stocco per IREN Ambiente e Ferrania Ecologica
DN 100 (4"), MOP 64 bar (da dismettere)
20709
Met. IREN Ambiente e Ferrania Ecologica
DN 100 (4"), MOP 64 bar
Fiume Bormida
F. 88
CAIRO MONTENOTTE (SV) F. 87
F. 87
CAIRO MONTENOTTE (SV) F. 87
Ricoll. Allacc. Cartiere Carrara e Zincol Ossidi
DN 200 (8"), DP 75 bar
PIDI 20014/1
20014 Met. All. Zincol Ossidi S.p.A.
e Cartiere Carrara DN 200 (8")
MOP 64 bar (da dismettere)
20014
Met. All. Zincol Ossidi S.p.A. e Cartiere Carrara
DN 200 (8"), MOP 64 bar
F. 87
CAIRO MONTENO

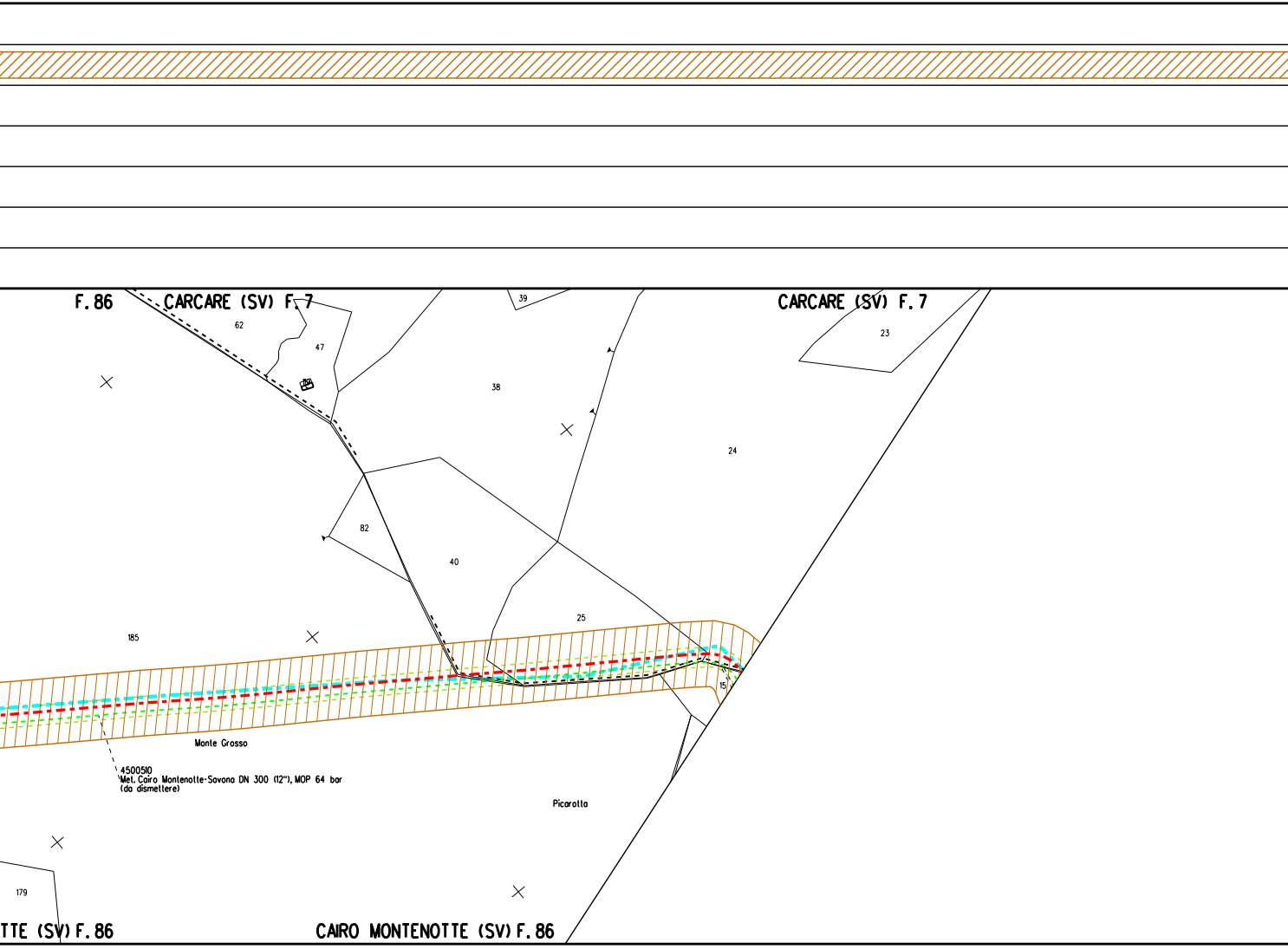
F. 86
CARCARE (SV) F. 7
CARCARE (SV) F. 7
39
62
47
23
38
24
82
40
25
185
15
Monte Grosso
4500510
Met. Cairo Montenotte-Savona DN 300 (12"), MOP 64 bar
(da dismettere)
Picarotta
179
TTE (SV) F. 86
CAIRO MONTENOTTE (SV) F. 86

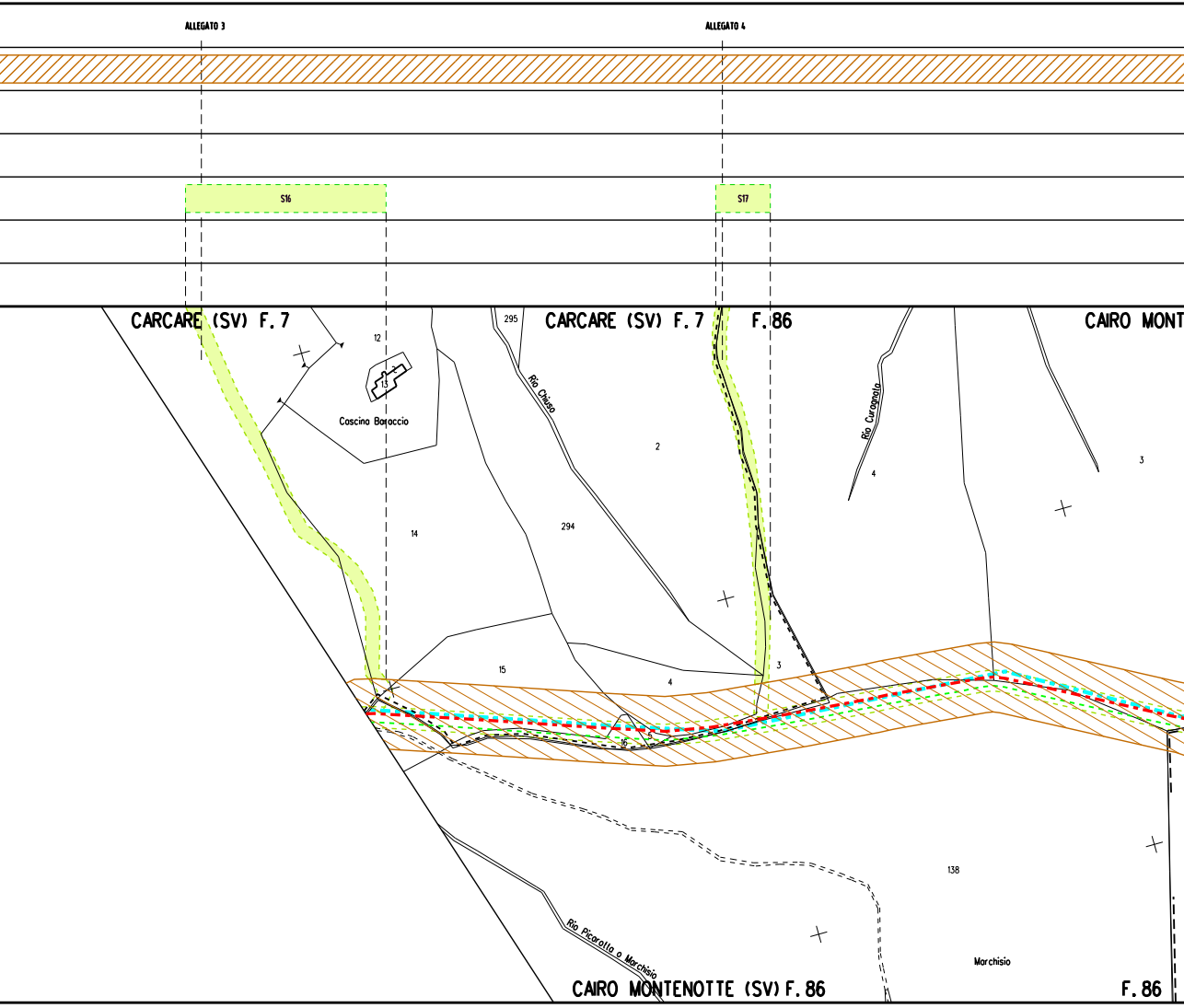
ALLEGATO 3
ALLEGATO 4
S16
S17
CARCARE (SV) F.7
CARCARE (SV) F.7
F.86
CAIRO MONT
12
13
Cascina Boraccio
295
Rio Chiuso
2
Rio Curagnolo
4
3
14
294
15
4
3
16
5
138
Rio Picarotta o Marchisio
Marchisio
CAIRO MONTENOTTE (SV) F.86
F.86

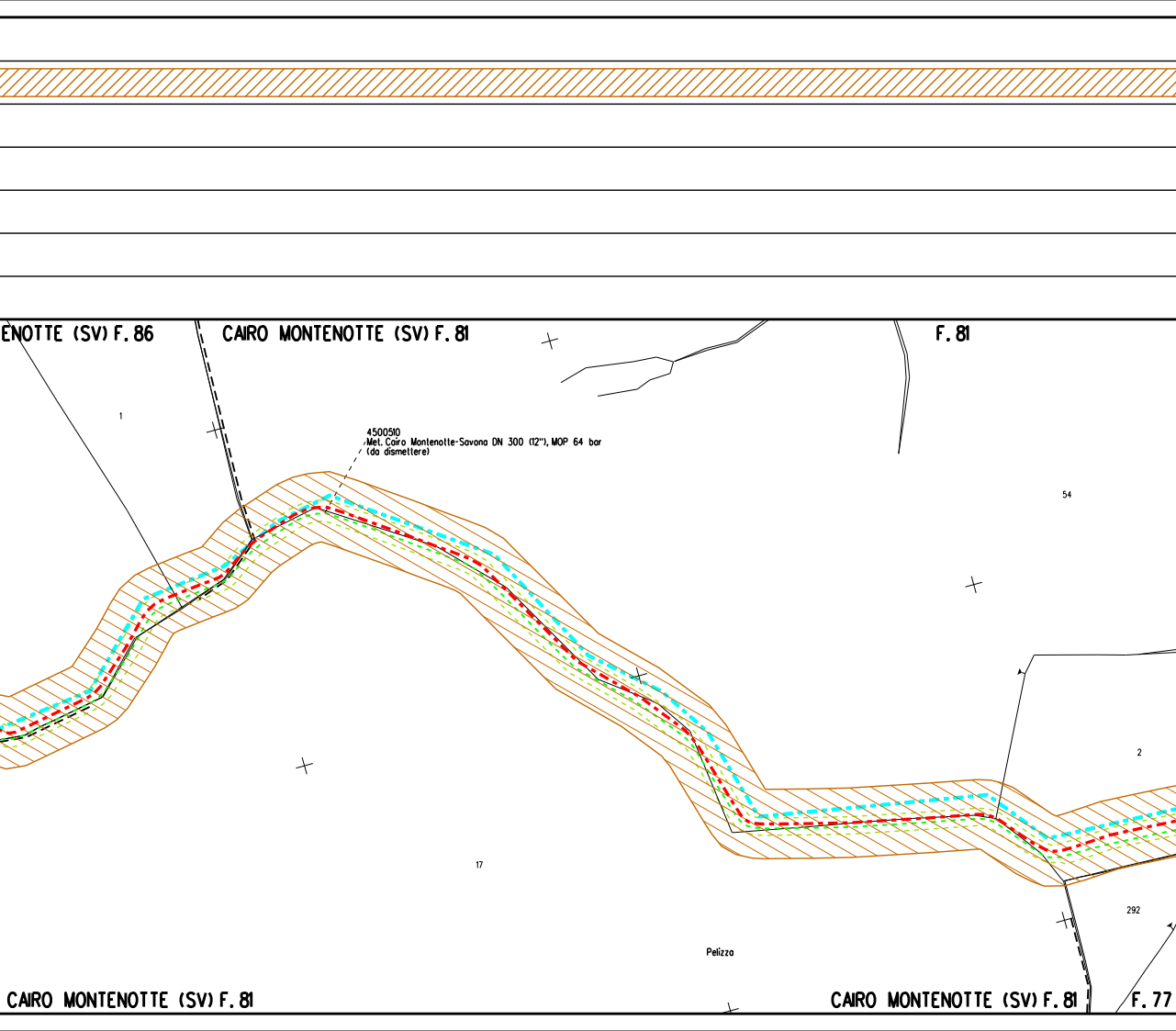
ENOTTE (SV) F. 86
CAIRO MONTENOTTE (SV) F. 81
F. 81
1
4500510
Met. Cairo Montenotte-Savona DN 300 (12"), MOP 64 bar
(da dismettere)
54
2
17
292
Pelizza
CAIRO MONTENOTTE (SV) F. 81
CAIRO MONTENOTTE (SV) F. 81
F. 77

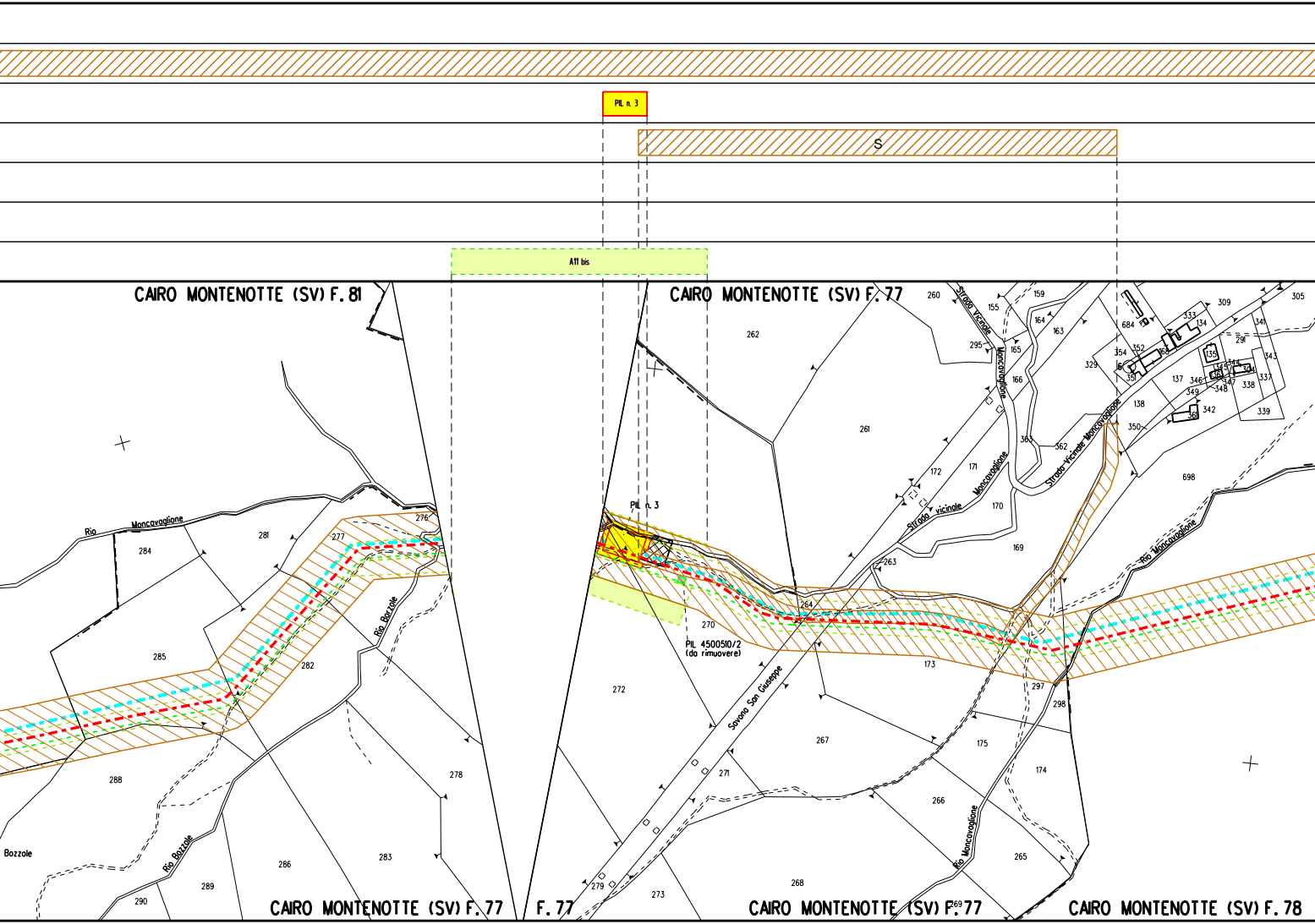
PIL n. 3
S
A11 bis
CAIRO MONTENOTTE (SV) F. 81
CAIRO MONTENOTTE (SV) F. 77
CAIRO MONTENOTTE (SV) F. 77
F. 77
CAIRO MONTENOTTE (SV) F. 77
CAIRO MONTENOTTE (SV) F. 78
Rio Moncavaglione
Rio Bozzole
Rio Bozzole
Bozzole
Strada Vicinale Moncavaglione
Strada vicinale Moncavaglione
Strada Vicinale Moncavaglione
Rio Moncavaglione
Rio Moncavaglione
Savona San Giuseppe
PIL n. 3
PIL 4500510/2
(da rimuovere)
276
277
281
284
285
282
288
278
283
286
289
290
260
262
261
155
159
164
163
295
165
166
172
171
170
169
363
362
263
264
270
272
173
297
298
267
175
174
271
266
265
268
273
279
269
329
684
354
352
351
168
333
134
309
341
305
291
135
343
344
345
346
347
348
349
337
338
342
361
339
137
138
350
698

ALLEGATO 5

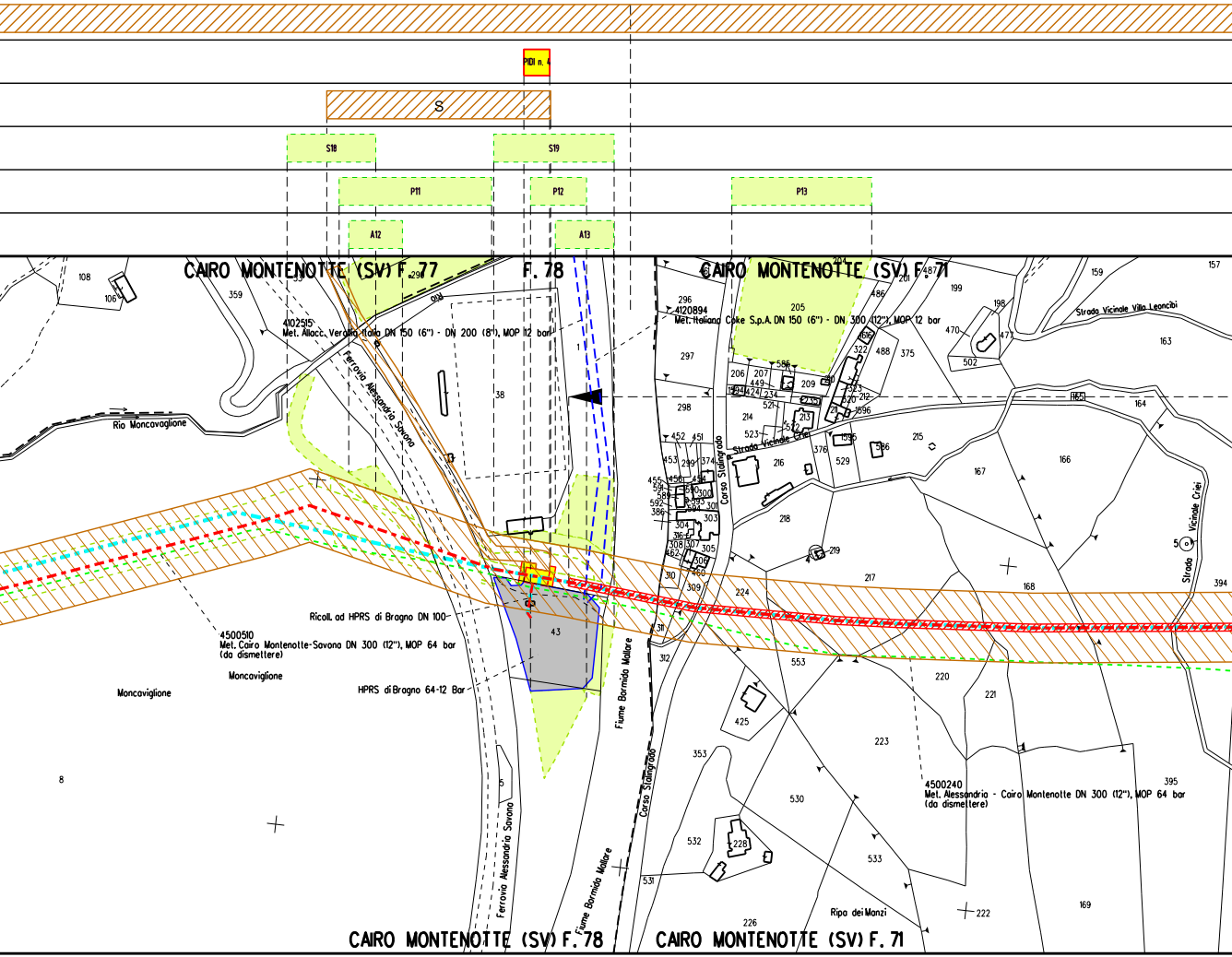
PIDI n. 4
S
S18
S19
P11
P12
P13
A12
A13
CAIRO MONTENOTTE (SV) F. 77
F. 78
CAIRO MONTENOTTE (SV) F. 71
4102515
Met. Allacc. Verallia Italia DN 150 (6") - DN 200 (8"), MOP 12 bar
4120894
Met. Italiana Coke S.p.A. DN 150 (6") - DN 300 (12"), MOP 12 bar
Rio Moncavoglione
Rio
Ferrovia Alessandria Savona
Strada Vicinale Villa Leoncibi
Strada Vicinale Criei
Strada Vicinale Criei
Corso Stalingrado
Ricoll. ad HPRS di Bragno DN 100
4500510
Met. Cairo Montenotte-Savona DN 300 (12"), MOP 64 bar
(da dismettere)
Moncaviglione
Moncaviglione
HPRS di Bragno 64-12 Bar
Fiume Bormida Mallare
4500240
Met. Alessandria - Cairo Montenotte DN 300 (12"), MOP 64 bar
(da dismettere)
Ripa dei Manzi
108
106
359
38
43
8
5
296
297
298
205
206
207
209
214
216
218
219
215
217
224
199
198
470
477
502
163
164
165
166
167
168
157
159
486
488
375
322
323
212
1596
1595
586
529
376
453
452
451
309
310
311
312
553
425
220
221
223
530
533
532
228
531
226
222
169
395
394
CAIRO MONTENOTTE (SV) F. 78
CAIRO MONTENOTTE (SV) F. 71

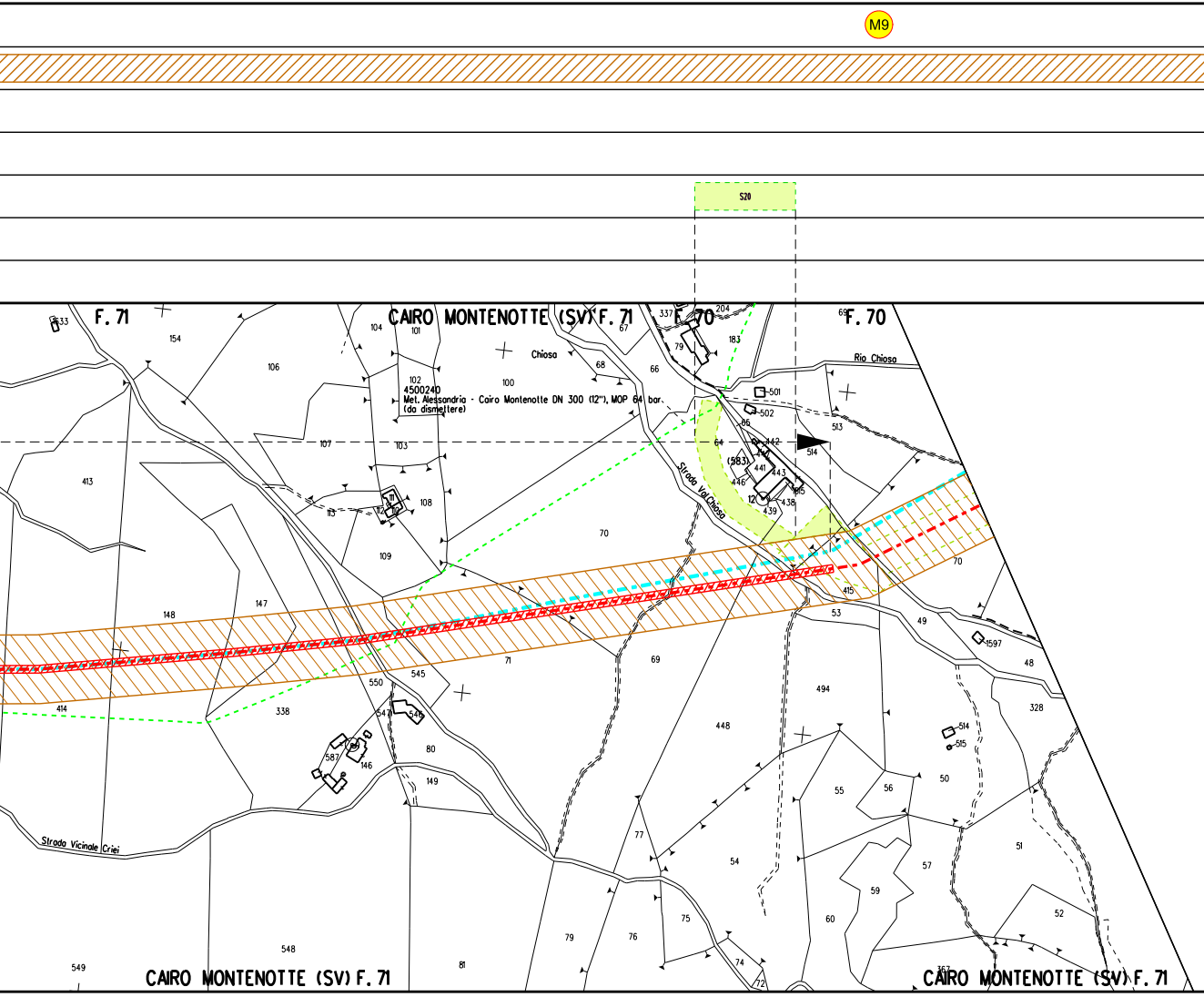
M9
S20
F. 71
CAIRO MONTENOTTE (SV) F. 71
F. 70
F. 70
Chiosa
Rio Chiosa
4500240
Met. Alessandria - Cairo Montenotte DN 300 (12"), MOP 64 bar.
(da dismettere)
Strada Val Chiosa
Strada Vicinale Criei
CAIRO MONTENOTTE (SV) F. 71
CAIRO MONTENOTTE (SV) F. 71
533
154
104
101
67
337
204
79
183
69
106
102
100
68
66
501
502
65
513
107
103
64
442
514
(583)
441
443
446
415
12
438
439
413
113
111
112
108
109
70
415
53
49
1597
48
147
148
71
69
494
414
550
545
338
547
546
80
587
146
149
328
514
515
448
55
56
50
51
77
54
57
59
60
52
79
76
75
74
72
548
549
81
357

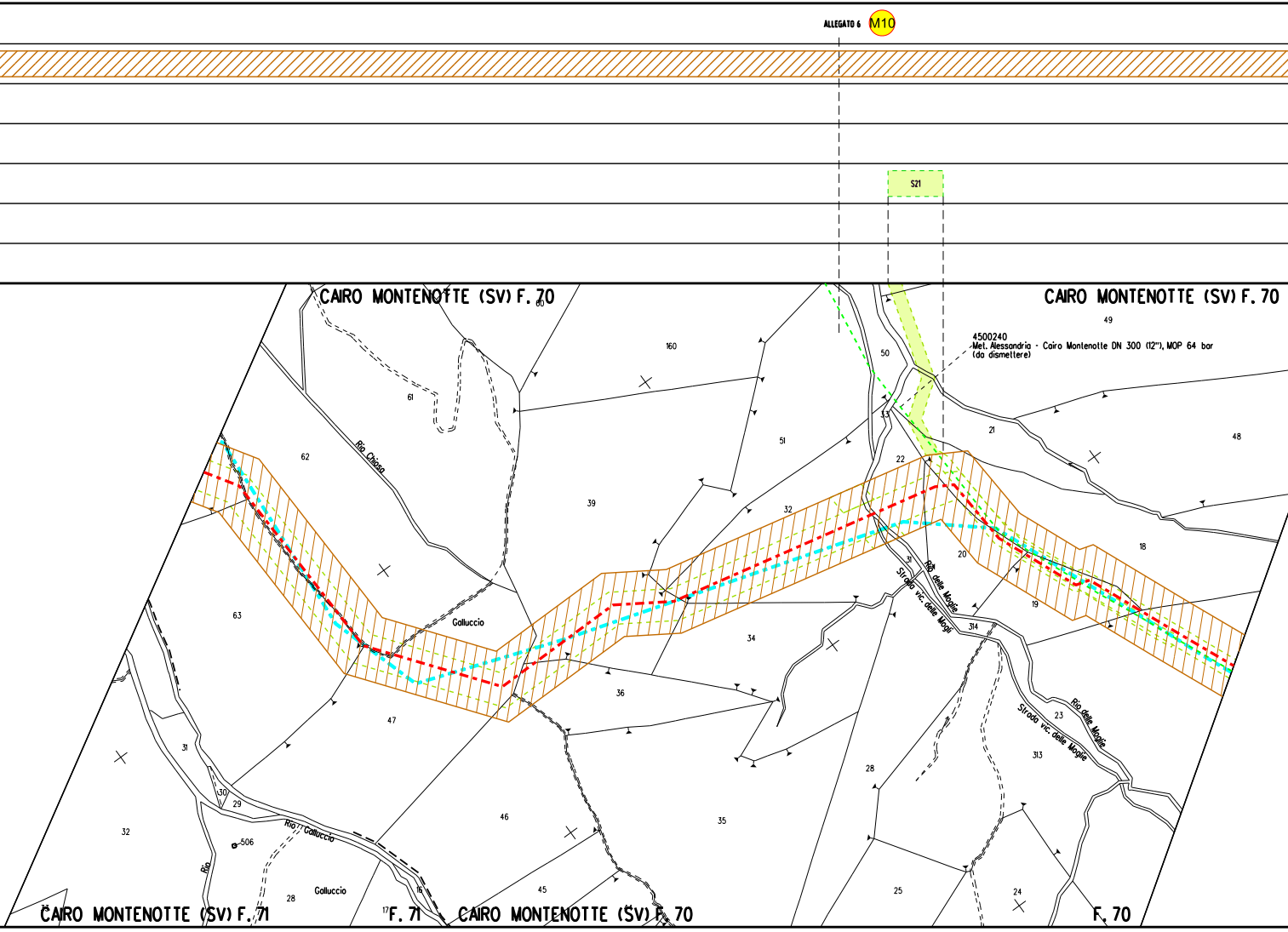
ALLEGATO 6
M10
S21
CAIRO MONTENOTTE (SV) F. 70
CAIRO MONTENOTTE (SV) F. 70
4500240
Met. Alessandria - Cairo Montenotte DN 300 (12"), MOP 64 bar
(da dismettere)
60
49
160
50
61
62
Rio Chiosa
51
39
21
48
22
32
63
Galluccio
34
20
18
Rio delle Mogie
Strada vic. delle Mogie
314
19
36
47
23
Rio delle Mogie
Strada vic. delle Mogie
313
31
28
30
29
32
506
Rio Galluccio
46
35
Rio
28
Galluccio
45
25
24
CAIRO MONTENOTTE (SV) F. 71
17
16
F. 71
CAIRO MONTENOTTE (SV) F. 70
F. 70

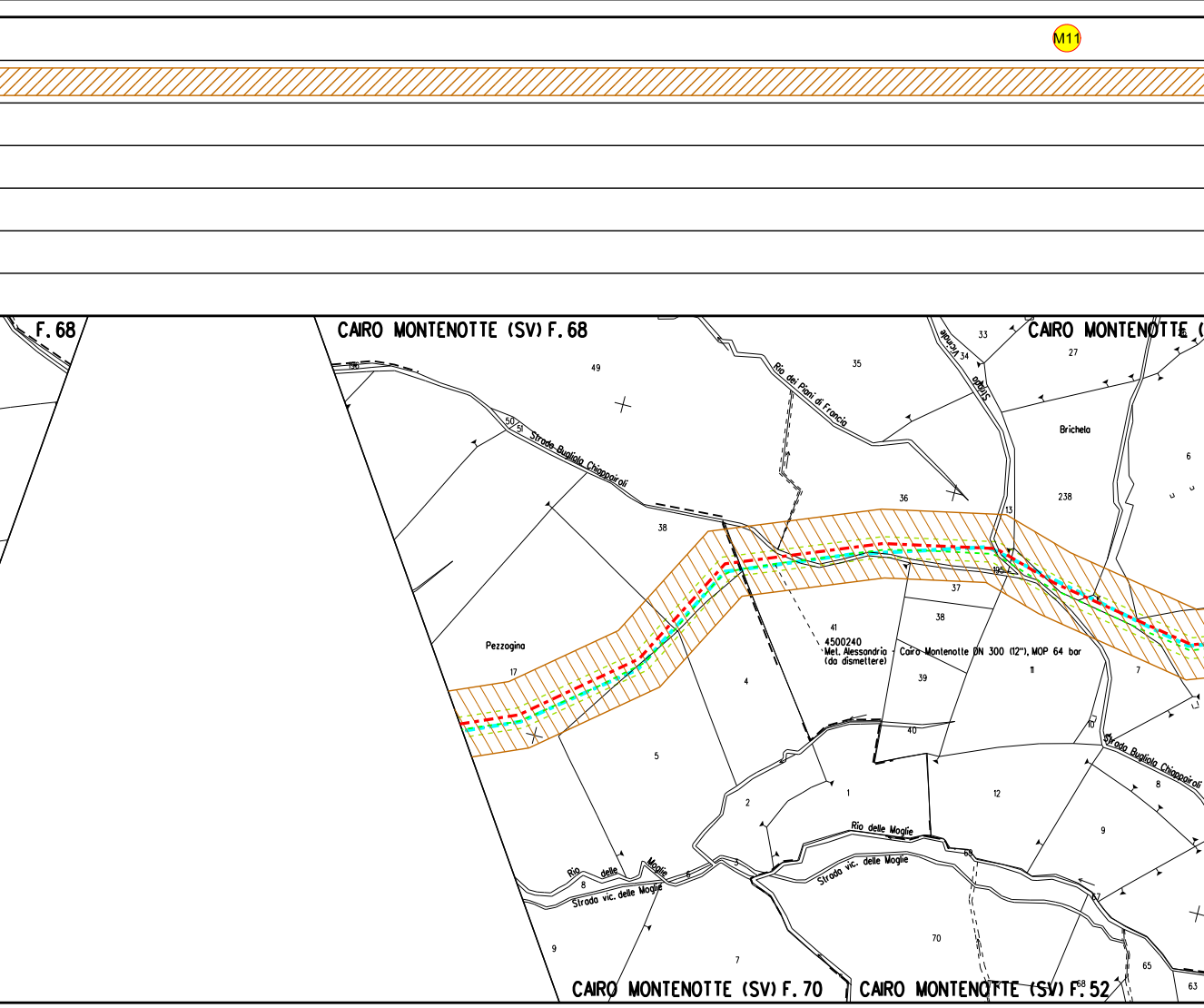
M11
F. 68
CAIRO MONTENOTTE (SV) F. 68
CAIRO MONTENOTTE (
Strada Bugliola Chiappiroli
Rio dei Piani di Francia
Strada Vicinale
Brichela
Pezzagina
41
4500240
Met. Alessandria - Cairo Montenotte DN 300 (12"), MOP 64 bar
(da dismettere)
Strada Bugliola Chiappiroli
Rio delle Moglie
Strada vic. delle Moglie
Rio delle Moglie
Strada vic. delle Moglie
CAIRO MONTENOTTE (SV) F. 70
CAIRO MONTENOTTE (SV) F. 52

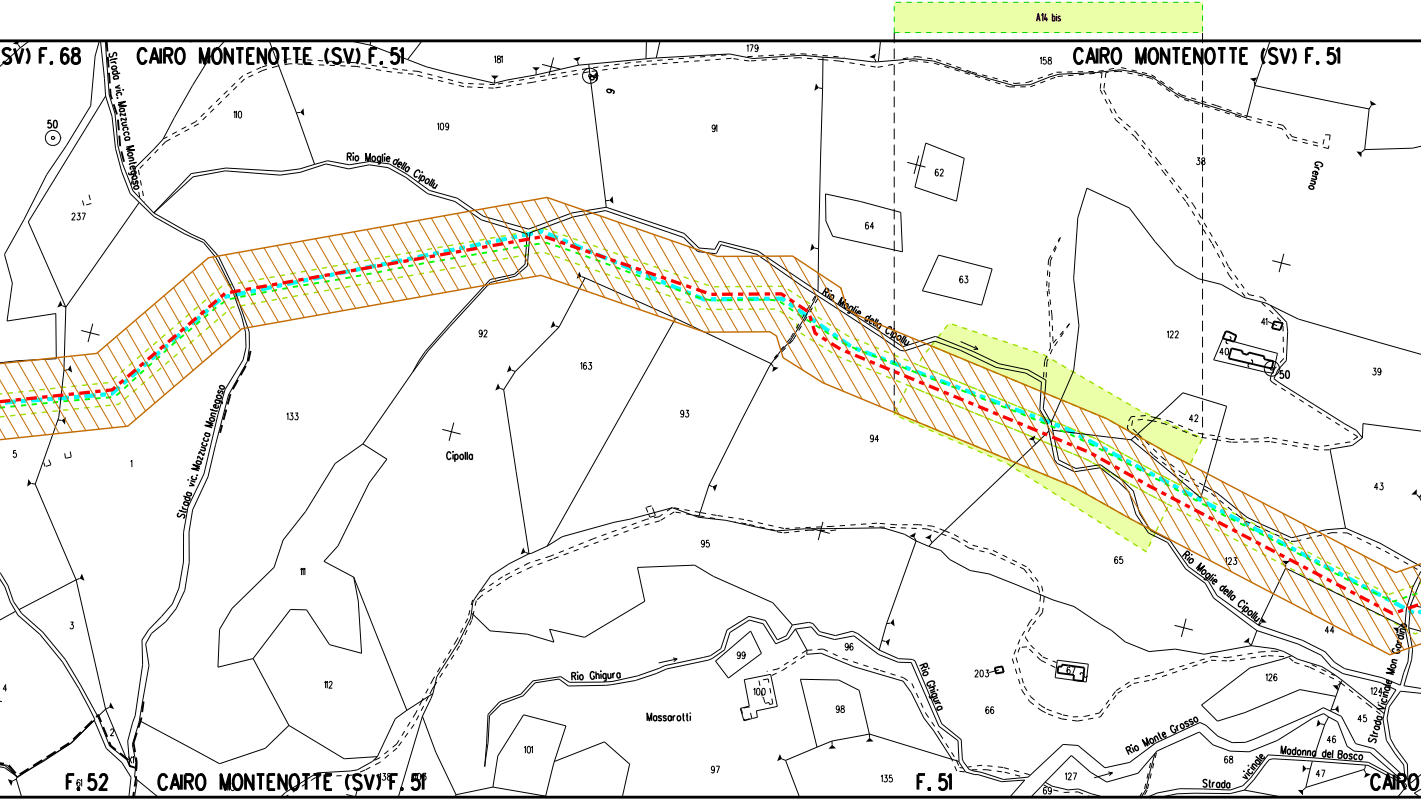
A14 bis
SV) F. 68
CAIRO MONTENOTTE (SV) F. 51
CAIRO MONTENOTTE (SV) F. 51
Strada vic. Mazzucca Montegoso
50
181
179
9
110
109
91
158
38
Grenno
237
Rio Moglie della Cipolla
62
64
63
Rio Moglie della Cipolla
122
41
40
50
39
92
163
93
94
42
43
133
Cipolla
5
1
Strada vic. Mazzucca Montegoso
95
65
123
Rio Moglie della Cipolla
44
3
111
4
112
2
99
100
96
98
Rio Ghigura
Rio Ghigura
Massarotti
101
97
203
67
66
126
124
45
46
47
Rio Monte Grosso
68
Madonna del Bosco
Strada vicinale
Strada Vicinale Mon Cardino
127
69
135
F. 52
CAIRO MONTENOTTE (SV) F. 51
138
F. 51
CAIRO

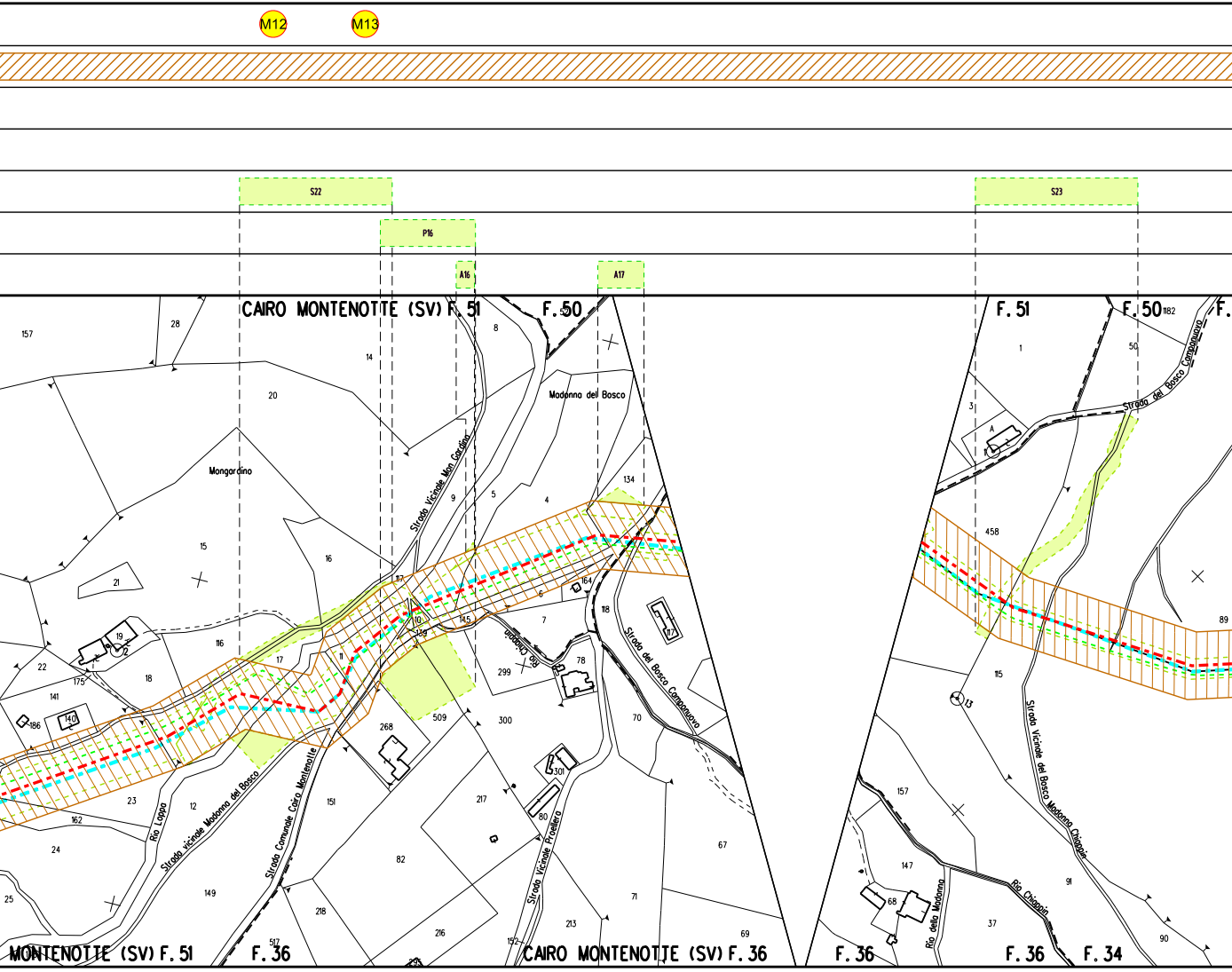
M12
M13
S22
P16
A16
A17
S23
CAIRO MONTENOTTE (SV) F. 51
F. 50
F. 51
F. 50
F.
Madonna del Bosco
Mongardino
Strada Vicinale Mon Gardino
Strada del Bosco Camponuovo
Rio Chiappin
Strada del Bosco Camponuovo
Strada Vicinale del Bosco Madonna Chiappin
Rio Chiappin
Rio della Madonna
Rio Loppa
Strada vicinale Madonna del Bosco
Strada Comunale Cairo Montenotte
Strada Vicinale Provenera
MONTENOTTE (SV) F. 51
F. 36
CAIRO MONTENOTTE (SV) F. 36
F. 36
F. 36
F. 34
157
28
20
14
8
527
1182
50
1
3
A
458
134
4
5
9
16
15
21
19
22
175
18
116
141
140
186
17
11
117
10
139
145
164
6
7
118
299
78
268
509
300
115
13
89
23
162
24
12
151
217
301
80
82
70
67
149
25
218
216
213
71
69
517
152
157
147
68
37
91
90

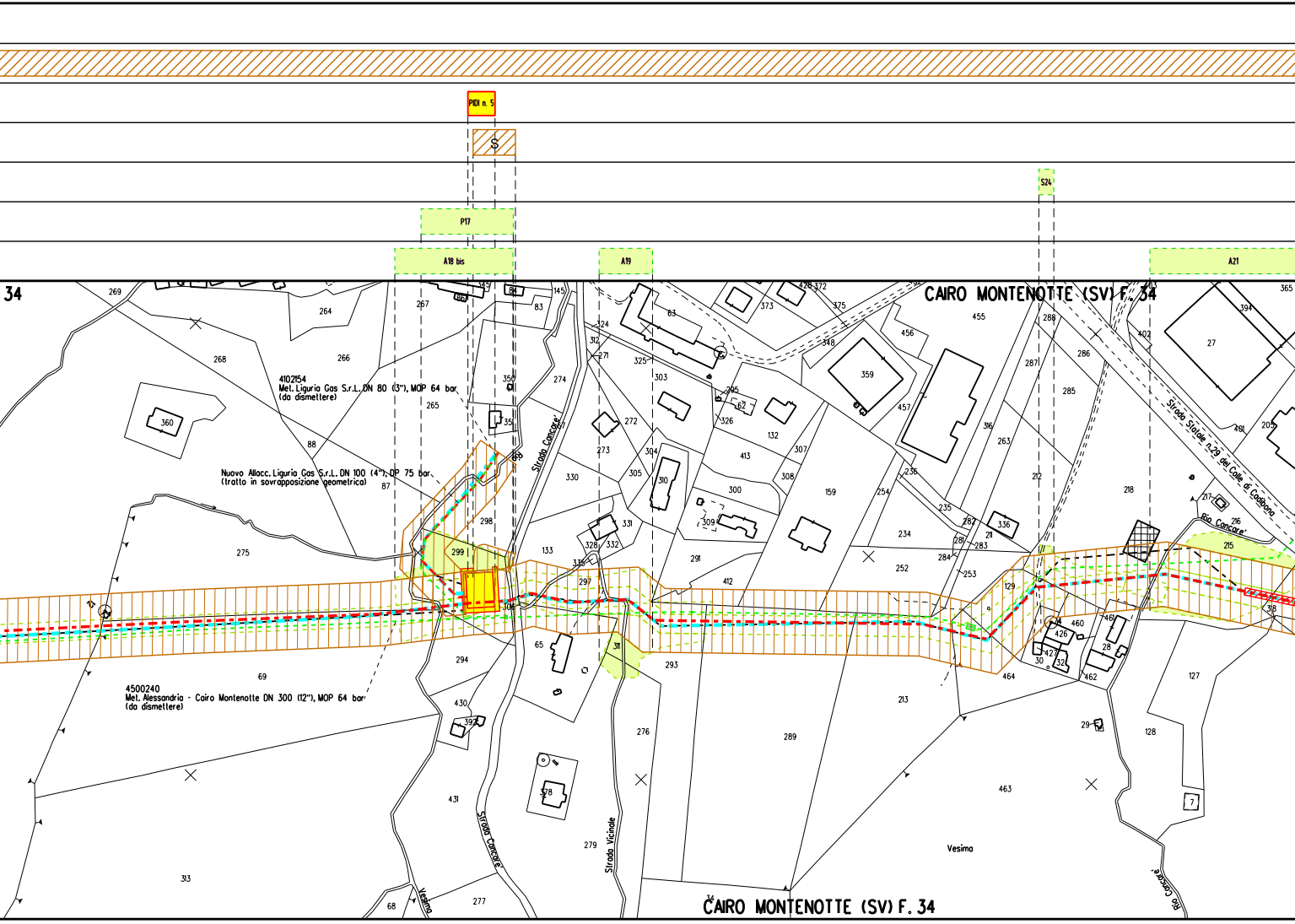
PIDI n. 5
S
S24
P17
A18 bis
A19
A21
34
CAIRO MONTENOTTE (SV) F. 34
4102154
Met. Liguria Gas S.r.L. DN 80 (3"), MOP 64 bar
(da dismettere)
Nuovo Allacc. Liguria Gas S.r.L. DN 100 (4"), DP 75 bar
(tratto in sovrapposizione geometrica)
4500240
Met. Alessandria - Cairo Montenotte DN 300 (12"), MOP 64 bar
(da dismettere)
Strada Cancare'
Strada Vicinale
Strada Statale n.29 del Colle di Cadibona
Rio Cancare'
Rio
Vesima
269
264
267
83
145
63
373
375
455
365
394
27
268
266
88
87
265
350
351
274
324
312
271
325
303
326
62
132
359
456
457
288
287
286
285
402
401
205
360
275
299
298
330
273
272
304
305
310
331
328
332
133
335
297
300
309
413
307
308
159
254
236
235
282
281
283
284
336
211
212
263
316
218
217
216
215
234
252
253
129
291
412
65
306
311
294
293
430
392
431
378
276
279
289
213
464
460
426
427
30
32
461
28
462
29
463
127
128
7
69
313
68
277
315
318
CAIRO MONTENOTTE (SV) F. 34

ALLEGATO 7

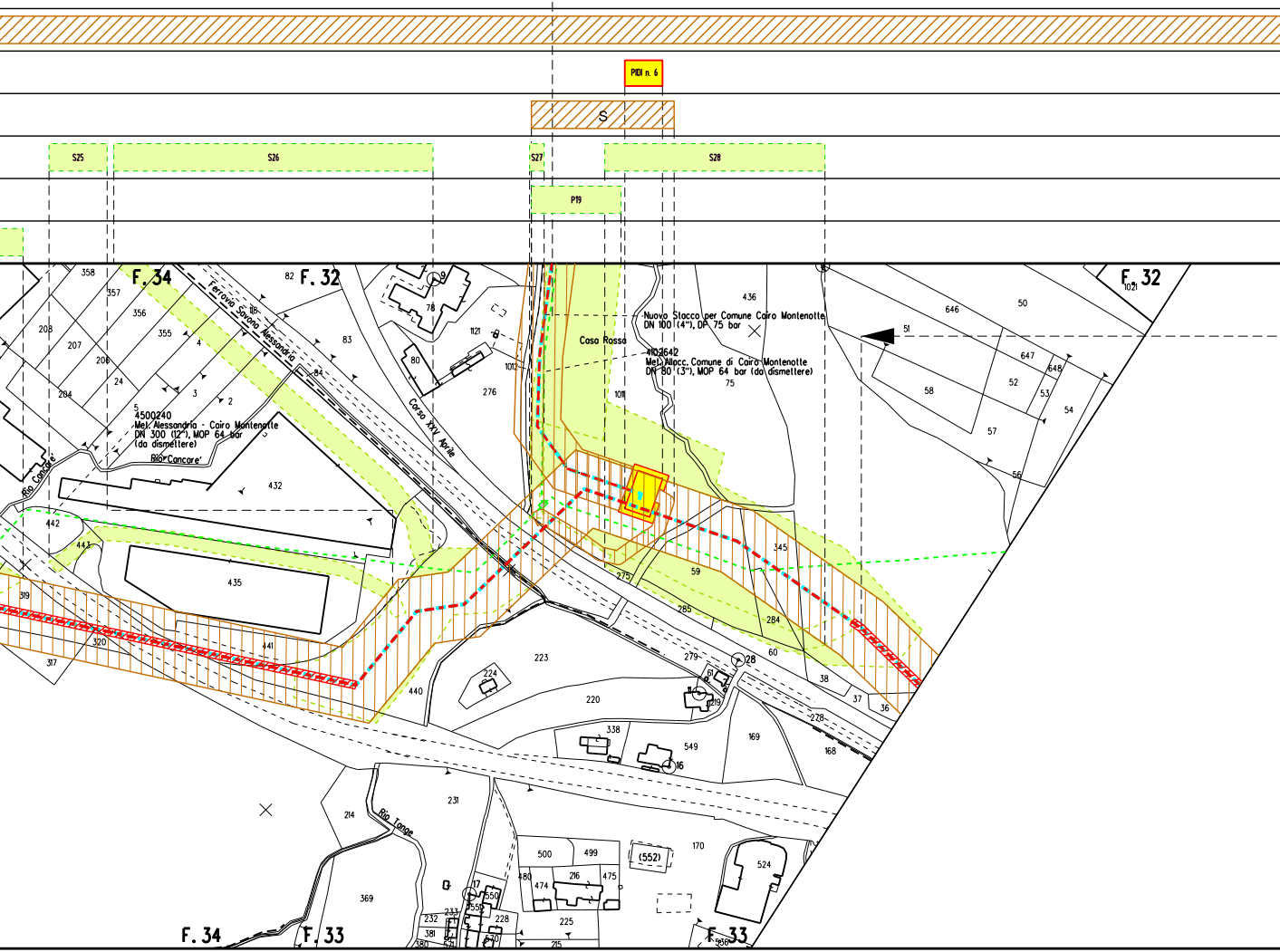
PIDI n. 6
S
S25
S26
S27
S28
P19
F. 34
F. 32
F. 33
Ferrovia Savona - Alessandria
Corso XXV Aprile
Casa Rossa
Rio Cancare'
Rio Tanaro
Nuovo Stacco per Comune Cairo Montenotte
DN 100 (4"), DP 75 bar
4102642
Met. Allacc. Comune di Cairo Montenotte
DN 80 (3"), MOP 64 bar (da dismettere)
4500240
Met. Alessandria - Cairo Montenotte
DN 300 (12"), MOP 64 bar
(da dismettere)
436
75
1011
1012
1121
276
78
80
82
83
84
432
435
441
440
442
443
319
320
317
358
357
356
355
208
207
206
204
24
5
4
3
2
223
224
220
338
549
279
275
285
284
59
345
60
38
37
36
278
169
168
28
16
219
231
214
369
500
499
(552)
170
524
474
216
475
480
225
228
233
232
381
380
550
555
17
215
530
646
50
51
647
648
52
53
54
58
57
56
1021

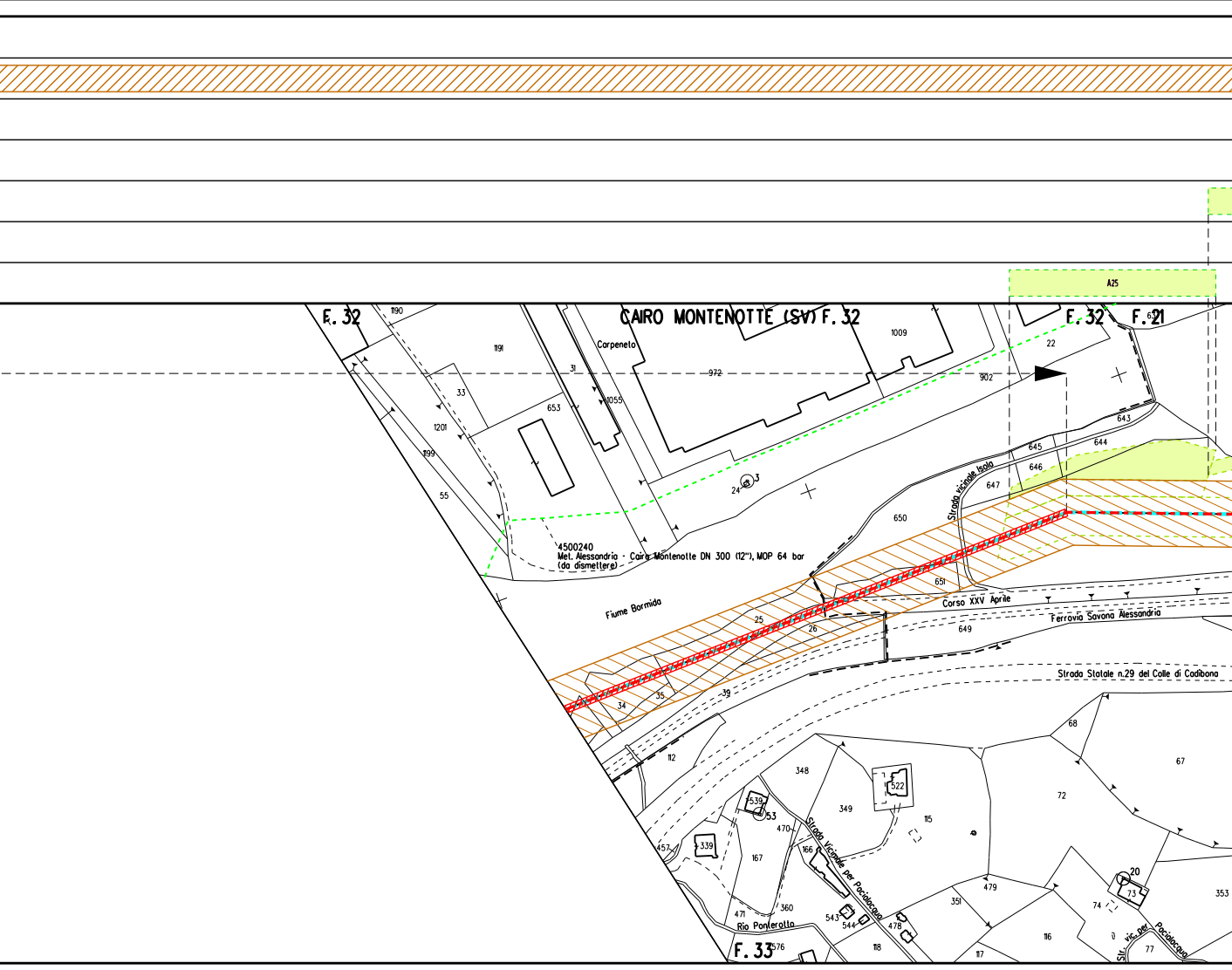
A25
CAIRO MONTENOTTE (SV) F. 32
F. 32
F. 32
F. 21
F. 33
Carpeneto
4500240
Met. Alessandria - Cairo Montenotte DN 300 (12"), MOP 64 bar
(da dismettere)
Fiume Bormida
Strada vicinale Isola
Corso XXV Aprile
Ferrovia Savona Alessandria
Strada Statale n.29 del Colle di Cadibona
Strada Vicinale per Paciacqua
Str. vic. per Paciacqua
Rio Ponterotto
1190
1191
33
1201
1199
55
653
31
1055
972
1009
902
22
643
644
645
646
647
650
651
649
24
3
25
26
34
35
39
112
348
349
522
115
539
53
470
339
457
167
166
360
471
543
544
478
118
117
351
479
116
68
67
72
20
73
74
77
353
576

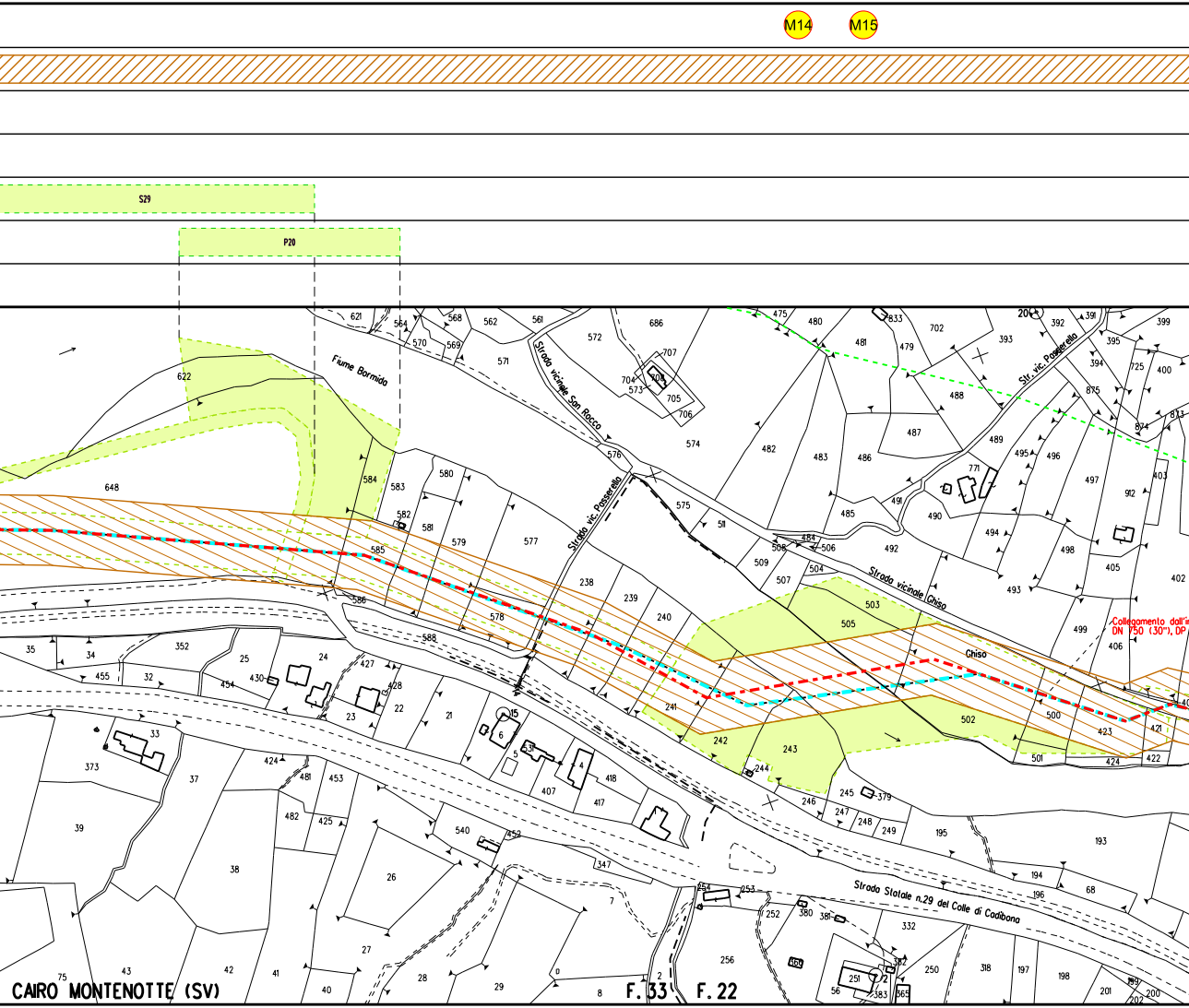
M14
M15
S29
P20
Fiume Bormida
Strada vicinale San Rocco
Strada vic. Passerello
Str. vic. Passerello
Strada vicinale Chiso
Chiso
Collegamento dall'i
DN 750 (30"), DP
Strada Statale n.29 del Colle di Cadibona
CAIRO MONTENOTTE (SV)
F.33
F.22

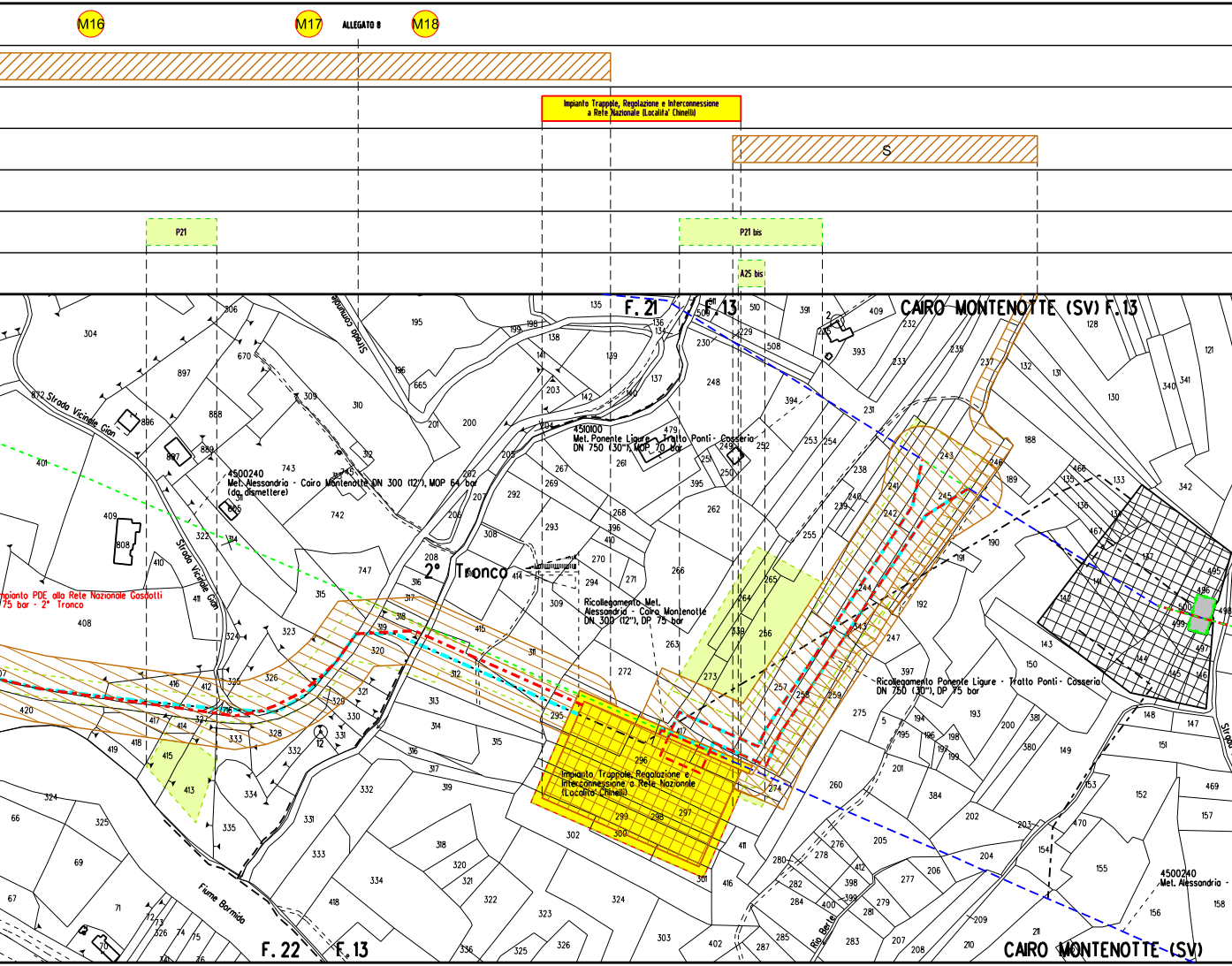

M16
M17
ALLEGATO 8
M18
Impianto Trappole, Regolazione e Interconnessione a Rete Nazionale (Localita' Chinelli)
S
P21
P21 bis
A25 bis
F. 21
F. 13
CAIRO MONTENOTTE (SV) F. 13
Strada Vicinale Gian
Strada comunale
4500240
Met. Alessandria - Cairo Montenotte DN 300 (12"), MOP 64 bar
(da dismettere)
4510100
Met. Ponente Ligure - Tratto Ponti - Cosseria
DN 750 (30"), MOP 70 bar
2° Tronco
Impianto PDE alla Rete Nazionale Gasdotti
75 bar - 2° Tronco
Ricollegamento Met. Alessandria - Cairo Montenotte
DN 300 (12"), DP 75 bar
Ricollegamento Ponente Ligure - Tratto Ponti - Cosseria
DN 750 (30"), DP 75 bar
Impianto Trappole, Regolazione e Interconnessione a Rete Nazionale (Localita' Chinelli)
Fiume Bormida
Rio Berte
4500240
Met. Alessandria -
F. 22
F. 13
CAIRO MONTENOTTE (SV)

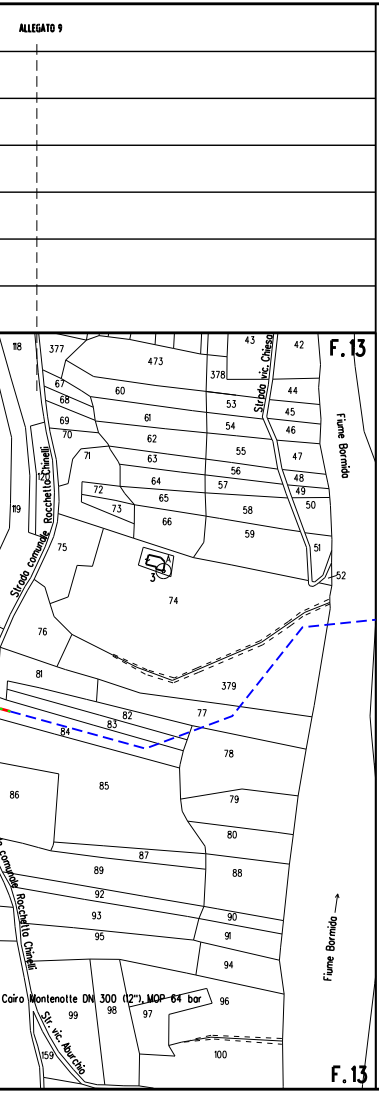
ALLEGATO 9
F. 13
Strada vic. Chiesa
Fiume Bormida
Strada comunale Rocchetto Chinelli
Strada comunale Rocchetto Chinelli
Str. vic. Aburchio
Fiume Bormida
Cairo Montenotte DN 300 (12"), MOP 64 bar
F. 13

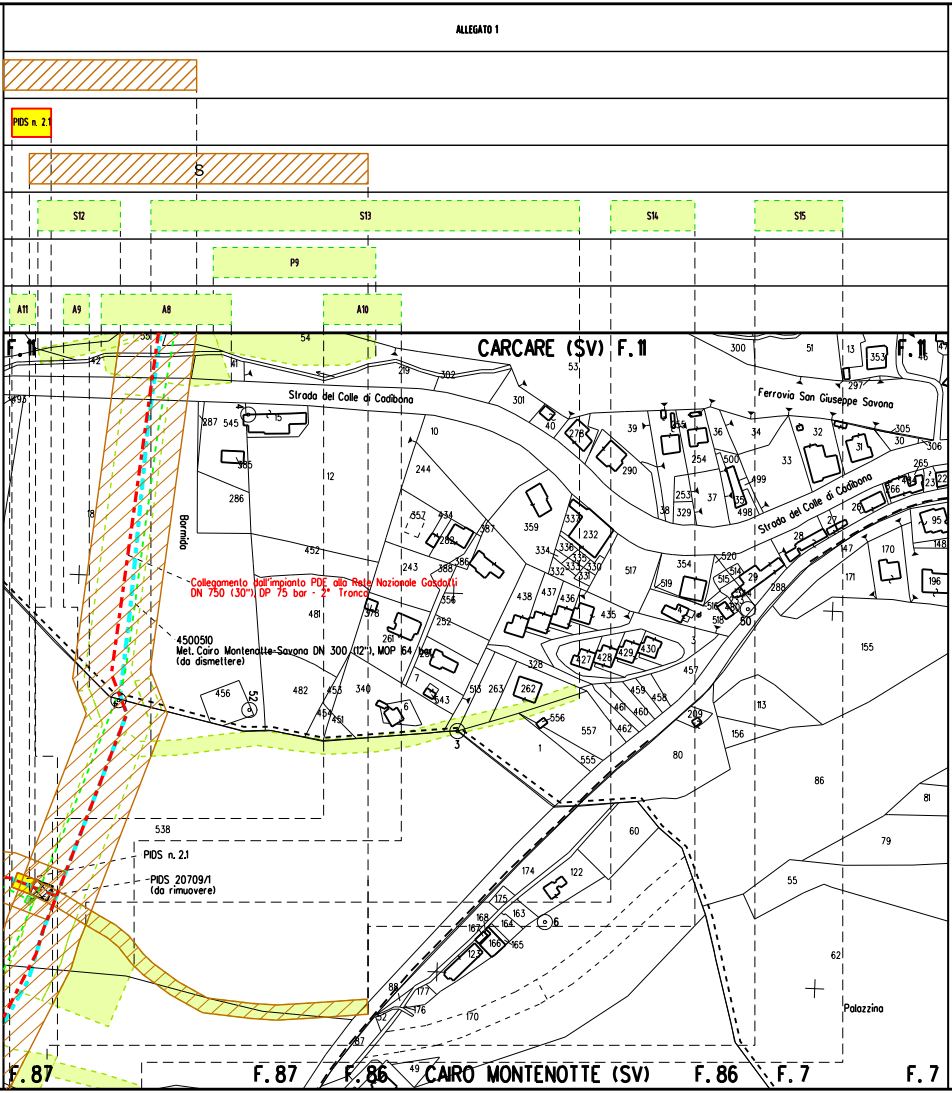
ALLEGATO 1
PIDS n. 2.1
S
S12
S13
S14
S15
P9
A11
A9
A8
A10
F. 11
CARCARE (SV) F. 11
F. 11
Strada del Colle di Cadibona
Ferrovia San Giuseppe Savona
Strada del Colle di Cadibona
Bormida
Collegamento dall'impianto PDE alla Rete Nazionale Gasdotti
DN 750 (30"), DP 75 bar - 2° Tronco
4500510
Met. Cairo Montenotte-Savona DN 300 (12"), MOP 64 bar
(da dismettere)
PIDS n. 2.1
PIDS 20709/1
(da rimuovere)
Palazzina
F. 87
F. 87
F. 86
CAIRO MONTENOTTE (SV)
F. 86
F. 7
F. 7

ALLEGATO 2

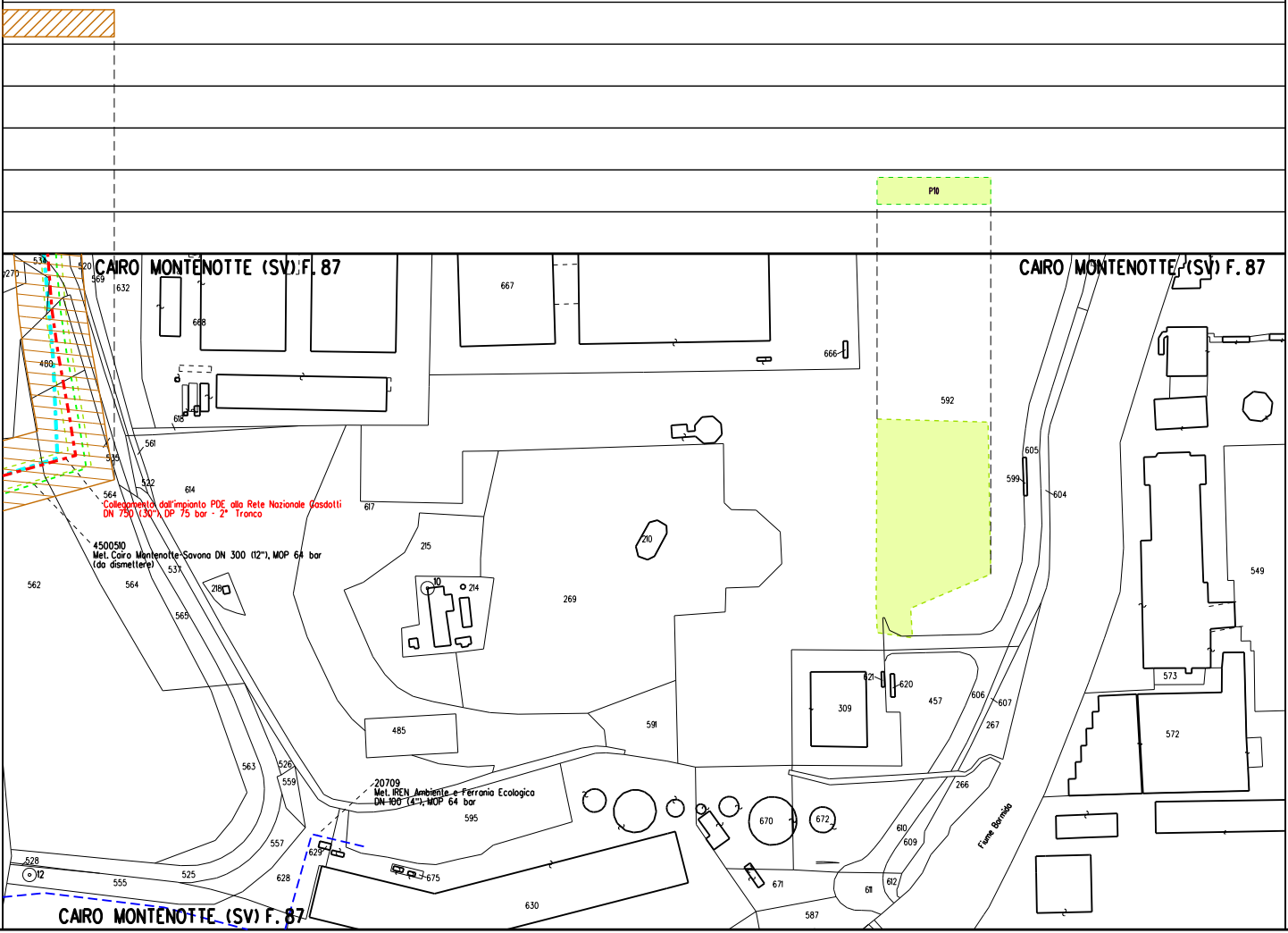
P10
CAIRO MONTENOTTE (SV) F. 87
CAIRO MONTENOTTE (SV) F. 87
CAIRO MONTENOTTE (SV) F. 87
Collegamento dall'impianto PDE alla Rete Nazionale Gasdotti
DN 750 (30"), DP 75 bar - 2° Tronco
4500510
Met. Cairo Montenotte-Savona DN 300 (12"), MOP 64 bar
(da dismettere)
20709
Met. IREN Ambiente e Ferrania Ecologica
DN 100 (4"), MOP 64 bar
Fiume Bormida
534
520
270
569
632
667
668
666
480
618
592
561
535
522
614
564
617
605
599
604
215
210
10
214
269
562
564
537
218
565
549
621
620
457
309
573
606
607
267
572
485
591
563
526
559
595
266
528
12
555
525
557
629
628
675
630
670
672
610
609
671
611
612
587

ALLEGATO 3

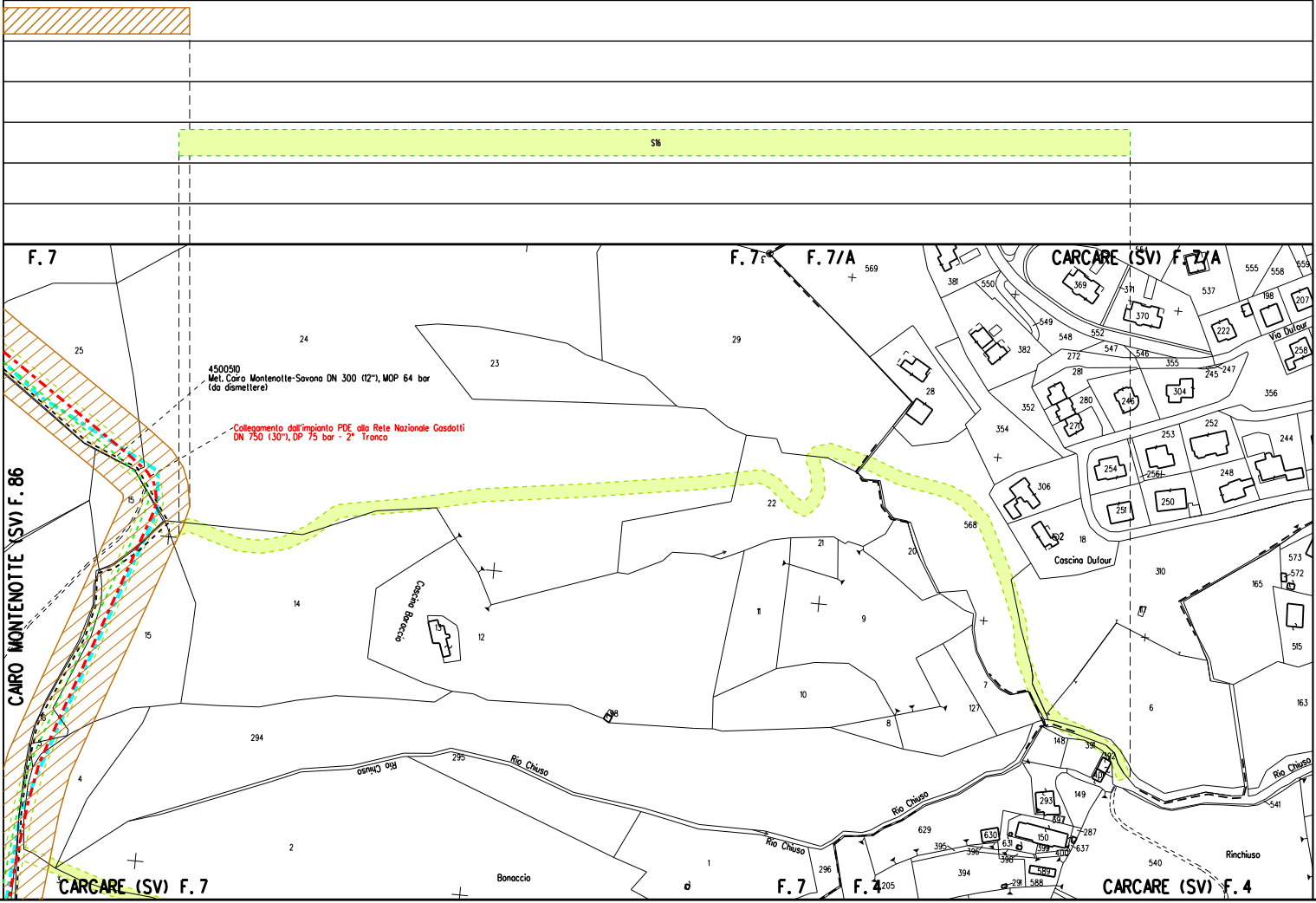
S16
F. 7
F. 7
F. 7/A
CARCARE (SV) F. 7/A
CAIRO MONTENOTTE (SV) F. 86
CARCARE (SV) F. 7
F. 7
F. 4
CARCARE (SV) F. 4
4500510
Met. Cairo Montenotte-Savona DN 300 (12"), MOP 64 bar
(da dismettere)
Collegamento dall'impianto PDE alla Rete Nazionale Gasdotti
DN 750 (30"), DP 75 bar - 2° Tronco
Cascina Baraccio
Cascina Dufour
Via Dufour
Rio Chiuso
Rio Chiuso
Rio Chiuso
Rio Chiuso
Rio Chiuso
Bonaccio
Rinchiuso
25
24
23
29
28
22
21
20
14
15
15
12
11
9
10
8
7
127
6
294
295
4
2
1
296
569
381
550
549
548
552
547
546
369
371
370
537
555
558
559
198
207
222
258
382
272
281
355
245
247
304
356
352
280
246
271
354
253
252
244
254
256
248
306
251
250
568
18
310
573
572
165
515
163
148
391
149
293
297
150
287
637
629
630
631
395
396
398
399
400
394
589
291
588
205
540
541

ALLEGATO 4

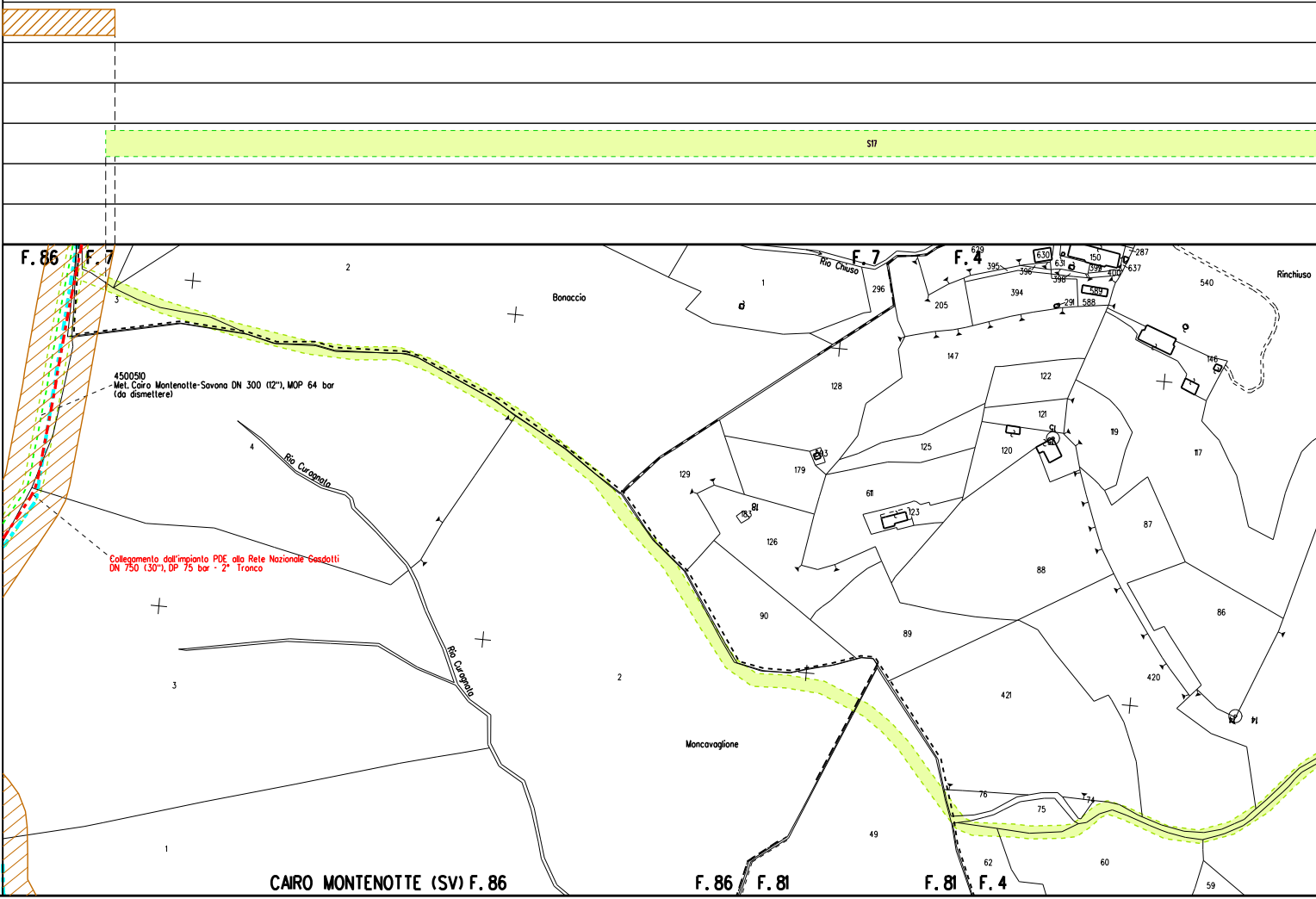
S17
F. 86
F. 7
F. 4
Rio Chiuso
Bonaccio
Rinchiuso
4500510
Met. Cairo Montenotte-Savona DN 300 (12"), MOP 64 bar
(da dismettere)
Collegamento dall'impianto PDE alla Rete Nazionale Gasdotti
DN 750 (30"), DP 75 bar - 2° Tronco
Rio Curagnata
Rio Curagnata
Moncavaglione
2
3
4
3
2
1
1
296
629
630
631
150
287
637
395
396
398
399
400
394
589
291
588
205
540
147
146
128
122
121
119
117
125
120
179
129
611
123
126
90
89
88
87
86
420
421
76
75
74
49
62
60
59
CAIRO MONTENOTTE (SV) F. 86
F. 86
F. 81
F. 81
F. 4

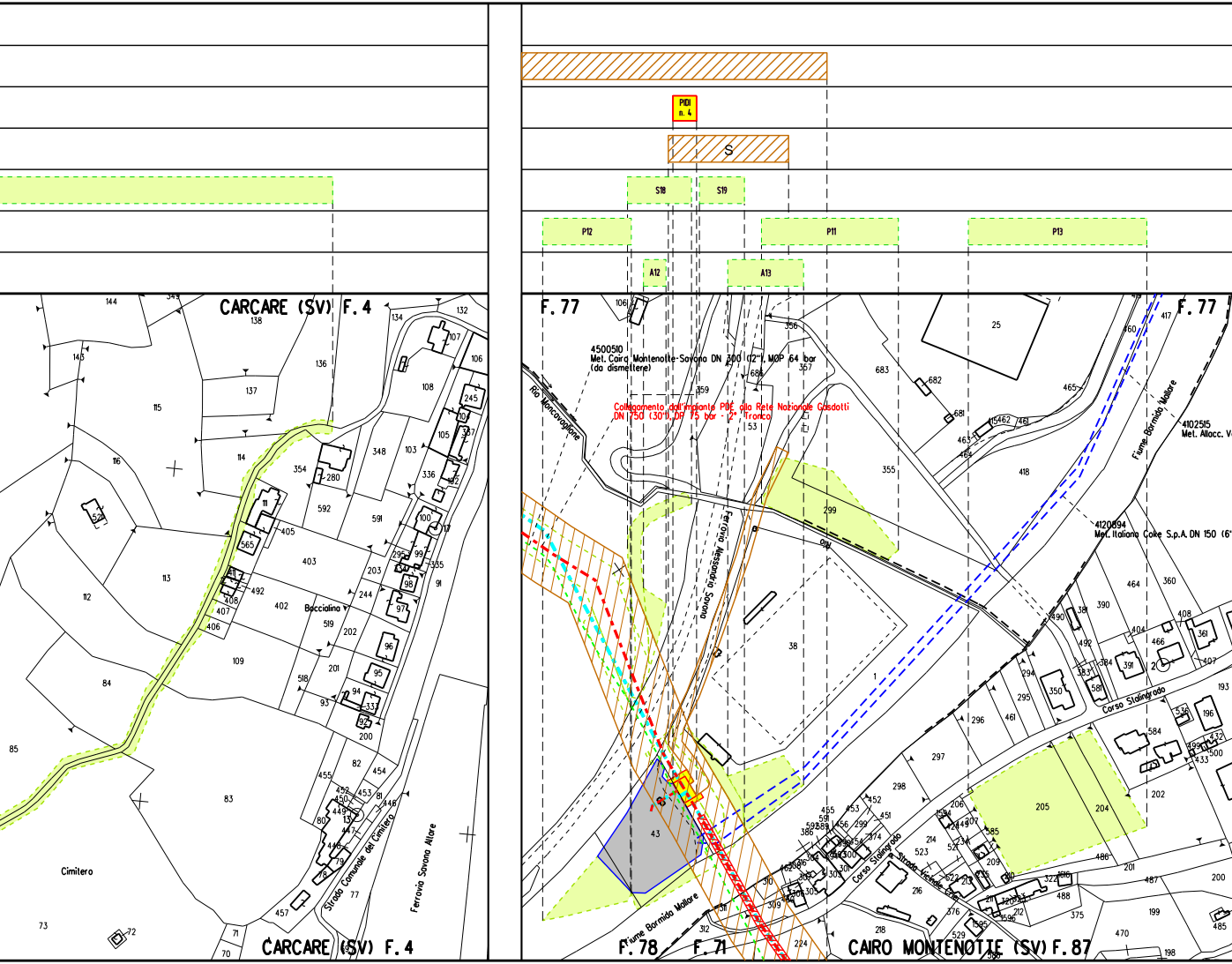
PIDI
n. 4
S
S18
S19
P12
P11
P13
A12
A13
CARCARE (SV) F. 4
Bacciolina
Cimitero
Strada Comunale del Cimitero
Ferrovia Savona Altare
F. 77
4500510
Met. Cairo Montenotte-Savona DN 300 (12"), MOP 64 bar
(da dismettere)
Collegamento dall'impianto PDE alla Rete Nazionale Gasdotti
DN 750 (30"), DP 75 bar - 2° Tronco
Rio Moncavaglione
Ferrovia Alessandria Savona
Fiume Bormida Mallare
4102515
Met. Allacc. V
4120894
Met. Italiana Coke S.p.A. DN 150 (6"
Corso Stalingrado
Strada Vicinale
F. 78
F. 71
CAIRO MONTENOTTE (SV) F. 87

ALLEGATO 5

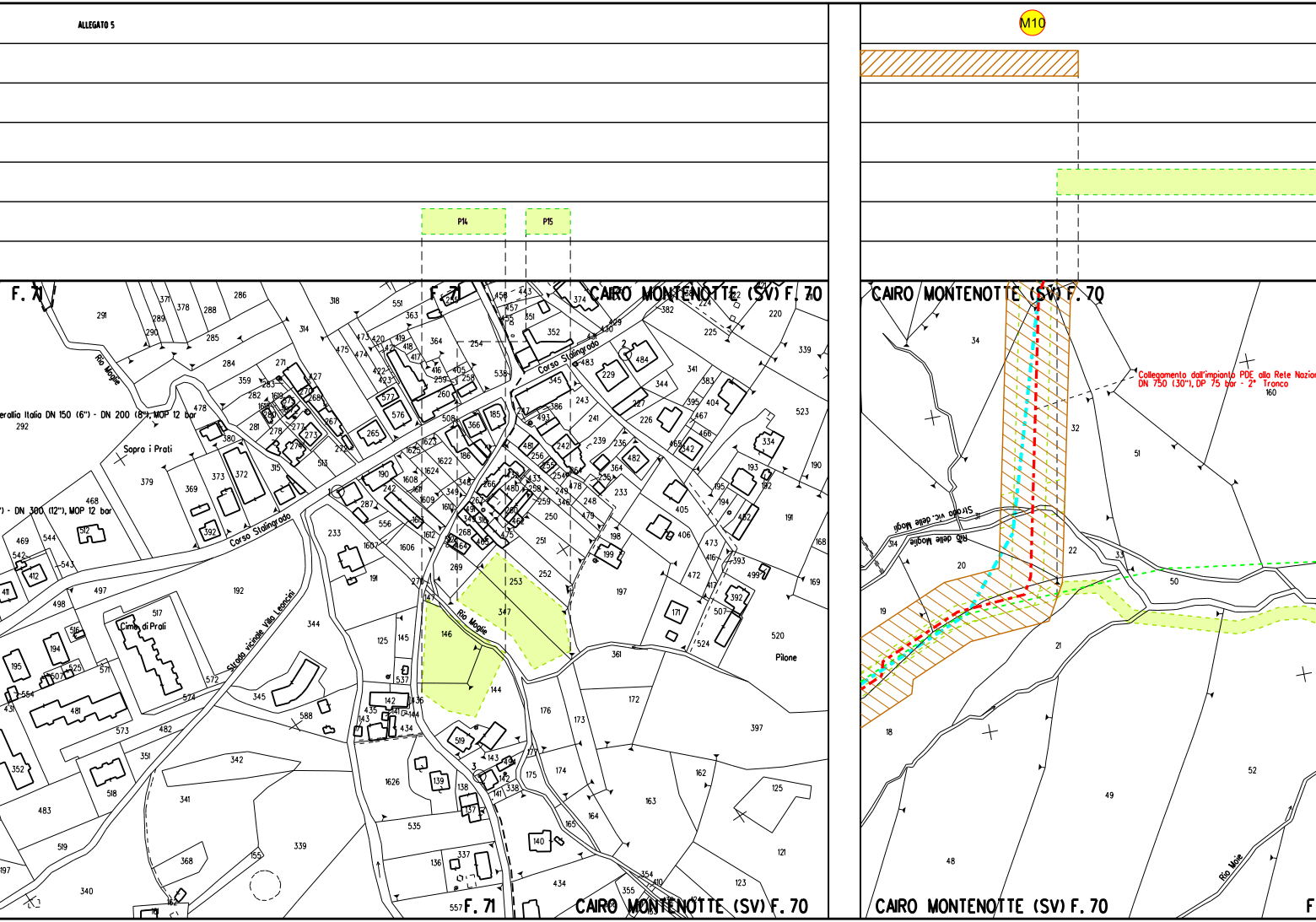
M10
P14
P15
F. 71
CAIRO MONTENOTTE (SV) F. 70
Collegamento dall'impianto PDE alla Rete Nazion
DN 750 (30"), DP 75 bar - 2° Tronco
Corso Stalingrado
Rio Mogile
Sopra i Prati
Cimit. di Prati
Strada vicinale Villa Leoncini
Strada vic. delle Mogli
Rio delle Moglie
Rio Moie
Pilone
eralia Italia DN 150 (6") - DN 200 (8"), MOP 12 bar
") - DN 300 (12"), MOP 12 bar
F. 71
CAIRO MONTENOTTE (SV) F. 70
CAIRO MONTENOTTE (SV) F. 70

ALLEGATO 6

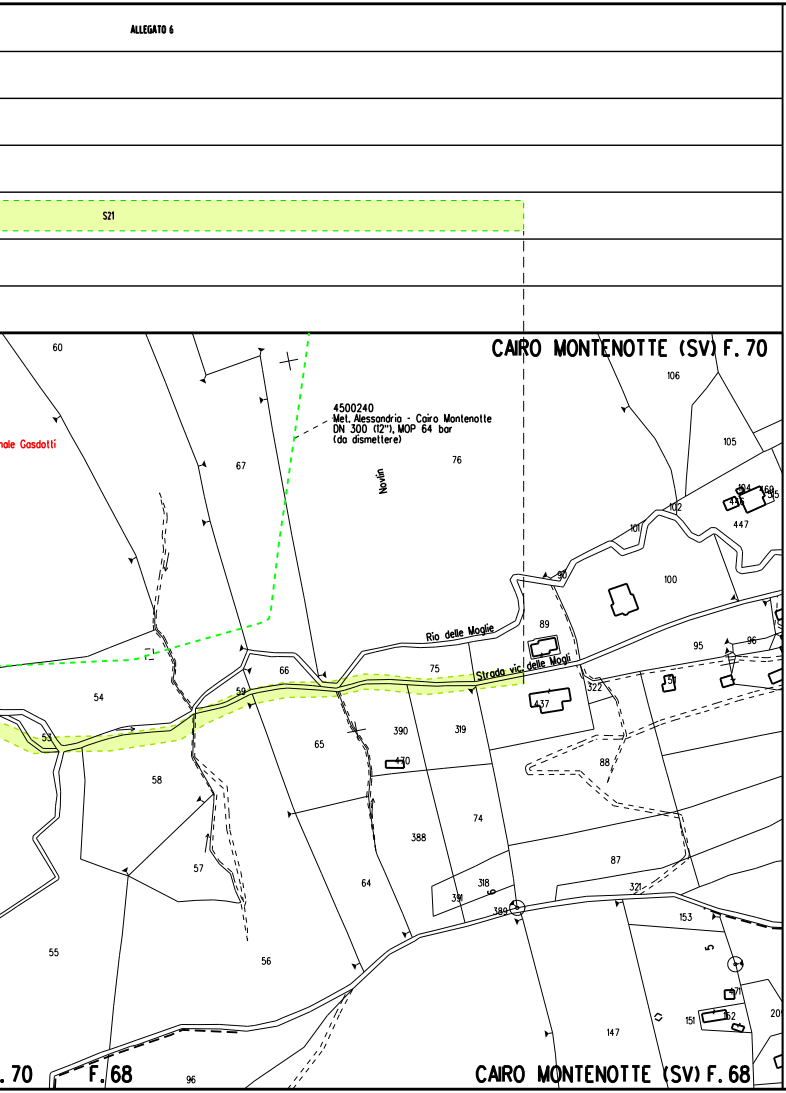
S21
CAIRO MONTENOTTE (SV) F. 70
4500240
Met. Alessandria - Cairo Montenotte
DN 300 (12"), MOP 64 bar
(da dismettere)
nale Gasdotti
Novin
Rio delle Moglie
Strada vic. delle Mogli
60
67
76
106
105
102
101
447
100
89
95
96
54
66
75
59
53
65
390
319
322
437
58
88
74
388
87
57
64
318
321
153
55
56
147
151
.70
F. 68
96
CAIRO MONTENOTTE (SV) F. 68

ALLEGATO 7

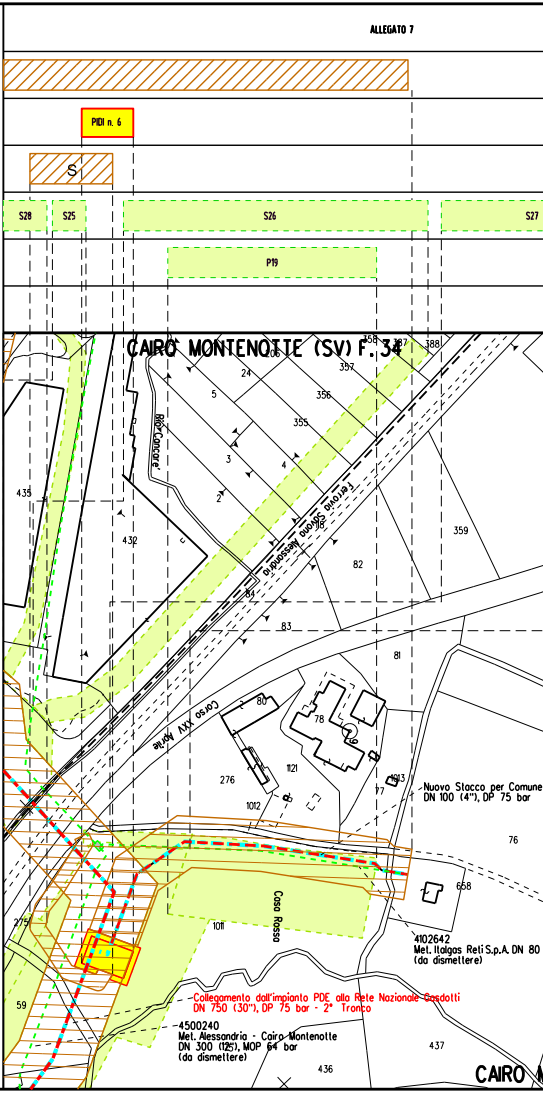
PIDI n. 6
S
S28
S25
S26
S27
P19
CAIRO MONTENOTTE (SV) F. 34
Rio Carcare
Ferrovia Savona Alessandria
Corso XXV Aprile
435
432
24
5
3
2
4
357
356
355
388
359
82
83
81
80
78
276
1121
1012
1013
77
76
658
275
1011
59
437
436
Casa Rosso
Nuovo Stacco per Comune
DN 100 (4"), DP 75 bar
4102642
Met. Italgas Reti S.p.A. DN 80
(da dismettere)
Collegamento dall'impianto PDE alla Rete Nazionale Gasdotti
DN 750 (30"), DP 75 bar - 2° Tronco
4500240
Met. Alessandria - Cairo Montenotte
DN 300 (12"), MOP 64 bar
(da dismettere)
CAIRO M

ALLEGATO 8

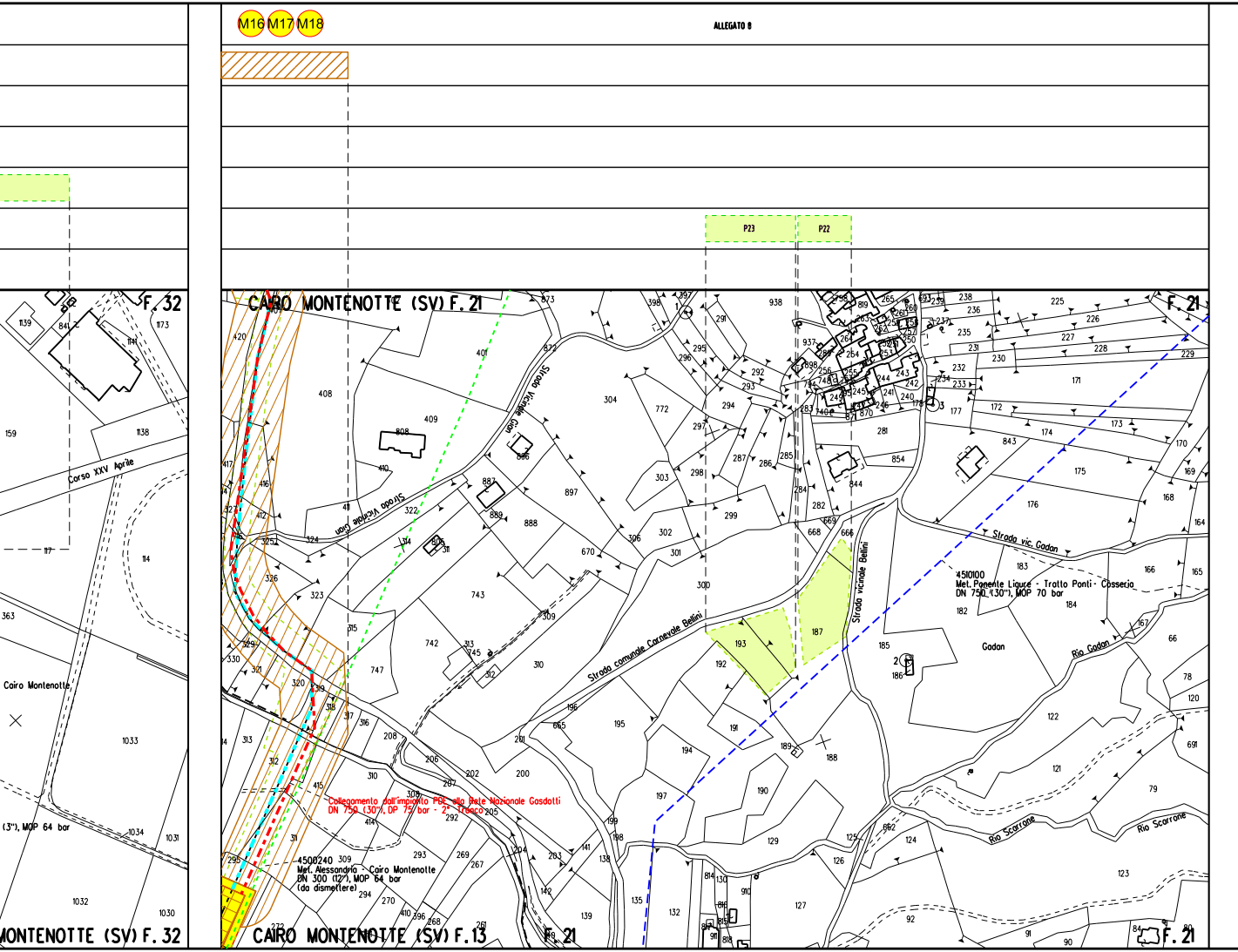
M16
M17
M18
P23
P22
F. 32
MONTENOTTE (SV) F. 32
Corso XXV Aprile
Cairo Montenotte
(3"), MOP 64 bar
CAIRO MONTENOTTE (SV) F. 21
F. 21
Strada Vicinale Cian
Strada comunale Carnevale Bellini
Strada vicinale Bellini
Strada vic. Gadan
Gadan
Rio Gadan
Rio Scarrone
4510100
Met. Ponente Ligure - Tratto Ponti - Cosseria
DN 750 (30"), MOP 70 bar
Collegamento dall'impianto PDE alla Rete Nazionale Gasdotti
DN 750 (30"), DP 75 bar - 2° Tronco
4500240
Met. Alessandria - Cairo Montenotte
DN 300 (12"), MOP 64 bar
(da dismettere)
CAIRO MONTENOTTE (SV) F. 13

ALLEGATO 9

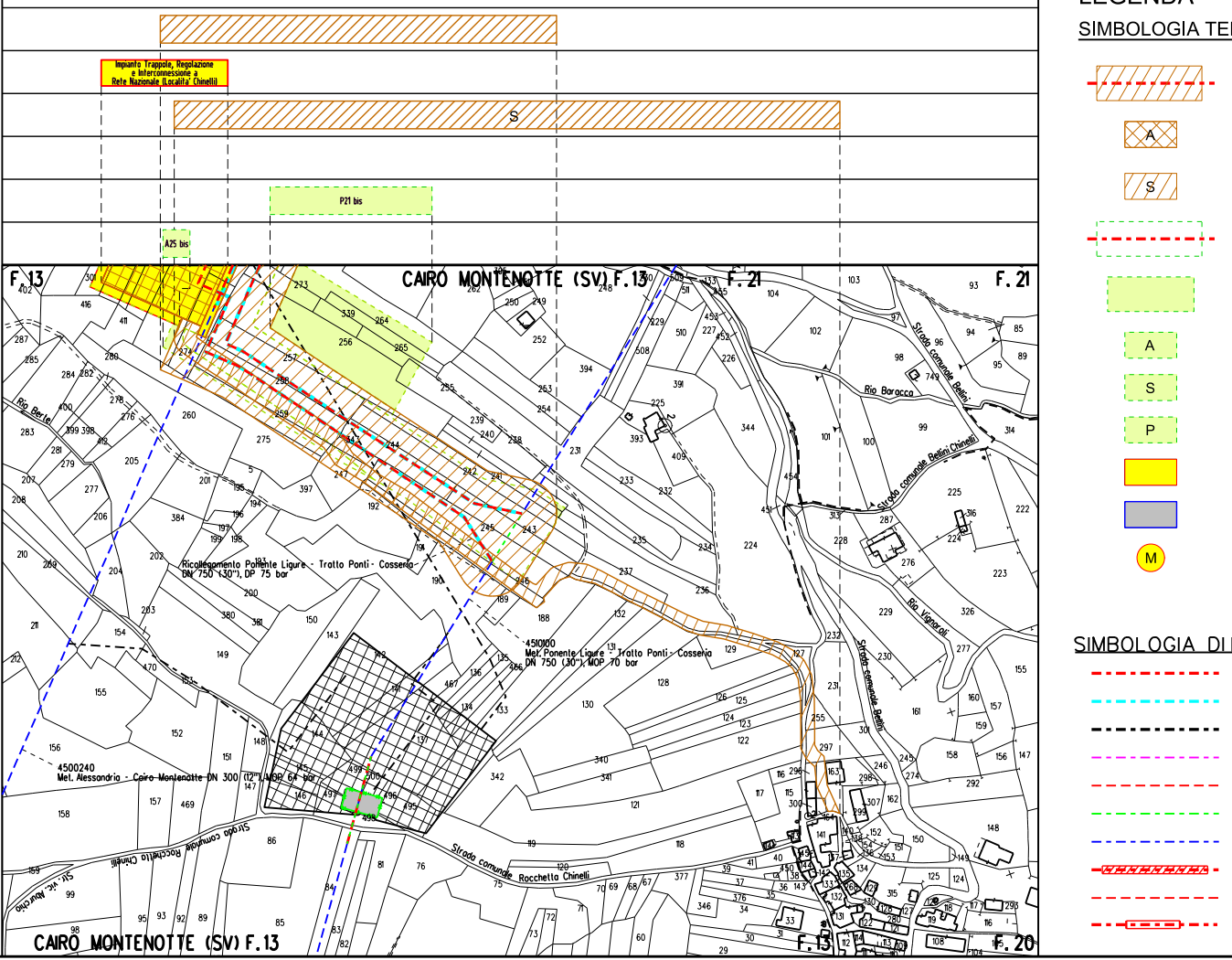
Impianto Trappole, Regolazione e Interconnessione a Rete Nazionale (Localita' Chinelli)
S
P21 bis
A25 bis
F. 13
CAIRO MONTENOTTE (SV) F.13
F. 21
Rio Berte
Rio Baracca
Strada comunale Bellini
Strada comunale Bellini Chinelli
Rio Vignarol
Strada comunale Bellini
Ricollegamento Ponente Ligure - Tratto Ponti - Cosseria DN 750 (30"), DP 75 bar
4510100
Met. Ponente Ligure - Tratto Ponti - Cosseria DN 750 (30"), MOP 70 bar
4500240
Met. Alessandria - Cairo Montenotte DN 300 (12"), MOP 64 bar
Strada comunale Rocchetta Chinelli
Str. vic. Aburchio
CAIRO MONTENOTTE (SV) F.13
F. 13
F. 20
LEGENDA
SIMBOLOGIA TE
A
S
A
S
P
M
SIMBOLOGIA DI

MATICA

Fascia di vincolo preordinato all' esproprio (v.p.e.) coincidente con la fascia di servitu'

Area di vincolo preordinato all' esproprio (v.p.e.) (ESPROPRIO)

Strade di accesso definitive

Aree di occupazione temporanea all'interno della fascia v.p.e.

Aree di occupazione temporanea

Allargamenti in corrispondenza di fiumi/ infrastrutture esistenti

Strade di accesso provvisorie alle aree di passaggio

Piazzola provvisoria per materiali

Impianti in progetto

Impianti esistenti

Manufatti

LINEA

Tracciato definitivo Febbraio 2024 - Metanodotto in progetto

Tracciato integrazione Ottobre 2023

Tracciato istanza Giugno 2023

Metanodotti in progetto

Altri metanodotti in progetto

Gasdotto Snam Rete Gas da porre fuori esercizio e recuperare

Gasdotto Snam Rete Gas in esercizio

Gallerie, Tunnel, Mini-Microtunnel, Raise Borer e Toc

Tubo Portacavo

Tubo di Protezione posato con Trivella Spingitubo o scavo a cielo aperto

Il presente disegno e' di proprieta' aziendale - La societa' tutelera' i propri diritti a termine di legge.

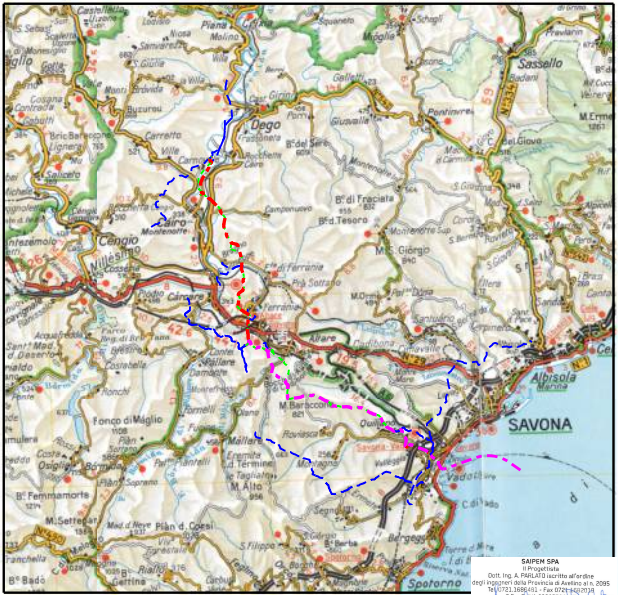
Dego
Sassello
Cengio
Cairo Montenotte
Albisola Marina
SAVONA
Spotorno
Vado L.

COROGRAFIA 1:400000

SAIPEM SPA
Il Progettista
Dott. Ing. A. PARLATO iscritto all'ordine
degli ingegneri della Provincia di Avellino al n. 2095
Tel. 0721.1686481 - Fax 0721.1682018
C.F. e P. IVA 00825790157
Angelina Parlato

Documento firmato da:
PARLATO ANGELINA
22.03.2024 14:35:09 UTC

DOCUMENTO REVISIONATO DOVE INDICATO IN ROSSO

1	Marzo 2024	REVISIONE PER AGGIORNAMENTO TRACCIATI	Tonucci	Sciosci	Stefani
0	Giugno 2023	EMISSIONE	Tittarelli	Sciosci	Stefani
Indice	DATA	DESCRIZIONE	ELABORATO	VERIFICATO	APPROVATO

PROPRIETARIO snam

PROGETTISTA SAIPEM

Dis. SNAM n.: PG-VPE2000-55E-11121

Dis. SAIPEM n.: LB-55E-81121

Progetto FSRU Alto Tirreno e Collegamento alla Rete Nazionale Gasdotti:

Collegamento dall'impianto PDE alla Rete Nazionale Gasdotti DN 750 (30"), DP 75 bar - 2° Tronco

PLANIMETRIA CATASTALE CON VPE
E AREE OCCUPAZIONE TEMPORANEA

Revisione 1

Comm. Saipem 02313-370

Cod. Tec. NQ/R23350 -

Fg. 1 di 1

Scala 1:2000