DATI TECNICI FUNZIONALI	
	MANUFATTI
	AREE SOGGETTE A V.P.E.
	IMPIANTI
	STRADE DI ACCESSO DEFINITIVE
	STRADE / PISTE
	PIAZZOLE
	ALLARGAMENTI

CONFINI AMMINISTRATIVI

DATI CARATTERISTICI

DATI DI COSTRUZIONE

PRESSIONE DI PROGETTO 75.0 bar
PRESSIONE MASSIMA DI ESERCIZIO (DP) 75.0 bar
GRADO DI UTILIZZAZIONE DICHIARATO f – 0.72
DIAMETRO PREVALENTE = 750 (DN)

REALIZZATO IN CONFORMITA' AL D.M. 17/04/2008
CONFORMITA' AL D.M NUMERO D.M. 17/04/2008
PER MODIFICHE REALIZZATE SUCCESSIVAMENTE

RIVESTIMENTO GIUNTI DI SALDATURA

FASCE TERMORESTRINGENTI

IMPIANTO MUNITO DI CAVO TELE

DATI GENERALI

DN	750	SP 14.3	[UNI-EN]	12535 m

LUNGHEZZA TOTALE IMPIANTO 12535 m.

FASE EMISSIONE

PLANIMETRIA 1:2000

CONFINI AMMINISTRATIVI

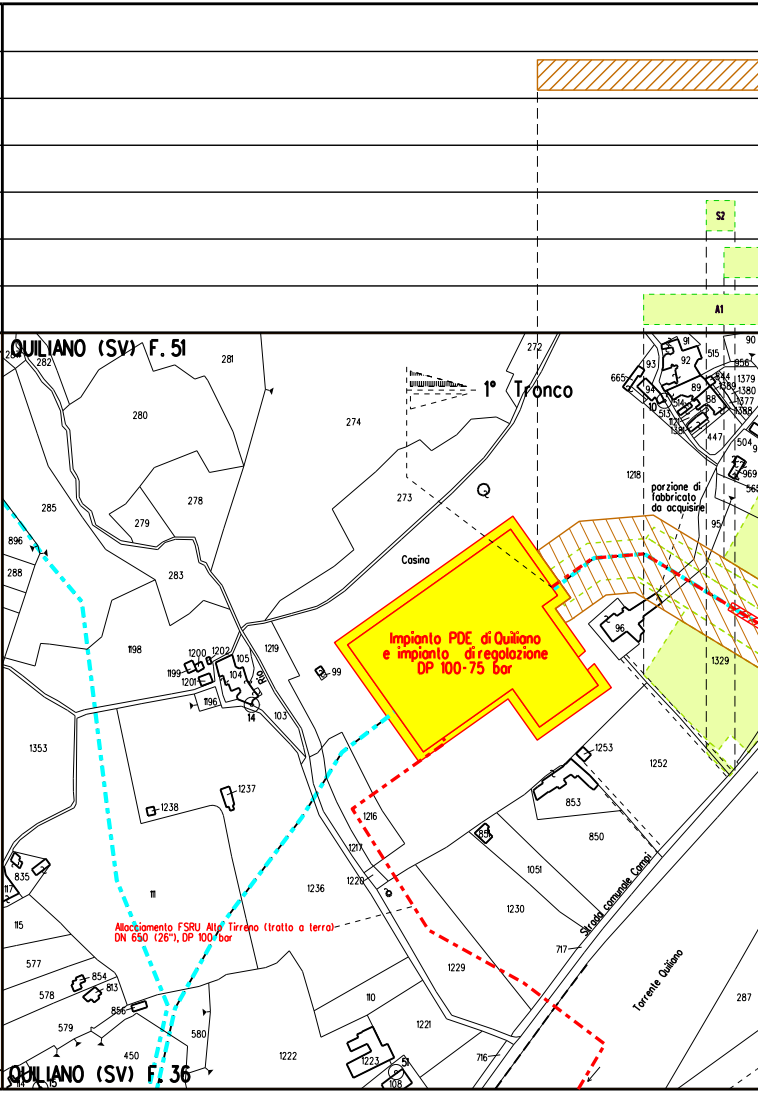

S2
A1
QUILIANO (SV) F. 51
1° Tronco
Casina
Impianto PDE di Quiliano
e impianto di regolazione
DP 100-75 bar
porzione di
fabbricato
da acquisire
Allacciamento FSRU Alto Tirreno (tratto a terra)
DN 650 (26"), DP 100 bar
Strada comunale Campi
Torrente Quiliano
QUILIANO (SV) F. 36

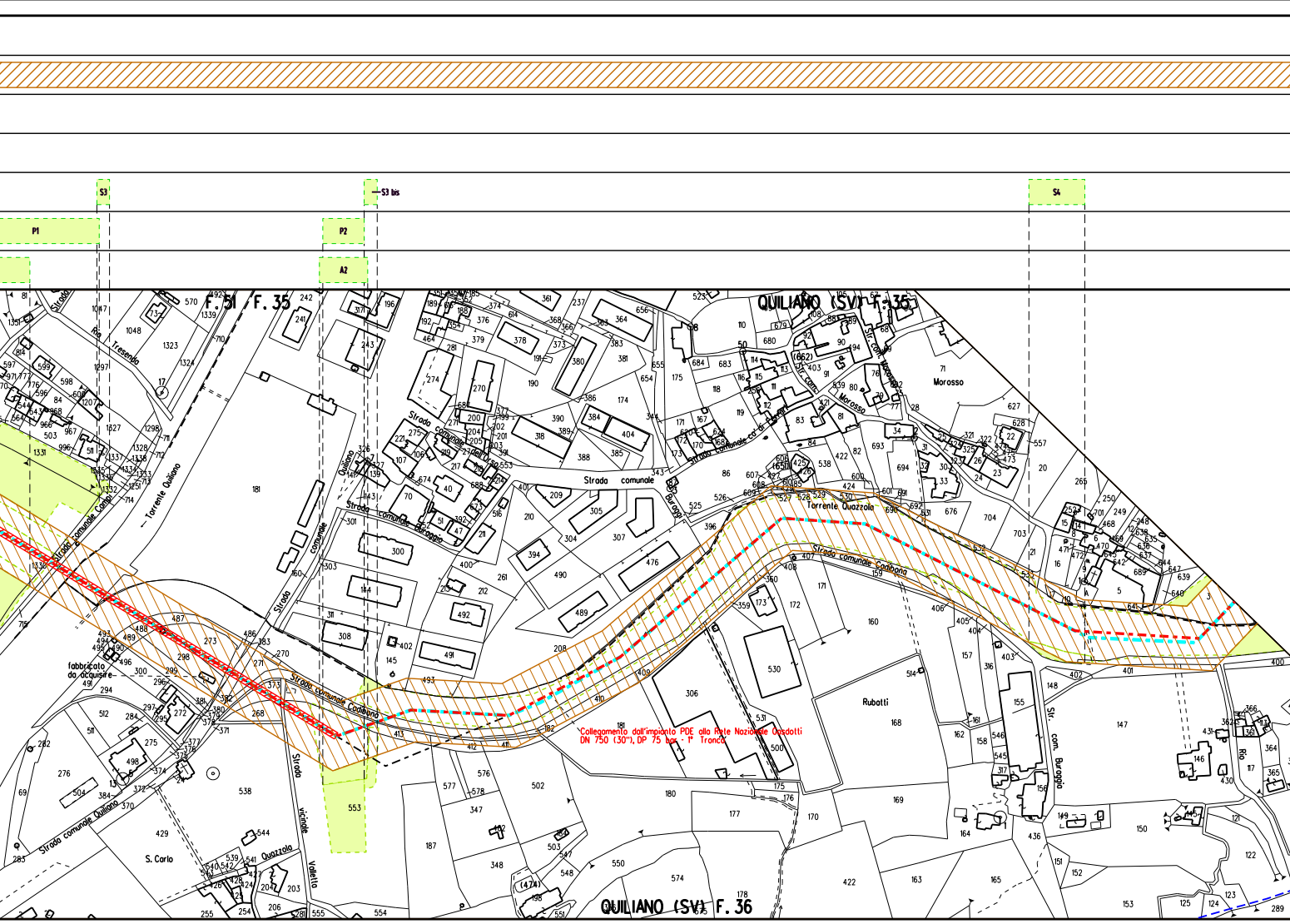
S3
S3 bis
S4
P1
P2
A2
F. 51 F. 35
QUILIANO (SV) F. 35
QUILIANO (SV) F. 36
Strada comunale Campi
Torrente Quiliano
Rio Tresendo
Strada comunale Quiliano
Strada comunale Burgoggio
Strada comunale
Strada comunale Cadibona
Strada comunale ca' di Berto
Str. com. Morosso
Str. com. Burgoggio
Torrente Quazzola
Quazzola
Strada vicinale Valletto
Morosso
Rubotti
S. Carlo
Rio
fabbricato da acquisire
Collegamento dall'impianto PDE alla Rete Nazionale Gasdotti
DN 750 (30"), DP 75 bar - 1° Tronco

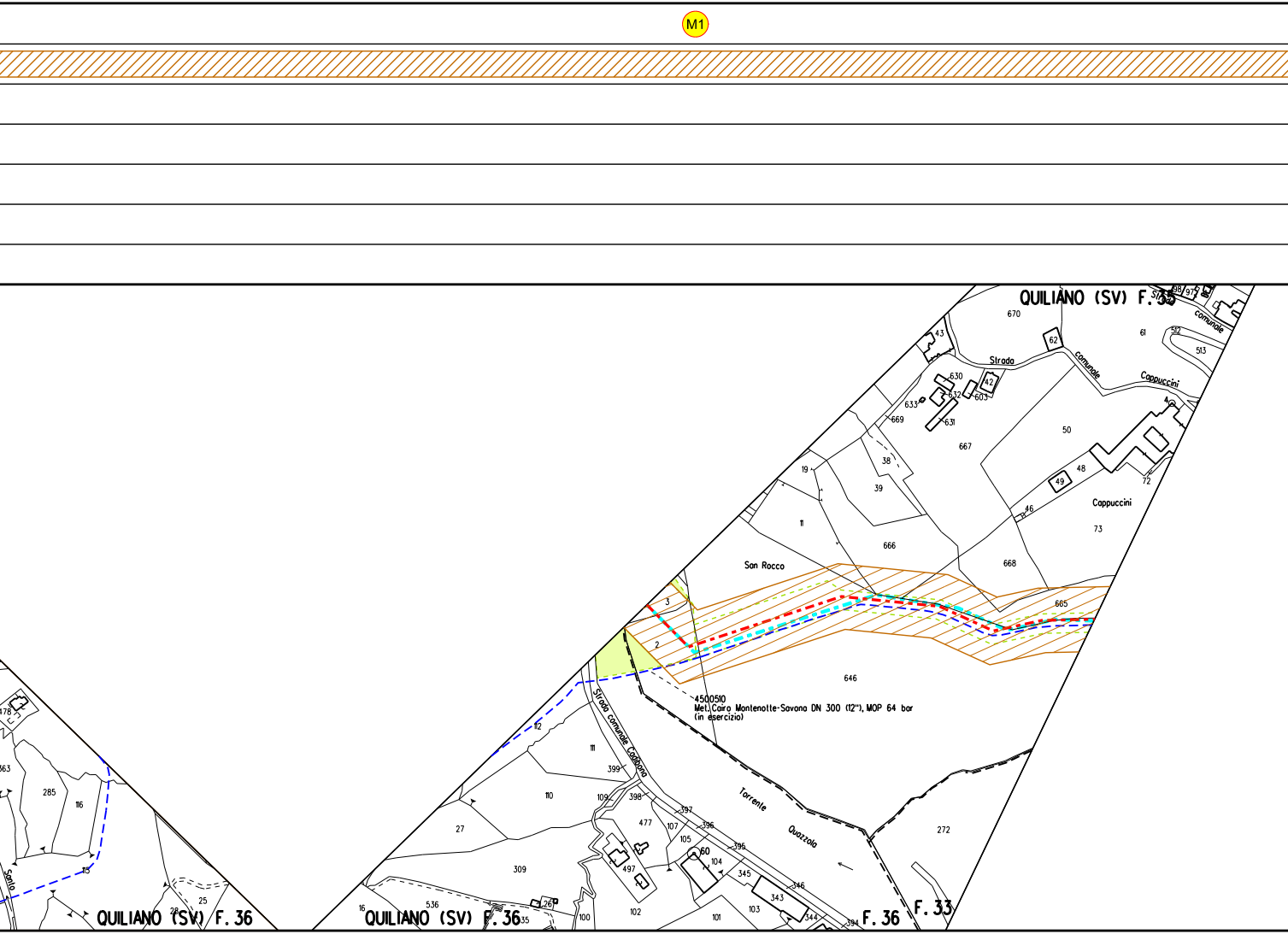

M1
QUILIANO (SV) F. 35
Strada comunale Cappuccini
Cappuccini
San Rocco
4500510
Met. Cairo Montenotte-Savona DN 300 (12"), MOP 64 bar
(in esercizio)
Strada comunale Cadibona
Torrente Quazzola
QUILIANO (SV) F. 36
QUILIANO (SV) F. 36
F. 36
F. 33
670
61
62
43
42
630
632
603
633
631
669
667
50
48
49
72
46
73
38
39
19
11
666
668
665
646
3
2
12
111
399
110
109
398
397
477
107
396
105
395
60
104
345
346
343
344
103
101
102
100
497
27
309
536
16
272
285
116
115
178
363
25
28

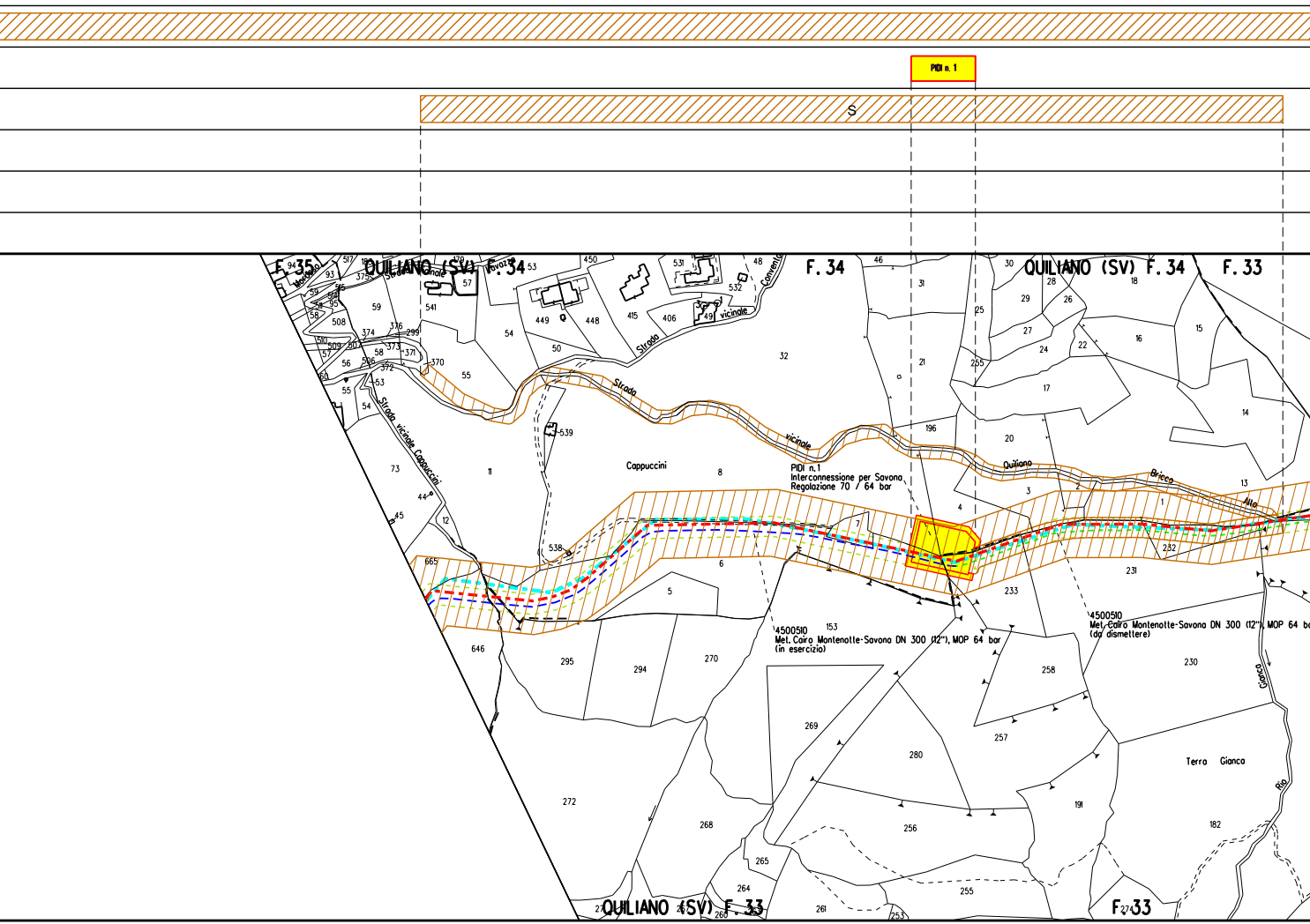
PIDI n. 1
S
F. 35
QUILIANO (SV) F. 34
F. 34
QUILIANO (SV) F. 34
F. 33
Strada vicinale
Strada vicinale Conventi
Strada vicinale Cappuccini
Strada vicinale Quiliano
Bricco Alto
Cappuccini
PIDI n.1
Interconnessione per Savona
Regolazione 70 / 64 bar
4500510
Met. Cairo Montenotte-Savona DN 300 (12"), MOP 64 bar
(in esercizio)
4500510
Met. Cairo Montenotte-Savona DN 300 (12"), MOP 64 ba
(da dismettere)
Terra Gianca
Rio Gianca
QUILIANO (SV) F. 33
F. 33

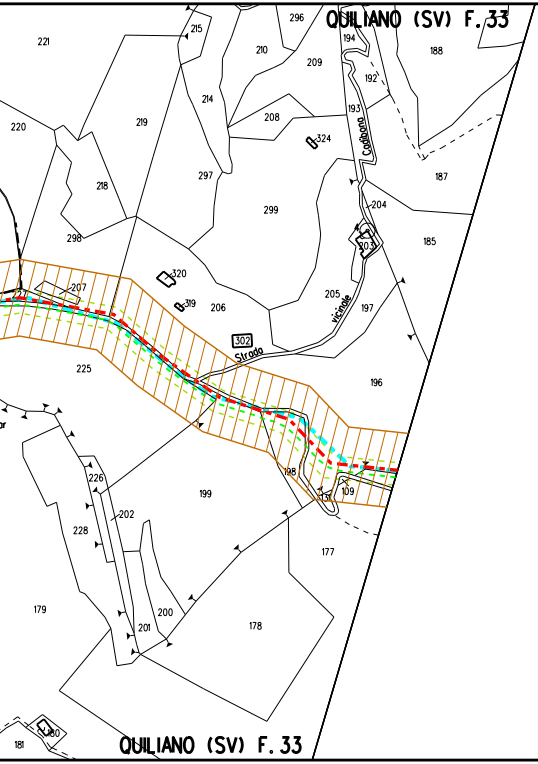

QUILIANO (SV) F. 33
221
220
219
218
298
215
210
209
296
214
208
297
299
324
320
319
206
207
225
302
Strada
vicinale
Carbonea
194
192
193
204
203
205
197
188
187
185
196
199
226
202
228
179
201
200
178
177
198
109
131
181
180
QUILIANO (SV) F. 33

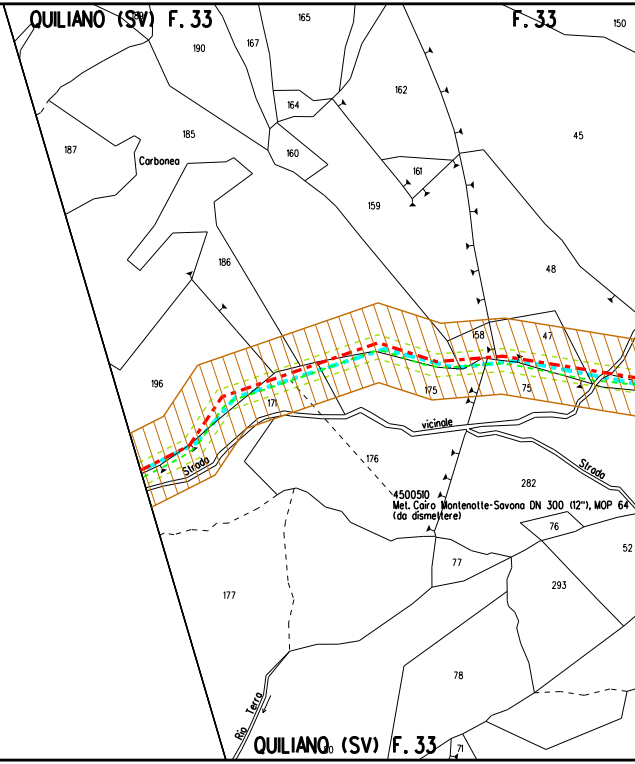

QUILIANO (SV) F. 33
F. 33
190
167
165
164
162
160
161
159
185
187
Carbonea
186
196
45
48
150
158
47
175
75
171
Strada
vicinale
176
282
Strada
4500510
Met. Cairo Montenotte-Savona DN 300 (12"), MOP 64
(da dismettere)
76
52
77
293
177
78
Rio Terra
71
QUILIANO (SV) F. 33

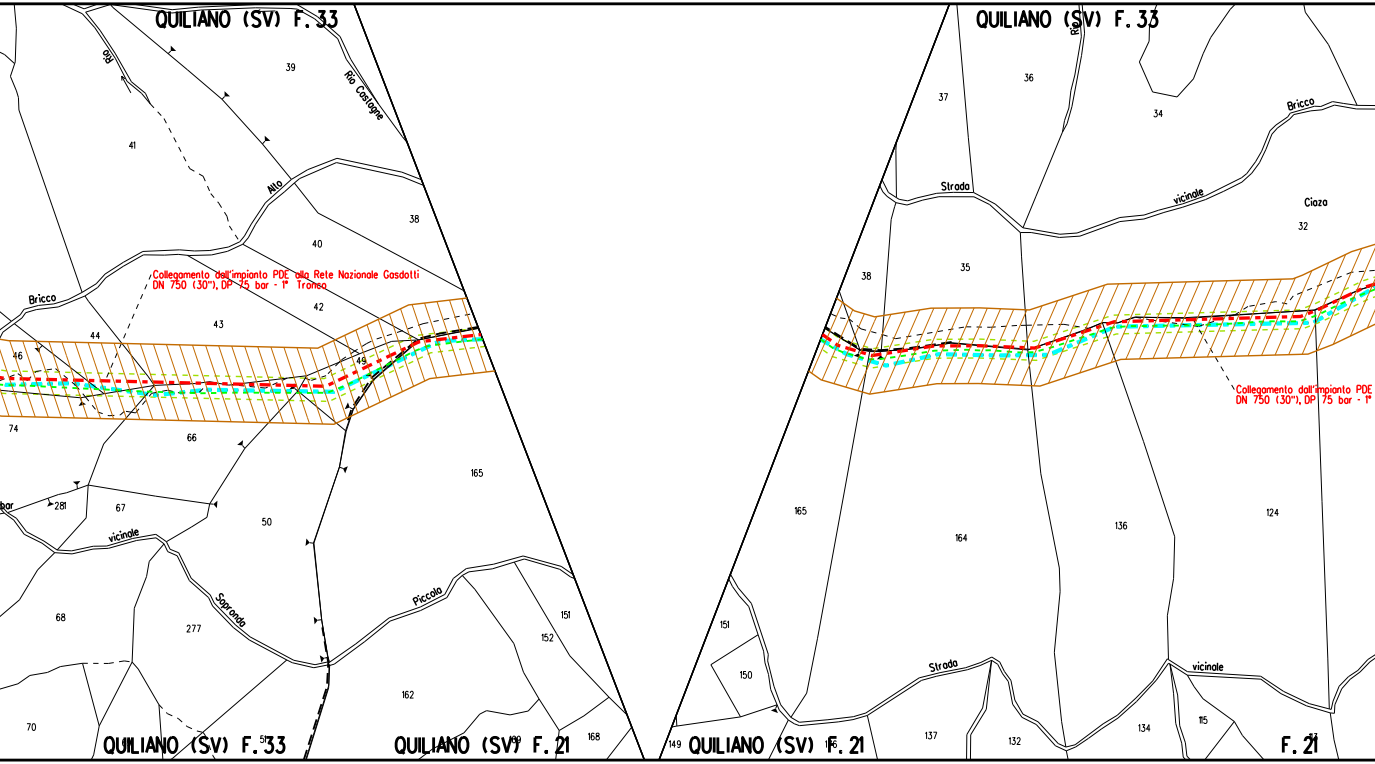
QUILIANO (SV) F. 33
Rio
Rio Castagne
Alto
Bricco
Collegamento dall'impianto PDE alla Rete Nazionale Gasdotti
DN 750 (30"), DP 75 bar - 1° Tronco
vicinale
Sapronda
Piccolo
bar
39
41
40
38
42
43
44
46
49
74
66
281
67
50
165
68
277
151
152
162
70
QUILIANO (SV) F. 33
QUILIANO (SV) F. 21
168
QUILIANO (SV) F. 33
Rio
36
37
34
Bricco
Strada
vicinale
Ciaza
32
38
35
Collegamento dall'impianto PDE
DN 750 (30"), DP 75 bar - 1°
165
164
136
124
151
150
Strada
vicinale
149
QUILIANO (SV) F. 21
137
132
134
115
F. 21

ALLEGATO 1

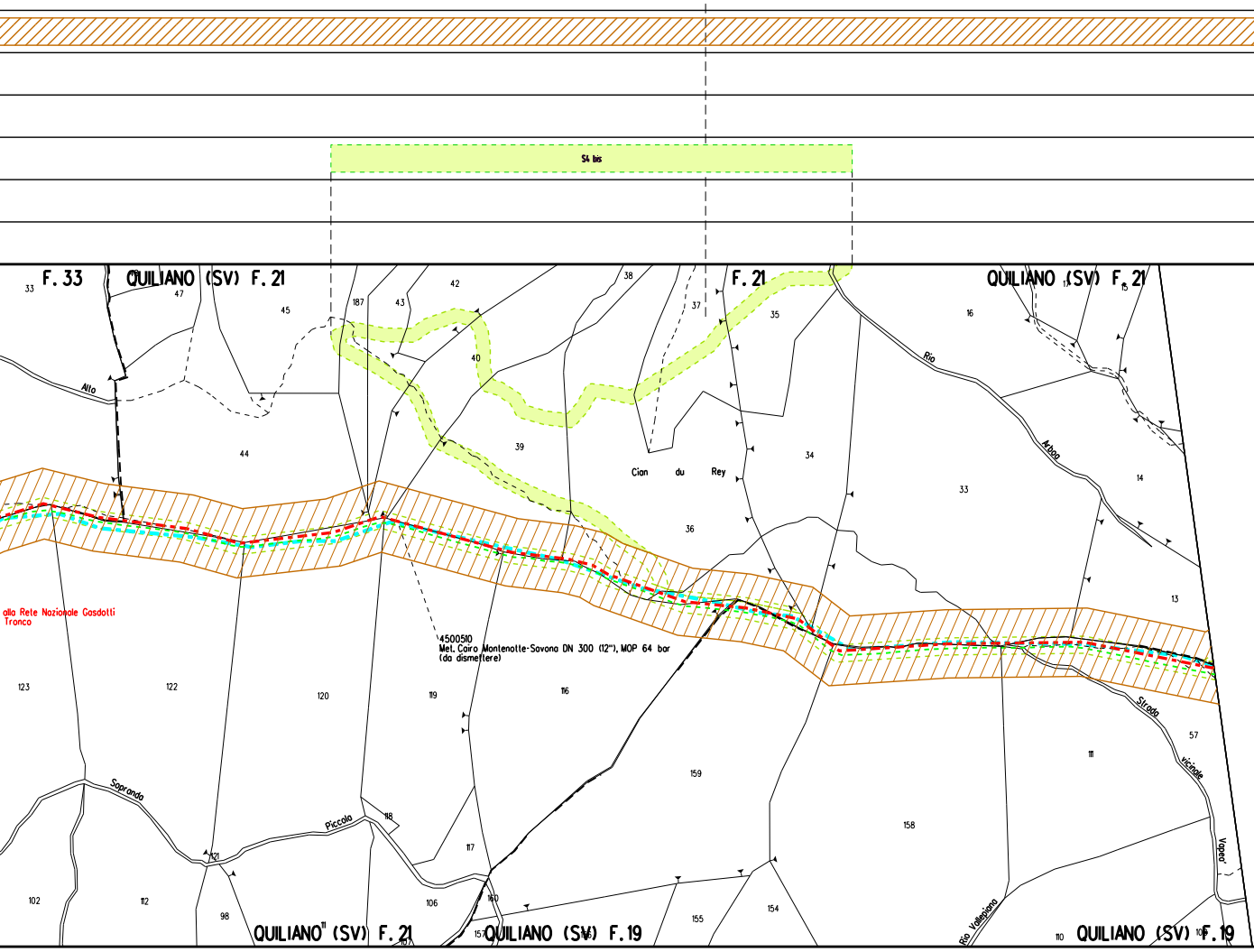
S4 bis
F. 33
QUILIANO (SV) F. 21
F. 21
QUILIANO (SV) F. 21
Alto
Rio
Arbaa
Cian du Rey
alla Rete Nazionale Gasdotti
Tronco
4500510
Met. Cairo Montenotte-Savona DN 300 (12"), MOP 64 bar
(da dismettere)
Sopranda
Piccolo
Strada vicinale
Vapeo
Rio Vallegiano
QUILIANO (SV) F. 21
QUILIANO (SV) F. 19
QUILIANO (SV) F. 19
33
47
45
187
43
42
38
37
35
16
15
40
39
44
34
33
14
36
13
123
122
120
119
116
159
111
57
158
118
117
121
102
112
98
106
160
157
155
154
110

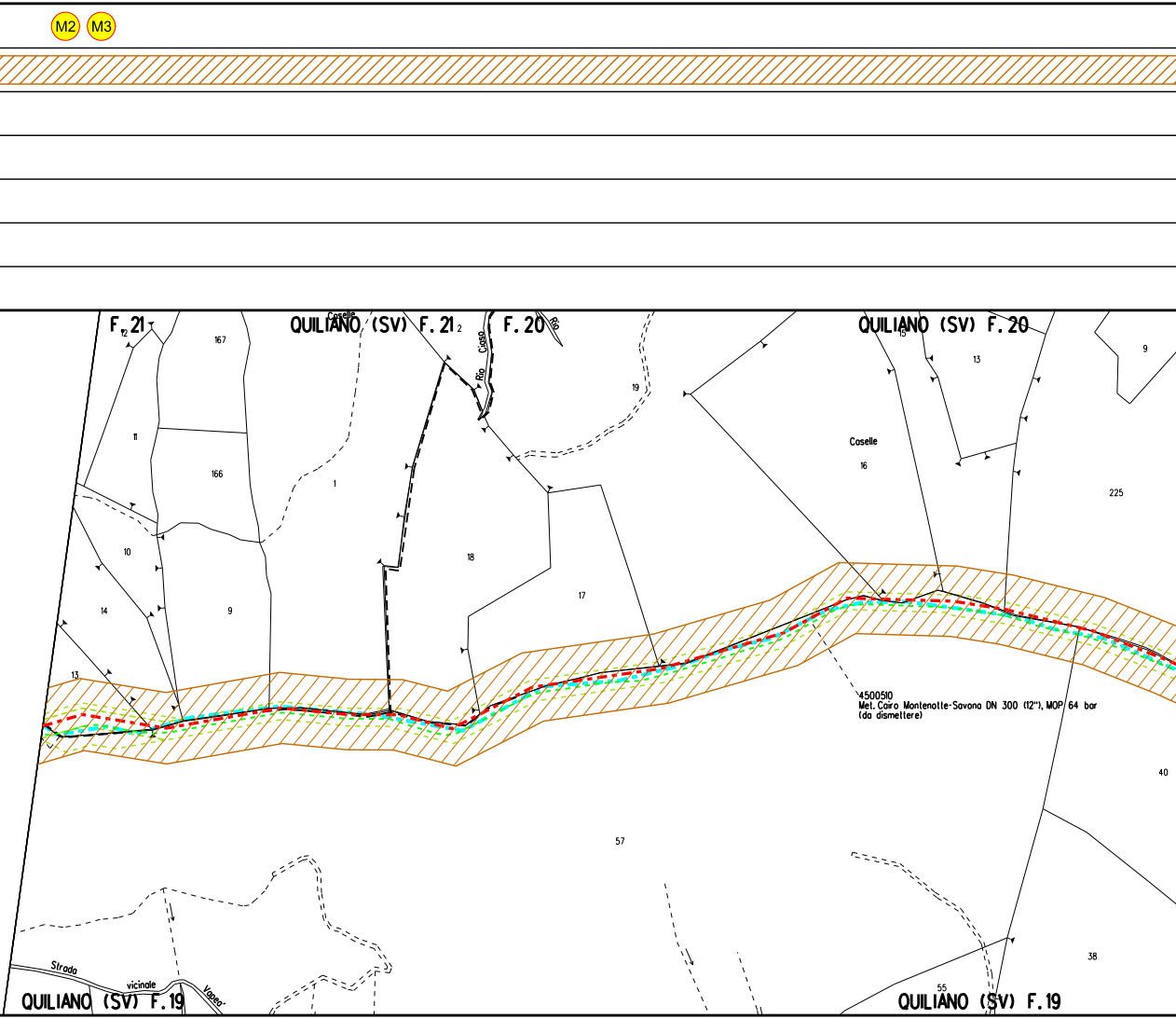
M2
M3
F. 21
12
167
Caselle
QUILIANO (SV) F. 21
2
Rio Ciaso
F. 20
Rio
QUILIANO (SV) F. 20
15
13
9
19
11
166
1
Caselle
16
225
10
18
17
14
9
13
4500510
Met. Cairo Montenotte-Savona DN 300 (12"), MOP 64 bar
(da dismettere)
40
57
38
55
Strada vicinale Vapeo'
QUILIANO (SV) F. 19
QUILIANO (SV) F. 19

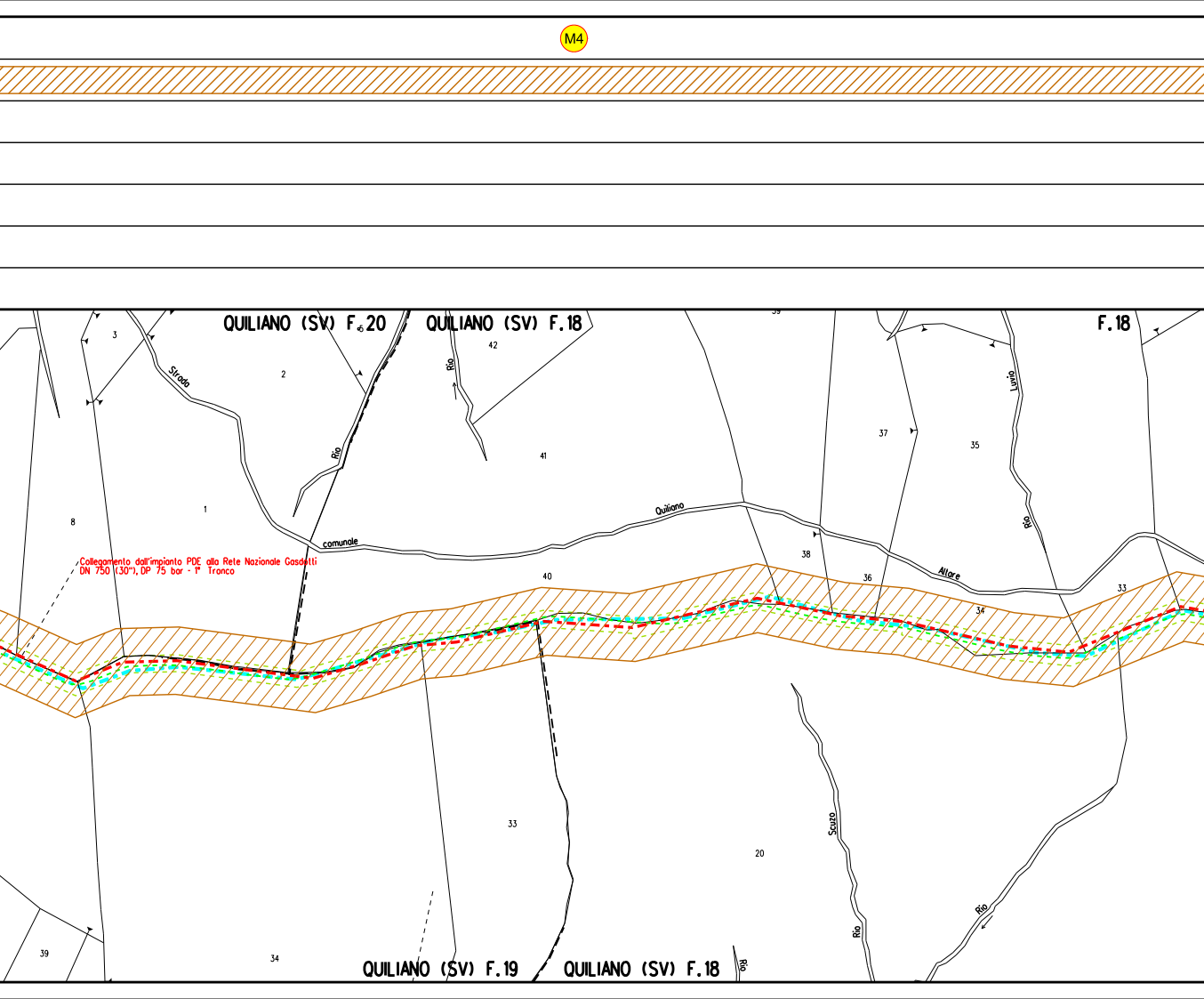
M4
QUILIANO (SV) F.20
QUILIANO (SV) F.18
39
F.18
3
42
2
Strada
Rio
Rio
41
37
35
Luvio
8
1
Quiliano
Rio
comunale
Collegamento dall'impianto PDE alla Rete Nazionale Gasdotti
DN 750 (30"), DP 75 bar - 1° Tronco
40
38
36
Altare
33
34
33
20
Scuzo
Rio
Rio
39
34
QUILIANO (SV) F.19
QUILIANO (SV) F.18
Rio

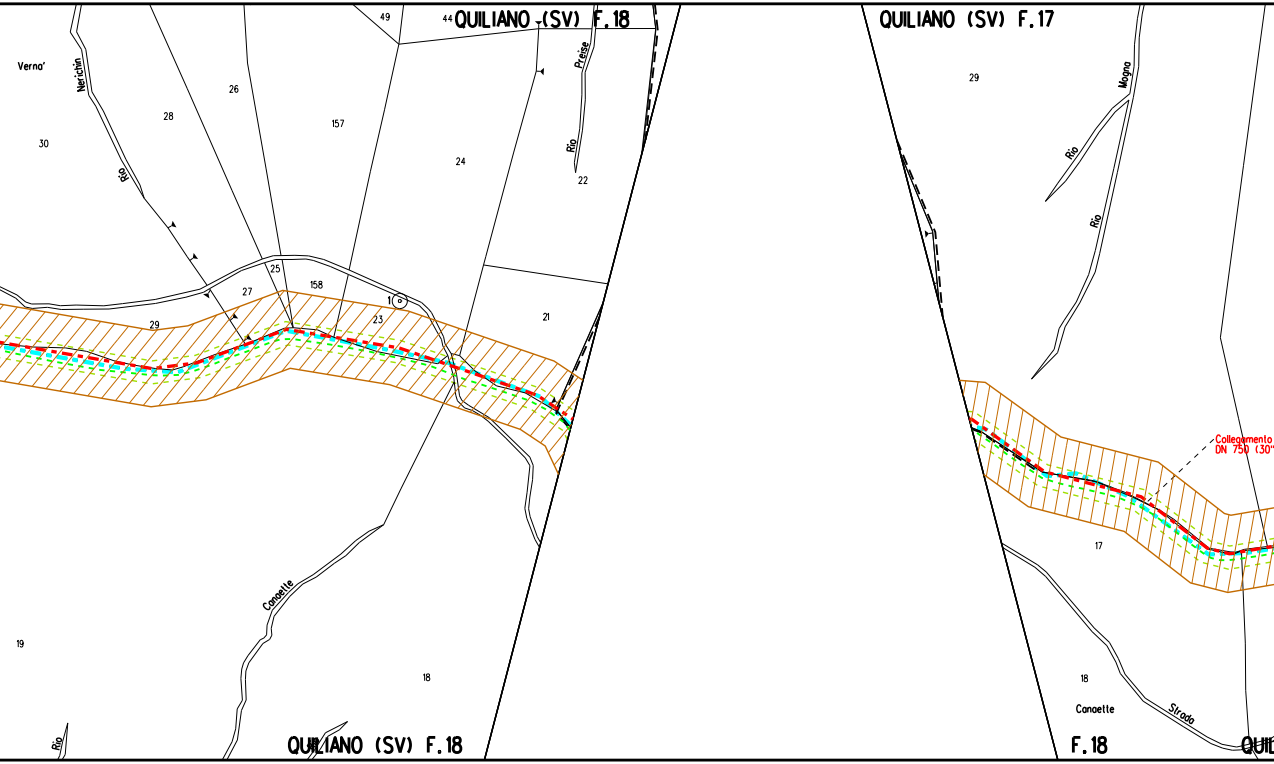
QUILIANO (SV) F.18
49
44
Verna'
Nerchin
Rio
26
28
157
30
Preise
Rio
24
22
25
158
27
1
23
29
21
Canaette
19
18
Rio
QUILIANO (SV) F.18
QUILIANO (SV) F.17
29
Mogna
Rio
Rio
Collegamento
DN 750 (30"
17
18
Canaette
Strada
F.18
QUI

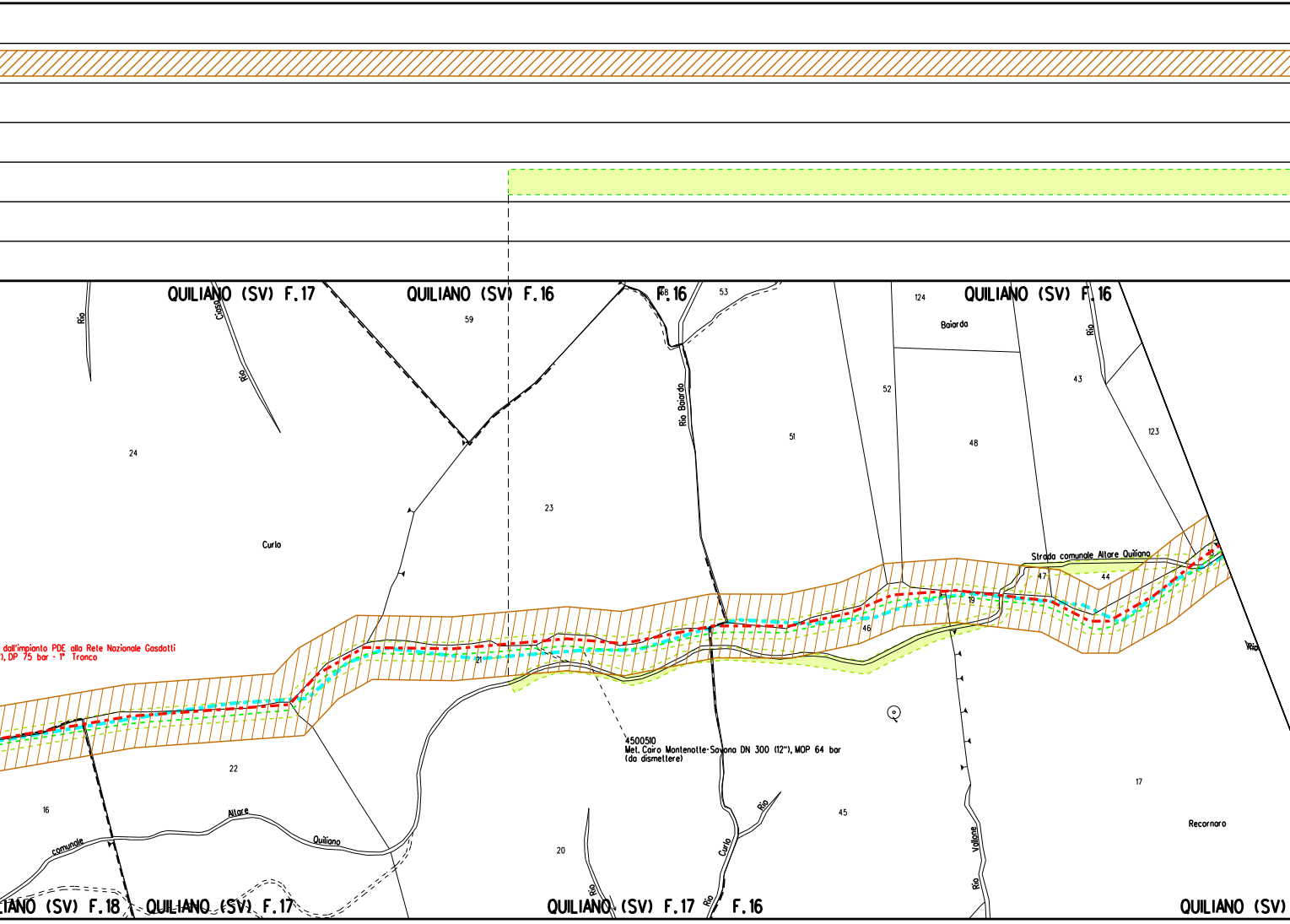
QUILIANO (SV) F.17
QUILIANO (SV) F.16
F.16
QUILIANO (SV) F.16
Rio
Cosa
Rio
59
68
53
124
Baiarda
Rio
43
52
Rio Baiarda
51
48
123
24
23
Curlo
Strada comunale Allare Quiliano
47
44
19
46
dall'impianto PDE alla Rete Nazionale Gasdotti
), DP 75 bar - 1° Tronco
21
Rio
22
4500510
Met. Cairo Montenotte-Savona DN 300 (12"), MOP 64 bar
(da dismettere)
17
16
Allare
comunale
Quiliano
45
Rio
Recornaro
20
Curlo
Vallone
Rio
Rio
Rio
IANO (SV) F.18
QUILIANO (SV) F.17
QUILIANO (SV) F.17
F.16
QUILIANO (SV)

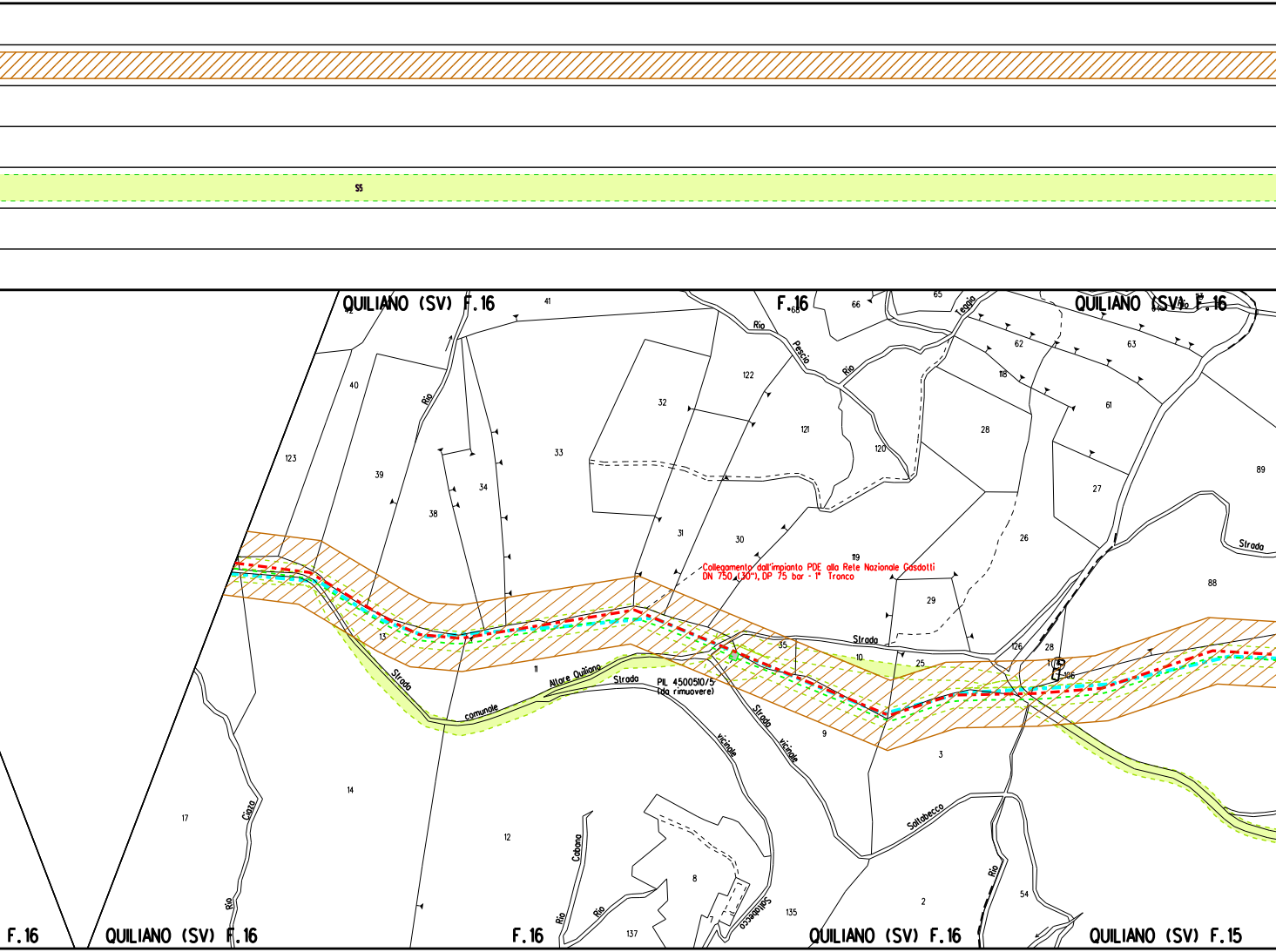
S5
QUILIANO (SV) F.16
F.16
QUILIANO (SV) F.16
Collegamento dall'impianto PDE alla Rete Nazionale Gasdotti
DN 750 (30"), DP 75 bar - 1° Tronco
PIL 4500510/5
(da rimuovere)
Rio Pescio
Rio Teggia
Rio
Strada comunale Altore Quiliano
Strada
Strada vicinale
Strada vicinale Saltabecco
Strada
Rio Ciazza
Rio Cabana
Rio
Rio
123
40
39
38
34
33
32
31
30
122
121
120
119
118
62
63
61
28
27
26
29
89
88
66
65
68
41
13
11
35
10
25
126
28
106
9
3
14
17
12
8
7
135
137
2
54
F.16
QUILIANO (SV) F.16
F.16
QUILIANO (SV) F.16
QUILIANO (SV) F.15

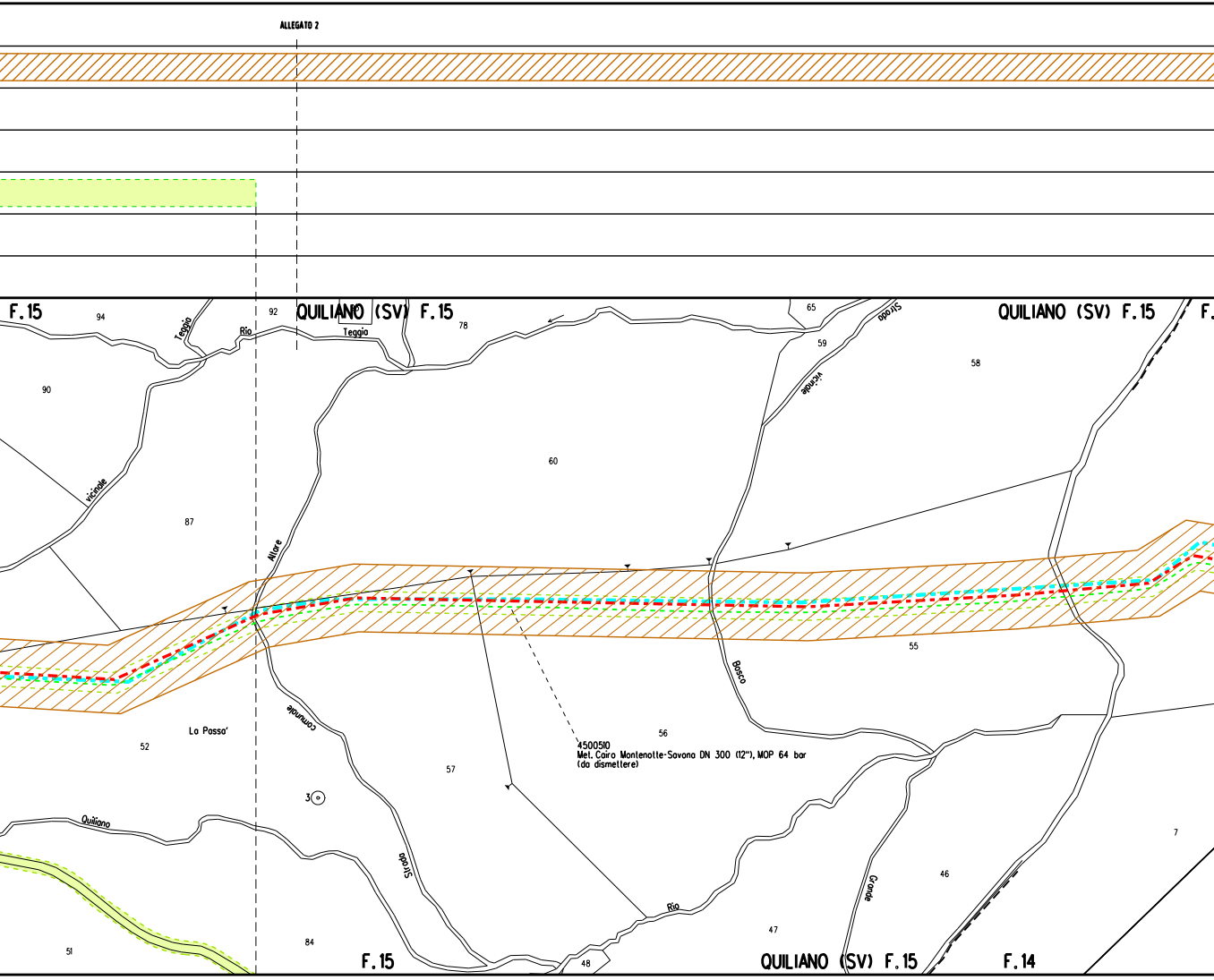
ALLEGATO 2
F.15
QUILIANO (SV) F.15
QUILIANO (SV) F.15
F.
94
92
78
65
Teggia
Rio
Teggia
Strada
59
vicinale
58
90
60
vicinale
87
Altare
55
Bosco
Lo Passo'
comunale
56
52
4500510
Met. Cairo Montenotte-Savona DN 300 (12"), MOP 64 bar
(da dismettere)
57
3
Quiliano
Strada
7
46
Grande
Rio
51
84
47
48
F.15
QUILIANO (SV) F.15
F.14

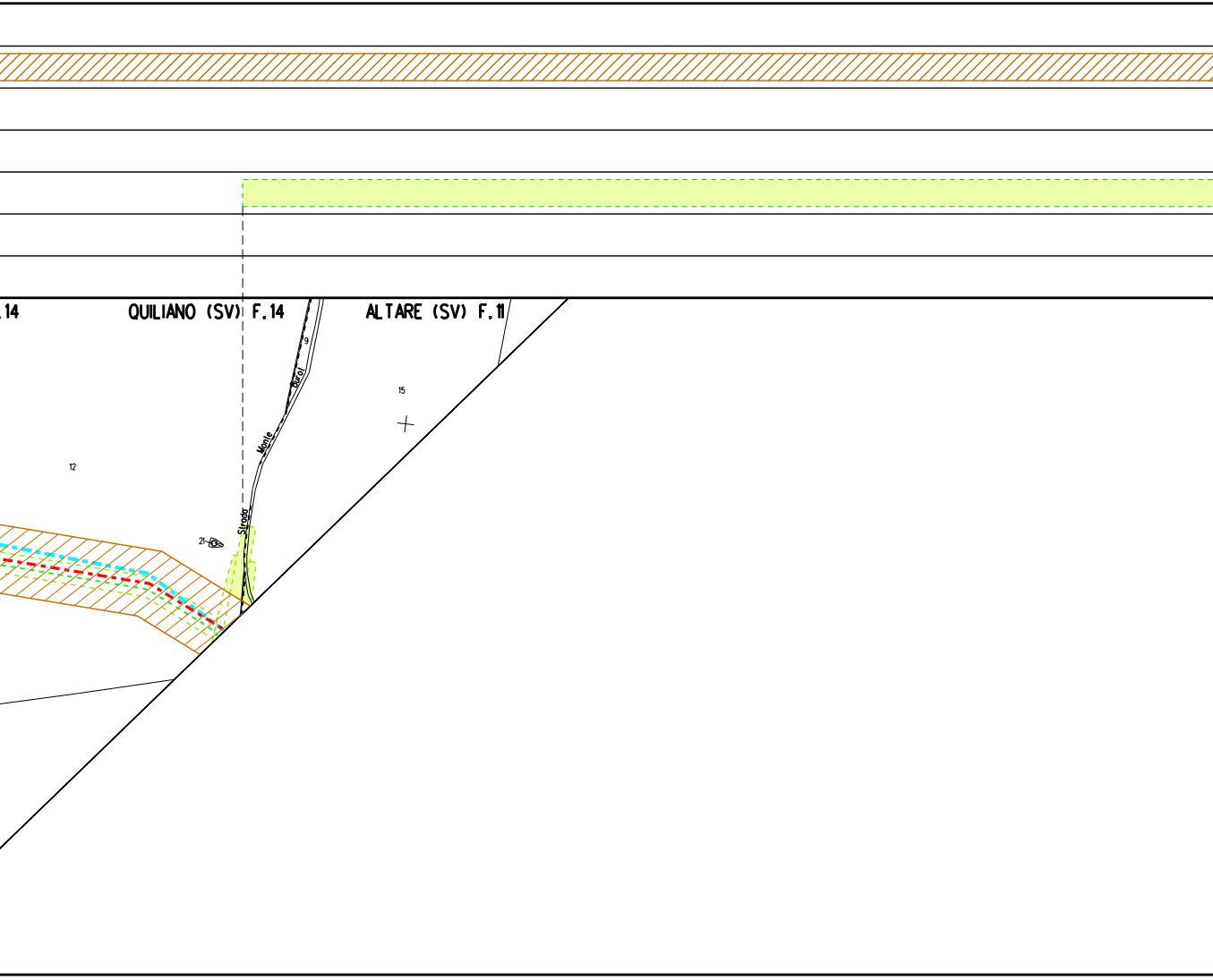
.14
QUILIANO (SV) F.14
ALTARE (SV) F.11
9
Burot
Monte
Strada
15
12
21

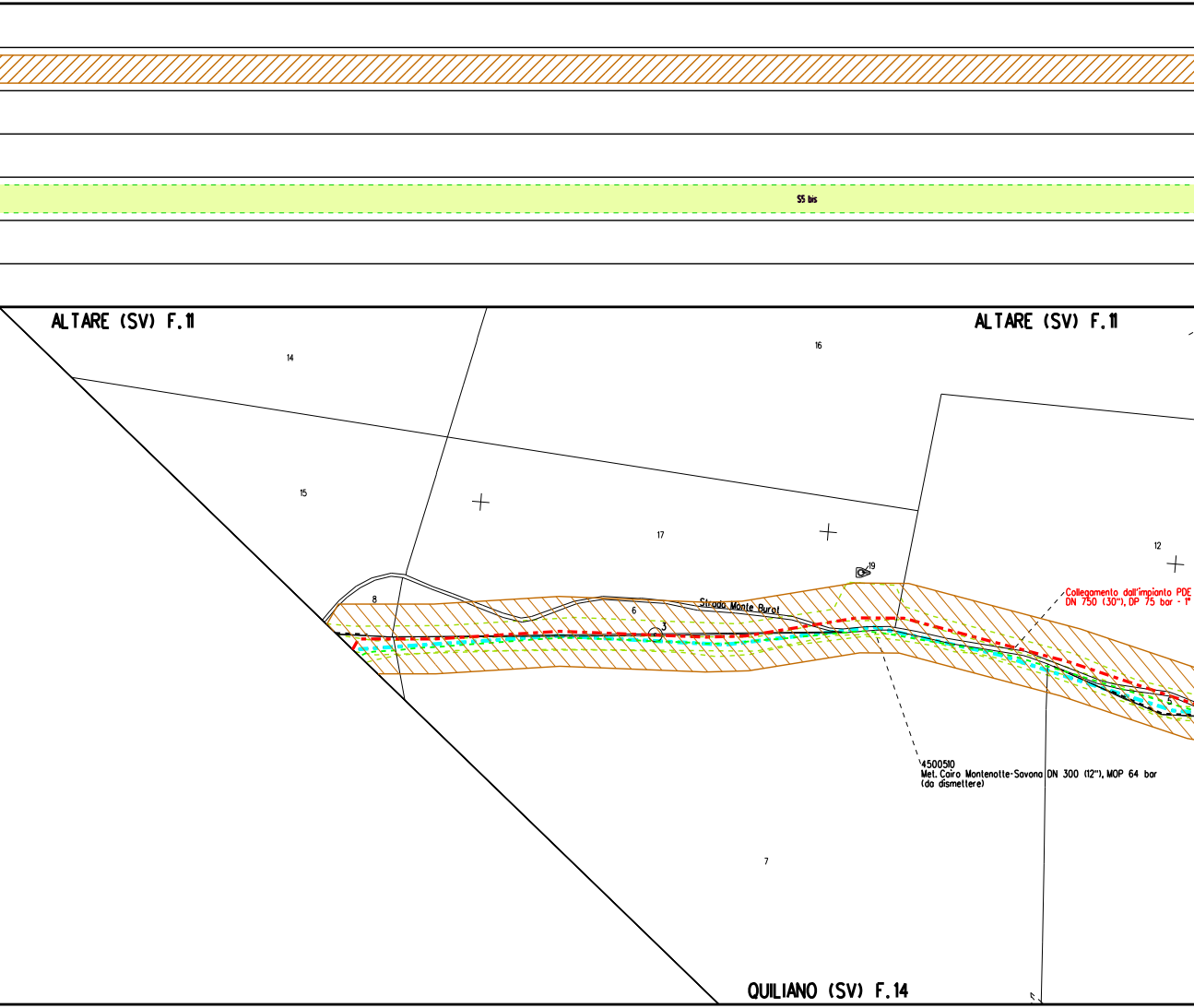
S5 bis
ALTARE (SV) F.11
ALTARE (SV) F.11
14
16
15
17
12
19
8
6
3
Strada Monte Burot
Collegamento dall'impianto PDE
DN 750 (30"), DP 75 bar - 1°
5
4500510
Met. Cairo Montenotte-Savona DN 300 (12"), MOP 64 bar
(da dismettere)
7
QUILIANO (SV) F.14

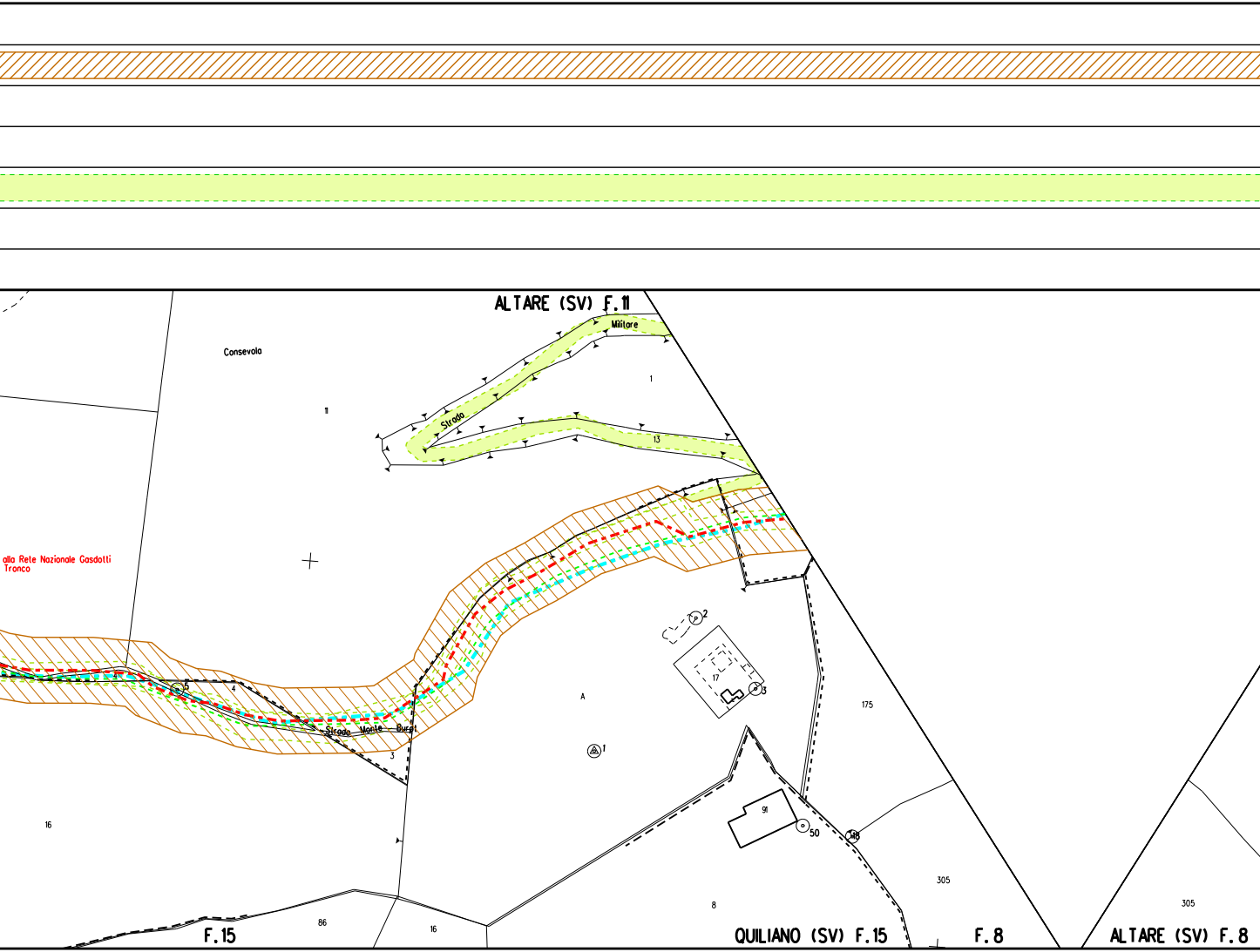
ALTARE (SV) F.11
Consevola
11
Strada
Militare
1
13
alla Rete Nazionale Gasdotti
Tronco
5
4
4
Strada Monte Burot
3
2
17
3
A
1
175
16
91
50
48
305
86
16
8
305
F.15
QUILIANO (SV) F.15
F.8
ALTARE (SV) F.8

ALLEGATO 3

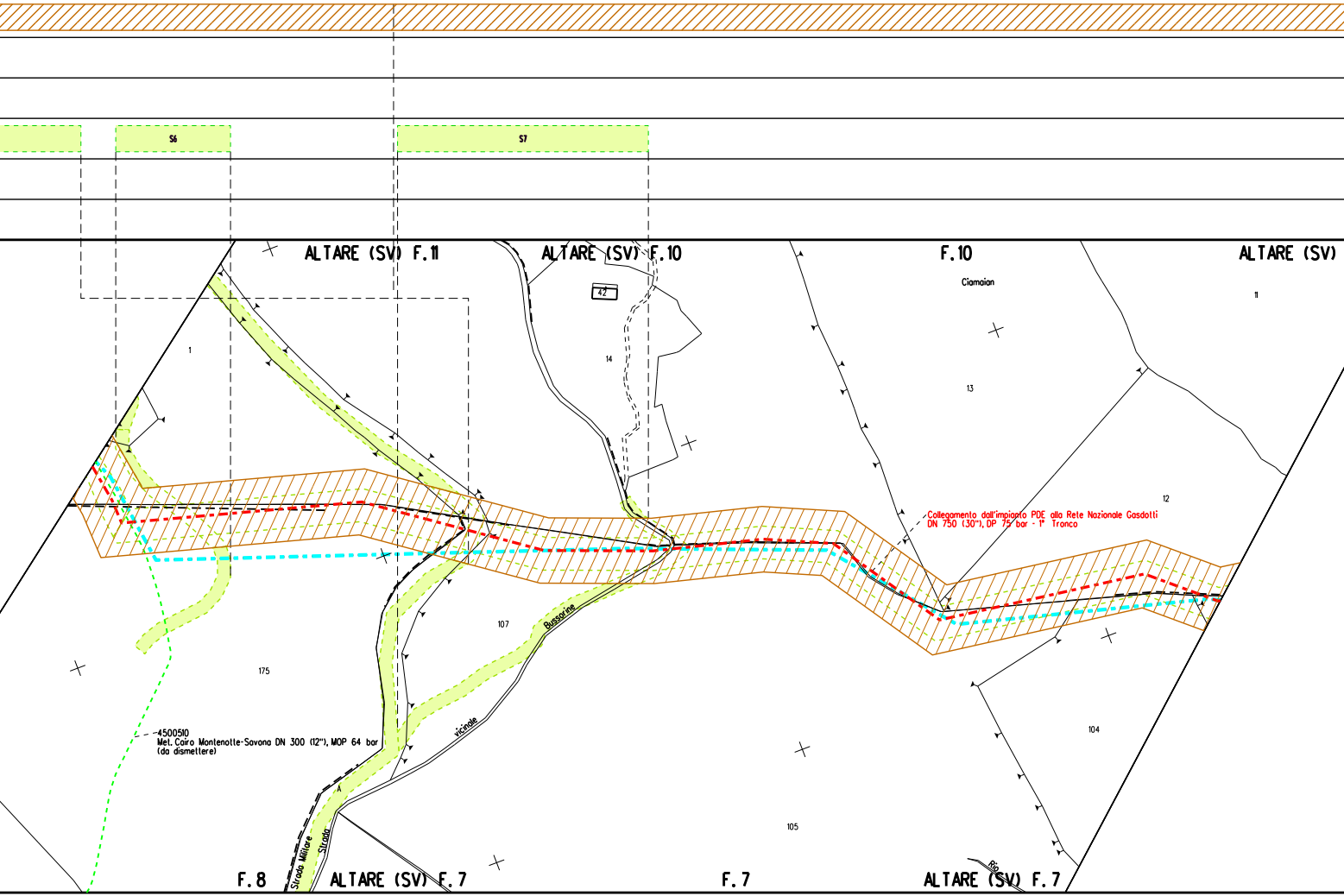
S6
S7
ALTARE (SV) F.11
ALTARE (SV) F.10
F.10
ALTARE (SV)
42
Ciamaian
11
14
13
1
12
Collegamento dall'impianto PDE alla Rete Nazionale Gasdotti
DN 750 (30"), DP 75 bar - 1° Tronco
107
Bussorine
175
104
4500510
Met. Cairo Montenotte-Savona DN 300 (12"), MOP 64 bar
(da dismettere)
vicinale
A
Strada Militare
Strada
105
Rio
F.8
ALTARE (SV) F.7
F.7
ALTARE (SV) F.7

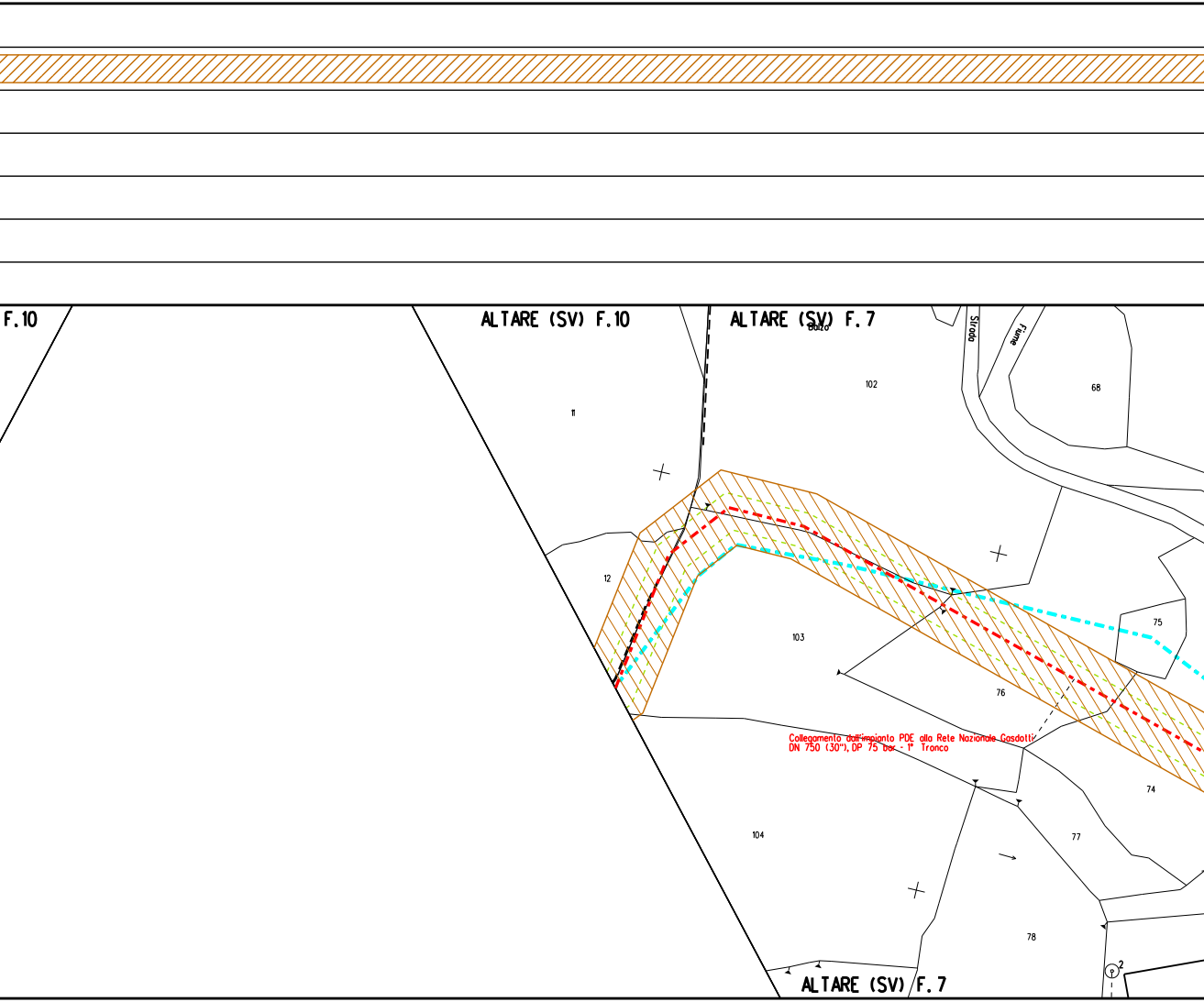

F.10
ALTARE (SV) F.10
ALTARE (SV) F.7
Bulzo
Strada
Fiume
102
68
11
12
103
75
76
74
77
78
104
2
Collegamento dall'impianto PDE alla Rete Nazionale Gasdotti
DN 750 (30"), DP 75 bar - 1° Tronco
ALTARE (SV) F.7

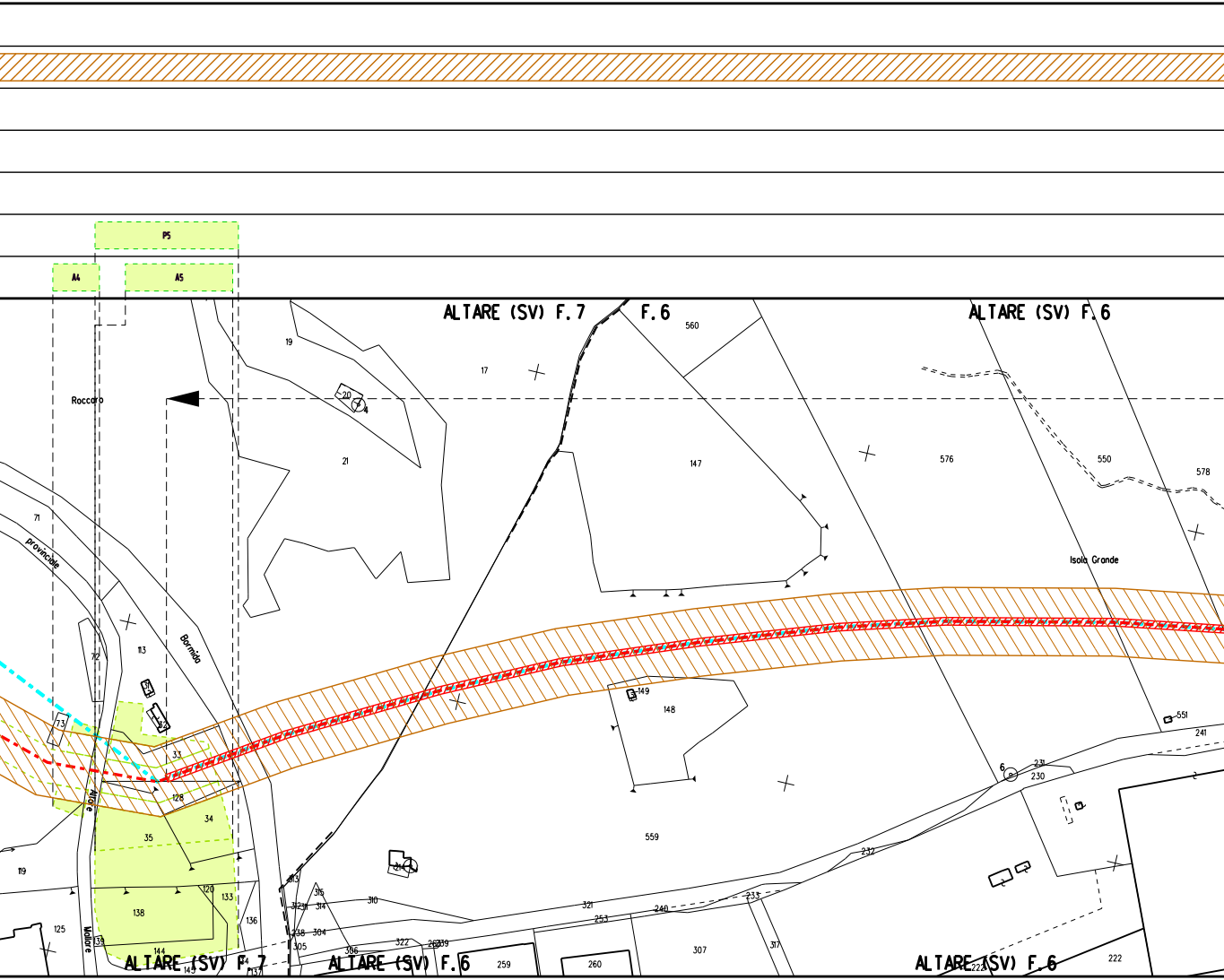
P5
A4
A5
ALTARE (SV) F.7
F.6
ALTARE (SV) F.6
560
19
17
Roccaro
20
4
21
147
576
550
578
71
provinciale
Isola Grande
72
113
Bormida
149
148
73
551
241
33
128
6
231
230
34
35
559
232
119
214
313
315
316
314
120
133
321
253
240
233
317
138
136
312
311
238
304
322
262
239
125
305
306
144
139
Mallare
Altare
307
259
260
222
ALTARE (SV) F.7
ALTARE (SV) F.6
145
137
ALTARE (SV) F.6
222

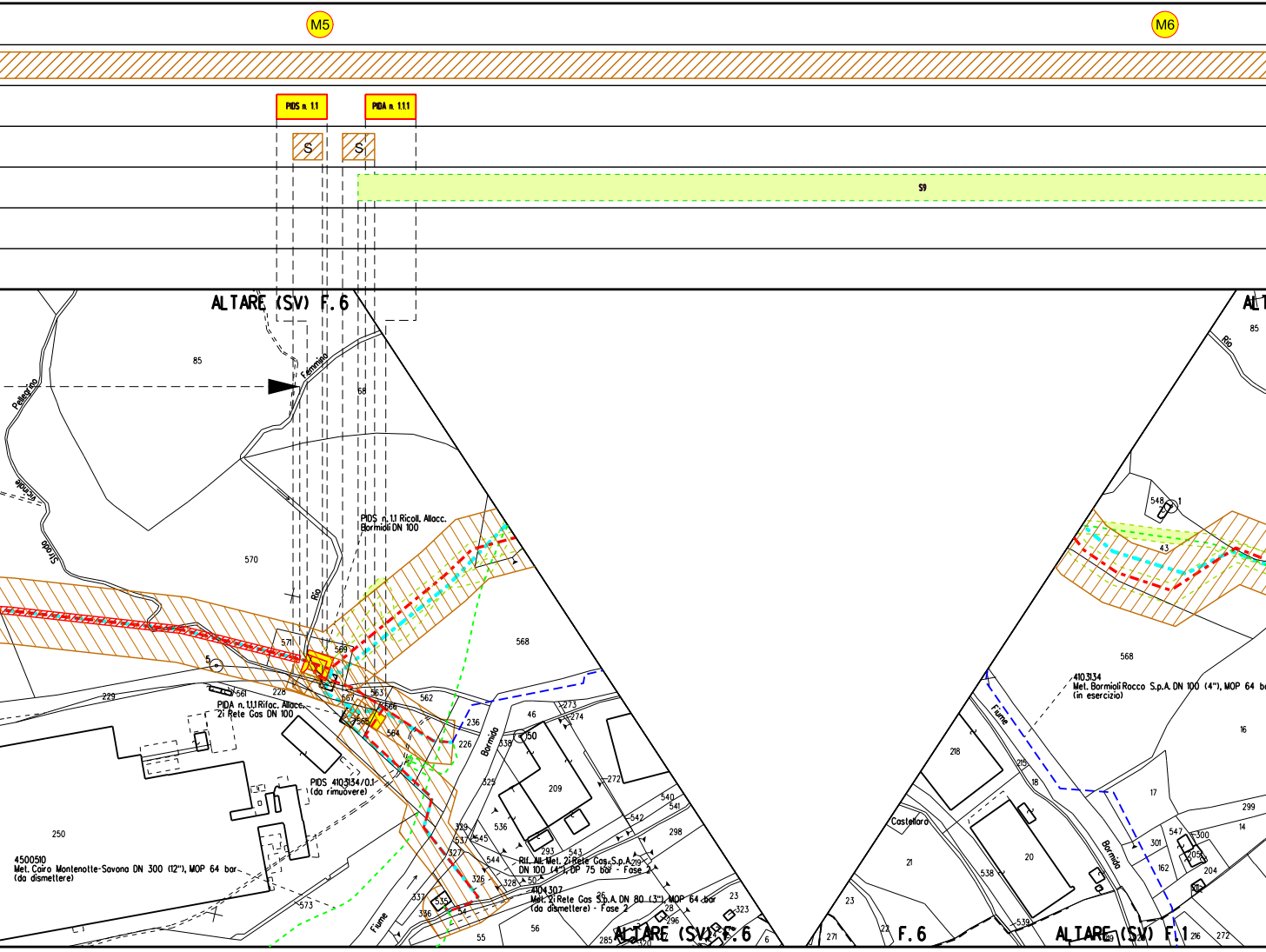

M5
M6
PIDS n. 1.1
PIDA n. 1.1.1
S
S
S9
ALTARE (SV) F. 6
Pellegrino
Femmino
Strada Vicinale
Rio
85
68
570
571
569
568
5
229
561
228
567
563
562
566
565
564
236
226
46
273
274
50
538
325
209
272
540
541
542
298
250
329
537
545
536
544
293
543
219
327
326
328
337
535
336
54
55
56
26
28
296
23
323
285
320
6
573
Bormida
Fiume
PIDS n. 1.1 Ricoll. Allacc. Bormioli DN 100
PIDA n. 1.1.1 Rifac. Allacc. 2i Rete Gas DN 100
PIDS 4103134/0.1 (da rimuovere)
4500510
Met. Cairo Montenotte-Savona DN 300 (12"), MOP 64 bar (da dismettere)
Rif. All. Met. 2i Rete Gas S.p.A. DN 100 (4"), DP 75 bar - Fase 2
4104307
Met. 2i Rete Gas S.p.A. DN 80 (3"), MOP 64 bar (da dismettere) - Fase 2
ALTARE (SV) F. 6
F. 6
ALTARE (SV) F. 1
ALT
Rio
85
548
1
43
568
4103134
Met. Bormioli Rocco S.p.A. DN 100 (4"), MOP 64 ba
(in esercizio)
16
218
215
18
17
299
14
Castellaro
21
20
538
547
300
301
205
162
204
23
22
271
539
216
272
Fiume
Bormida

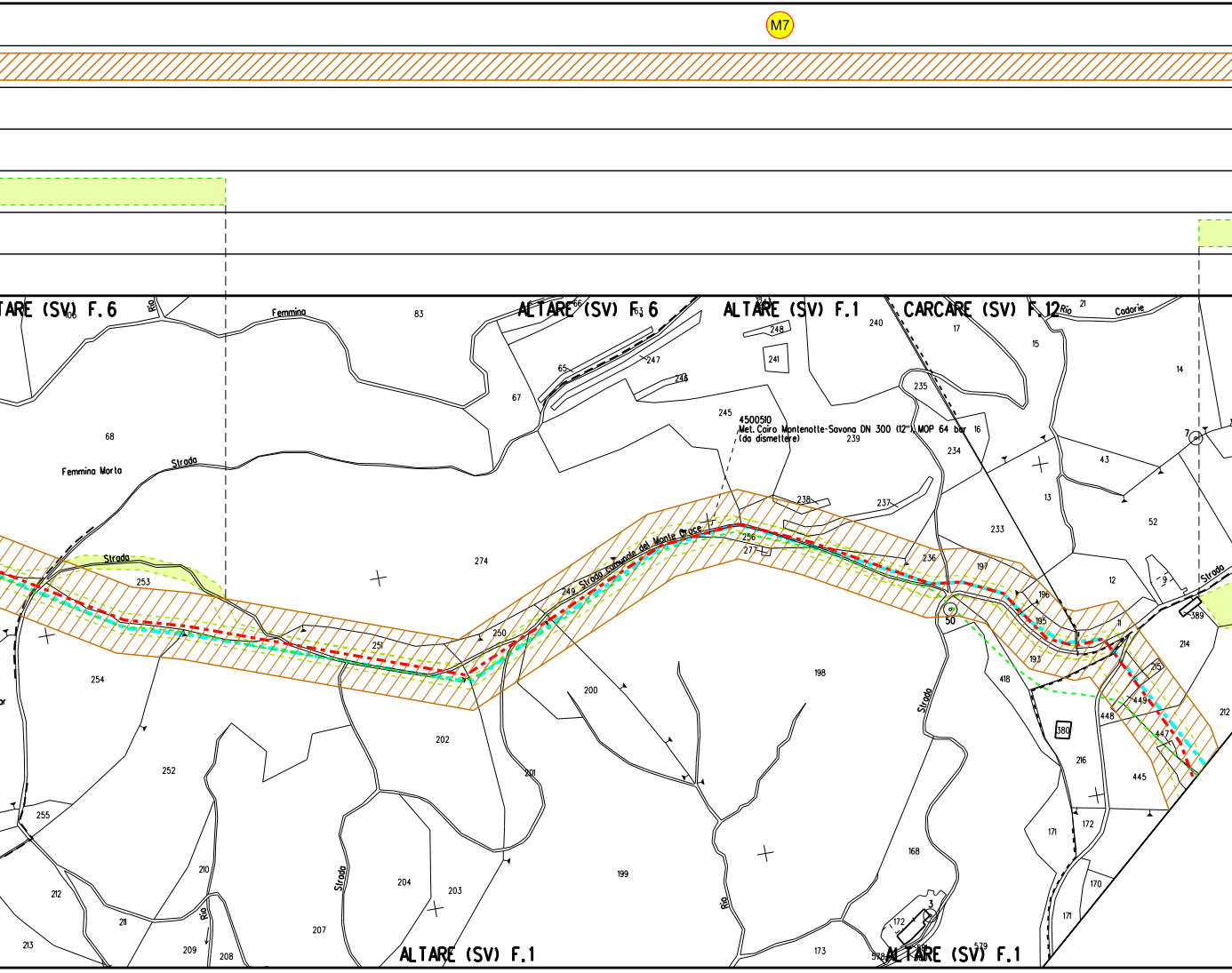

M7
ALTARE (SV) F.6
ALTARE (SV) F.6
ALTARE (SV) F.1
CARCARE (SV) F.12
ALTARE (SV) F.1
ALTARE (SV) F.1
4500510
Met. Cairo Montenotte-Savona DN 300 (12") MOP 64 bar
(da dismettere)
Strada comunale del Monte Croce
Femmina Morta
Femmina
Strada
Strada
Strada
Strada
Strada
Rio
Rio
Rio
Rio
Rio Cadorie
50
68
83
67
65
66
247
246
248
241
245
240
239
235
234
233
238
237
236
256
277
274
249
250
251
253
254
252
255
202
201
200
198
199
203
204
207
208
209
210
211
212
213
197
196
195
193
418
380
216
171
172
171
170
168
173
3
172
578
579
17
15
16
21
14
7
43
13
52
12
9
389
214
215
449
448
447
445
212
11

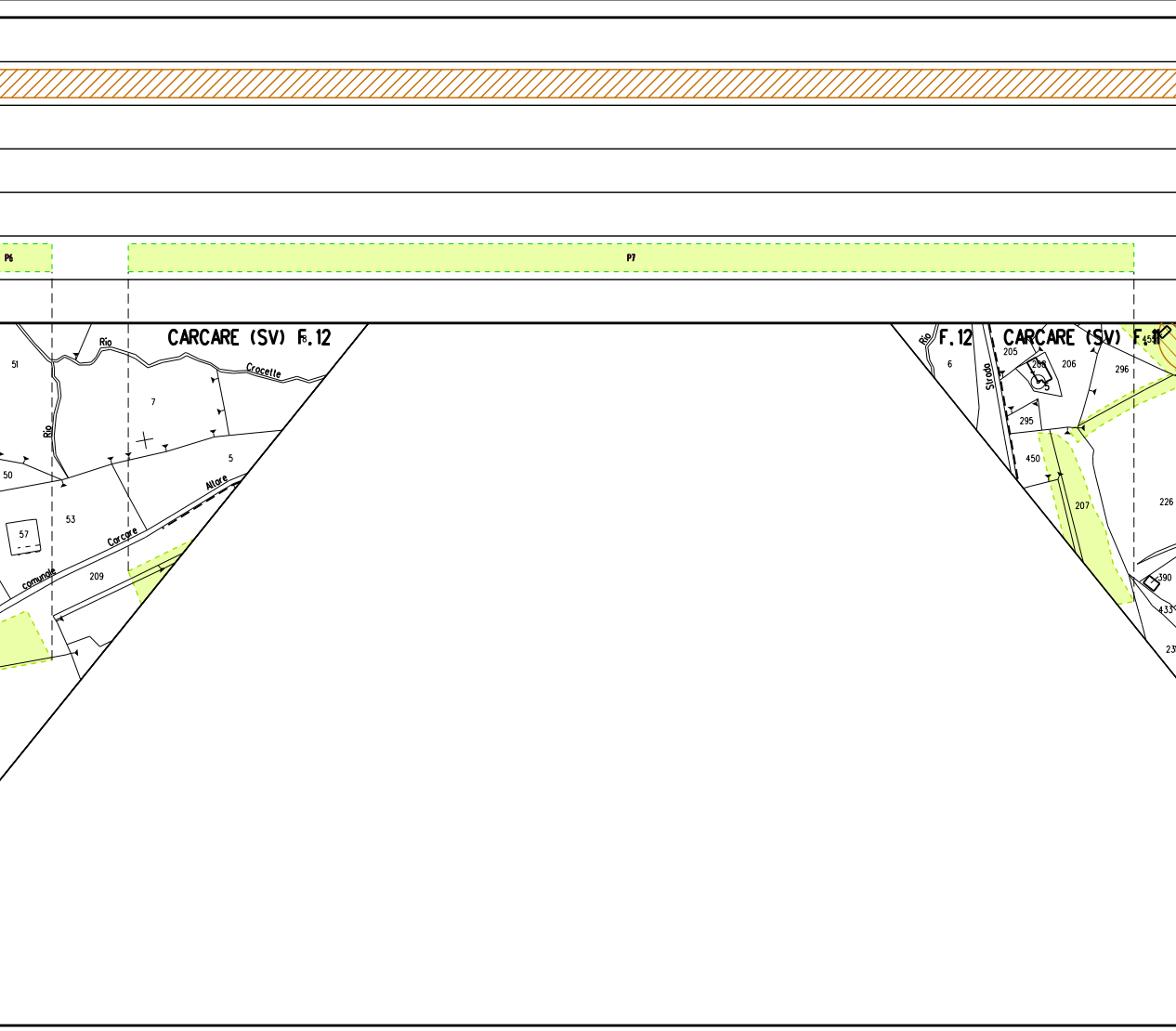
P6
P7
CARCARE (SV) F.12
Rio
Crocelle
Rio
51
7
5
50
53
57
Allore
Carcare
comunale
209
F.12
Rio
6
Strada
CARCARE (SV) F.11
205
208
206
296
5
295
450
207
226
390
433
453

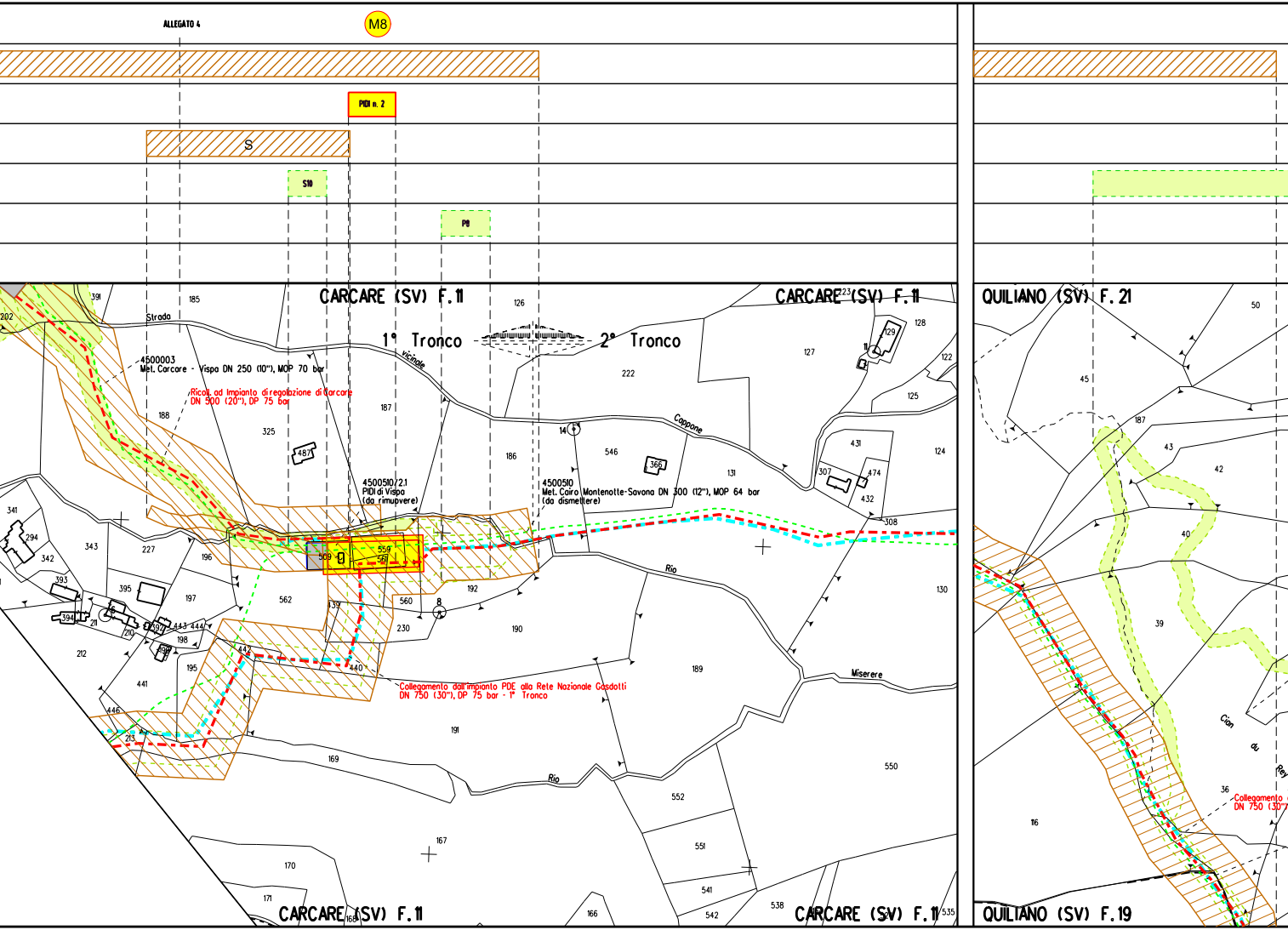
ALLEGATO 4
M8
PIDI n. 2
S
S10
P8
CARCARE (SV) F. 11
CARCARE (SV) F. 11
QUILIANO (SV) F. 21
1° Tronco
2° Tronco
Strada
vicinale
Cappone
Rio
Rio
Miserere
4500003
Met. Carcare - Vispa DN 250 (10"), MOP 70 bar
Ricoll. ad Impianto di regolazione di Carcare
DN 500 (20"), DP 75 bar
4500510/2.1
PIDI di Vispa
(da rimuovere)
4500510
Met. Cairo Montenotte-Savona DN 300 (12"), MOP 64 bar
(da dismettere)
Collegamento dall'impianto PDE alla Rete Nazionale Gasdotti
DN 750 (30"), DP 75 bar - 1° Tronco
Collegamento
DN 750 (30"
Cian
du
Rey
CARCARE (SV) F. 11
CARCARE (SV) F. 11
QUILIANO (SV) F. 19
202
391
185
126
223
128
129
11
127
122
222
125
188
187
325
487
14
546
366
131
307
431
474
432
124
308
186
341
294
342
343
227
196
509
559
561
560
192
130
393
395
197
562
139
230
8
190
394
211
210
392
443
444
198
212
398
195
442
440
189
441
446
213
191
169
550
552
551
541
542
538
535
167
170
171
168
166
50
45
187
43
42
40
39
36
116

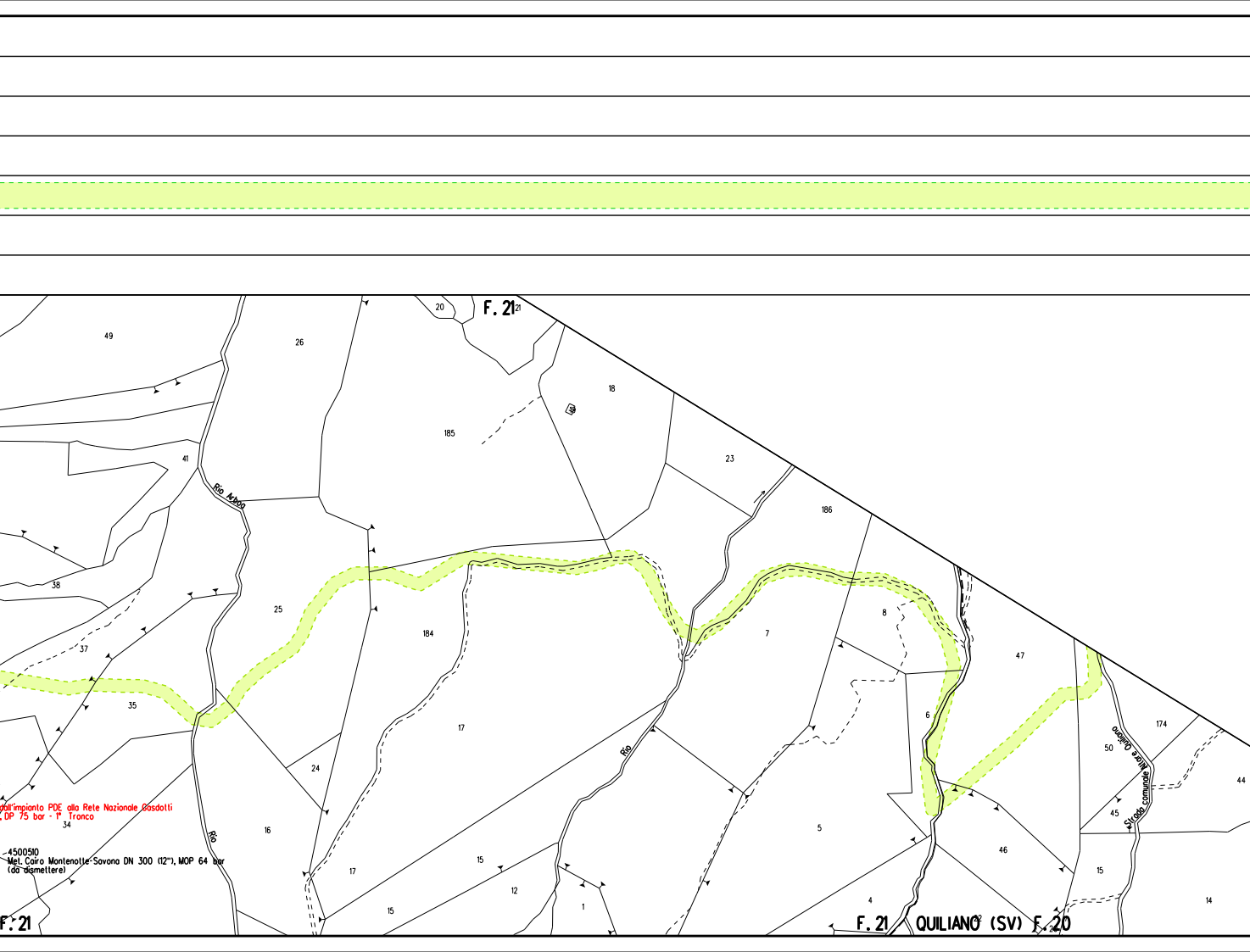
F. 21
20
49
26
18
185
23
186
41
Rio Arbog
38
25
184
7
8
47
37
35
17
6
174
50
Strada comunale Mare Quiliano
44
45
24
Rio
dall'impianto PDE alla Rete Nazionale Gasdotti
, DP 75 bar - 1° Tronco
34
16
5
46
15
-4500510
Met. Cairo Montenotte-Savona DN 300 (12"), MOP 64 bar
(da dismettere)
17
15
12
1
14
4
F. 21
F. 21
QUILIANO (SV)
F. 20

ALLEGATO 1

S4 bis

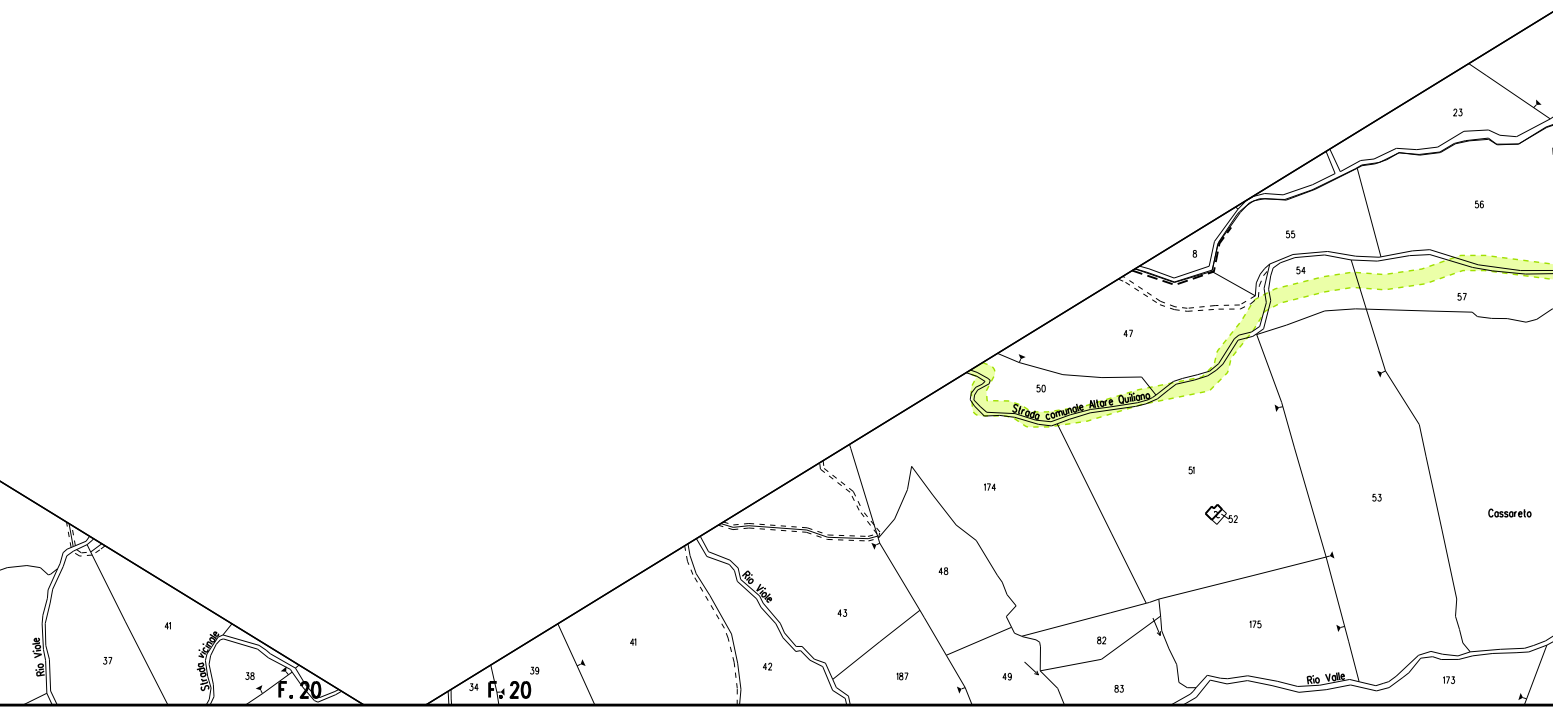

23
56
55
8
54
57
47
50
Strada comunale Altare Quiliano
174
51
52
53
Cassoreto
48
Rio Viole
43
42
41
39
34
F. 20
187
49
82
83
175
Rio Valle
173
37
41
Rio Viole
Strada vicinale
38
F. 20

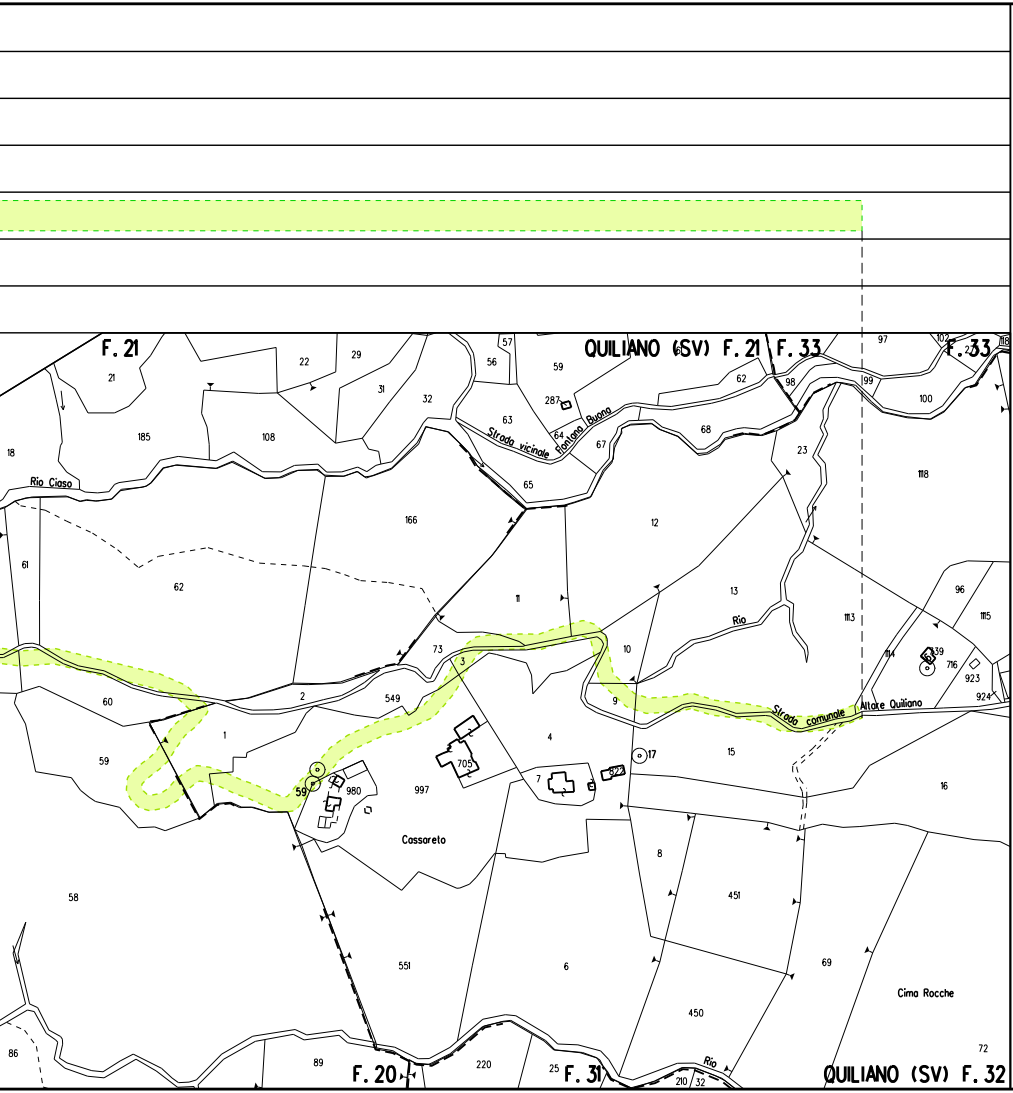
QUILIANO (SV) F.21 F.33
F.21
F.33
Rio Ciaso
Strada vicinale Fontana Buona
Rio
Strada comunale Altare Quiliano
Cassoreto
Cima Rocche
Rio
F.20
F.31
QUILIANO (SV) F.32
21
22
29
31
32
56
57
59
287
63
64
67
62
68
98
99
97
102
100
118
185
108
18
166
65
12
23
1118
61
62
11
13
1113
96
1115
73
10
114
139
716
923
924
60
2
549
3
9
15
1
59
4
705
7
822
17
59
980
997
16
8
451
58
551
6
69
450
86
89
220
25
210
32
72

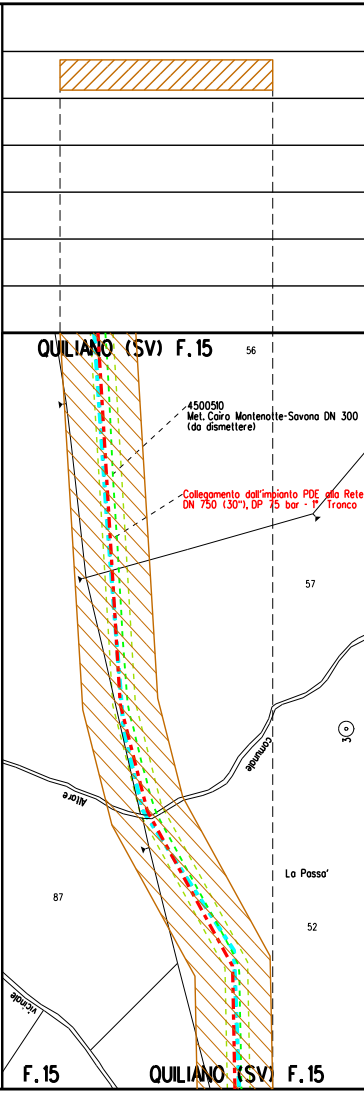
QUILIANO (SV) F.15
56
4500510
Met. Cairo Montenotte-Savona DN 300
(da dismettere)
Collegamento dall'impianto PDE alla Rete
DN 750 (30"), DP 75 bar - 1° Tronco
57
Altare
comunale
Vicinale
La Passa'
87
52
30
F.15
QUILIANO (SV) F.15

ALLEGATO 2

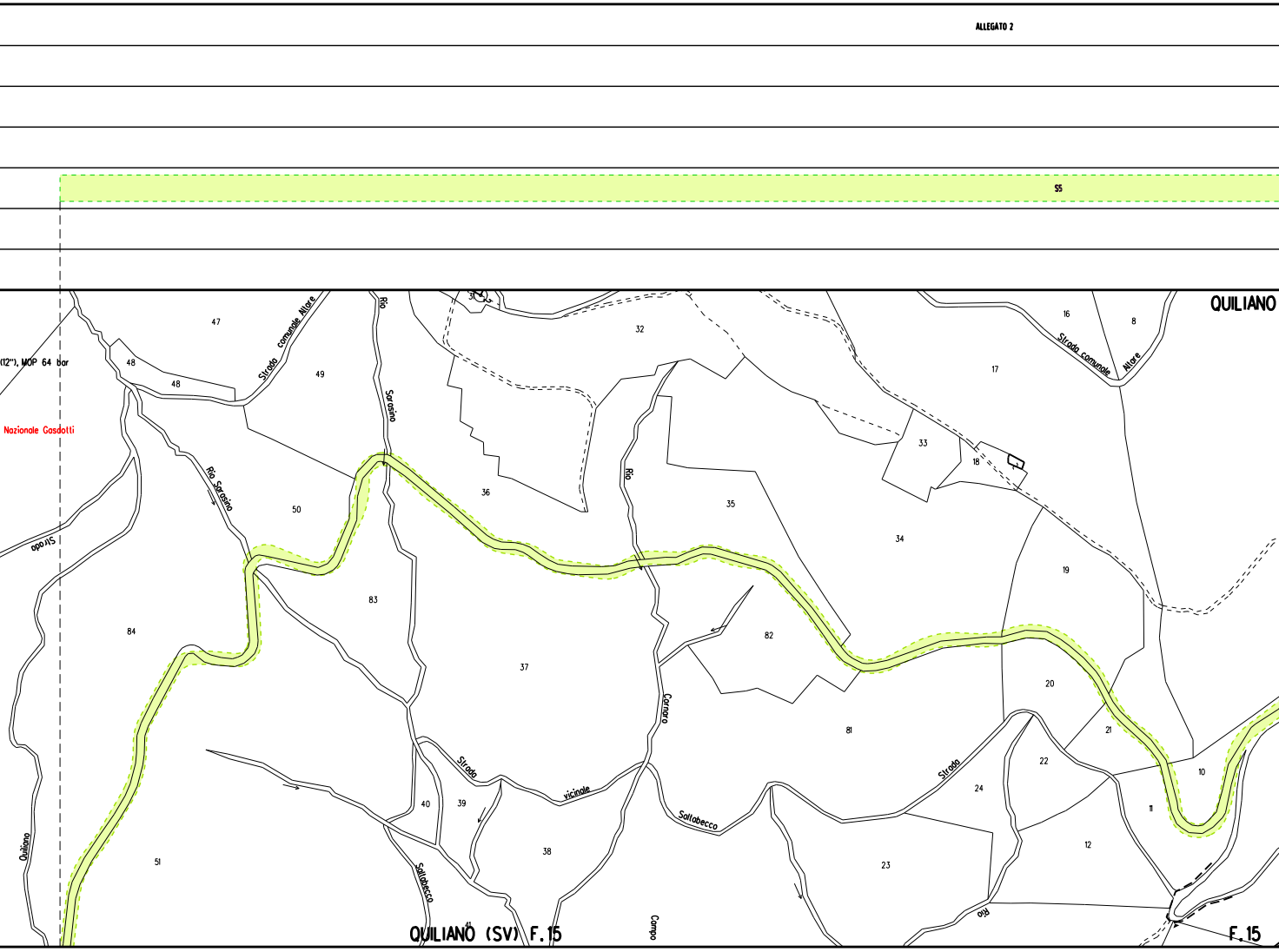
S5
QUILIANO
(12"), MOP 64 bar
Nazionale Gasdotti
Strada comunale Altare
Strada comunale Altare
Rio Sarasino
Rio Sarasino
Rio
Carnaro
Strada vicinale
Sallabecco
Sallabecco
Strada
Strada
Rio
Campo
Quiliano
QUILIANO (SV) F.15
F.15
47
48
48
49
50
83
84
51
32
36
37
35
34
33
18
17
16
8
19
20
21
22
10
11
12
24
23
81
82
40
39
38
41
31

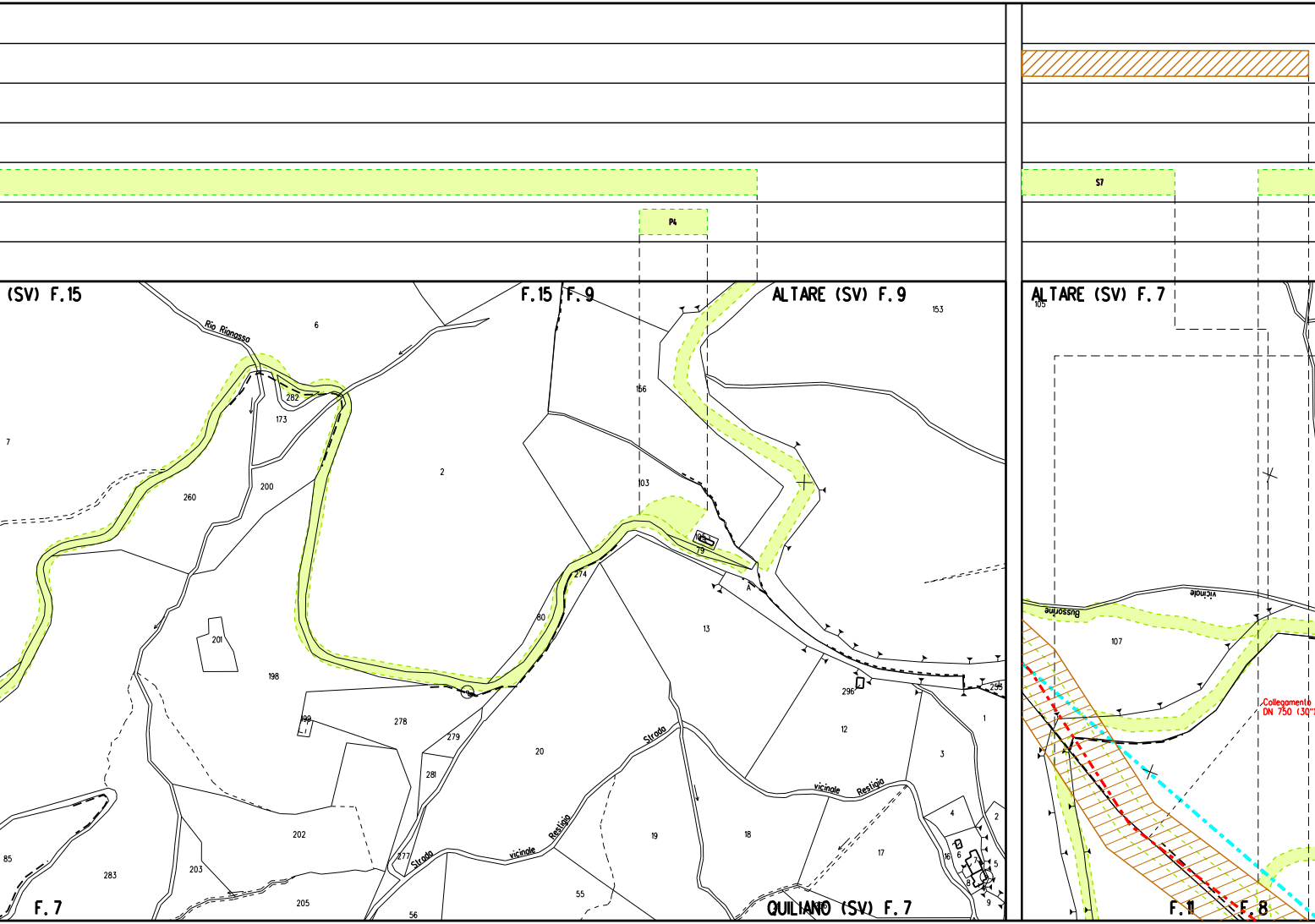
P4
S7
(SV) F.15
F.15
F.9
ALTARE (SV) F.9
ALTARE (SV) F.7
Rio Rianassa
Strada vicinale Restigia
Strada vicinale Restigia
vicinale Bussorine
Collegamento
DN 750 (30"
QUILIANO (SV) F.7
F.7
F.11
F.8
6
7
282
173
200
260
2
166
103
153
105
79
274
80
13
201
198
278
279
199
281
20
296
12
1
3
4
2
16
5
6
7
8
9
17
18
19
202
203
283
85
277
205
56
55
107
A

ALLEGATO 3

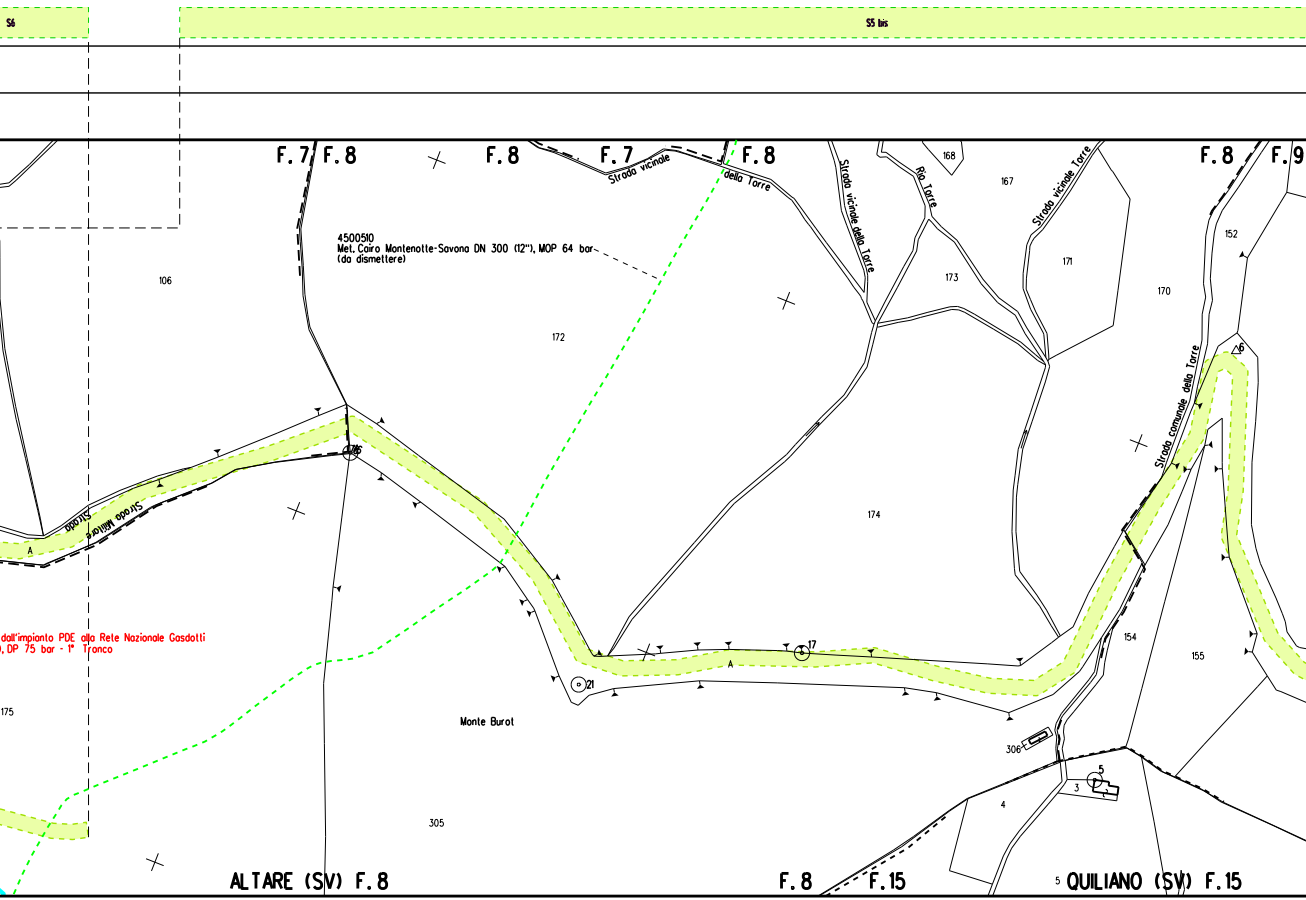
S6
S5 bis
F.7
F.8
F.8
F.7
F.8
F.8
F.9
Strada vicinale della Torre
Strada vicinale della Torre
Rio Torre
Strada vicinale Torre
Strada comunale della Torre
Strada Militare
4500510
Met. Cairo Montenotte-Savona DN 300 (12"), MOP 64 bar
(da dismettere)
dall'impianto PDE alla Rete Nazionale Gasdotti
, DP 75 bar - 1° Tronco
106
172
168
167
173
171
170
152
174
175
154
155
306
305
3
4
5
6
16
17
21
A
A
Monte Burot
ALTARE (SV) F.8
F.8
F.15
QUILIANO (SV) F.15

M8

ALLEGATO 4

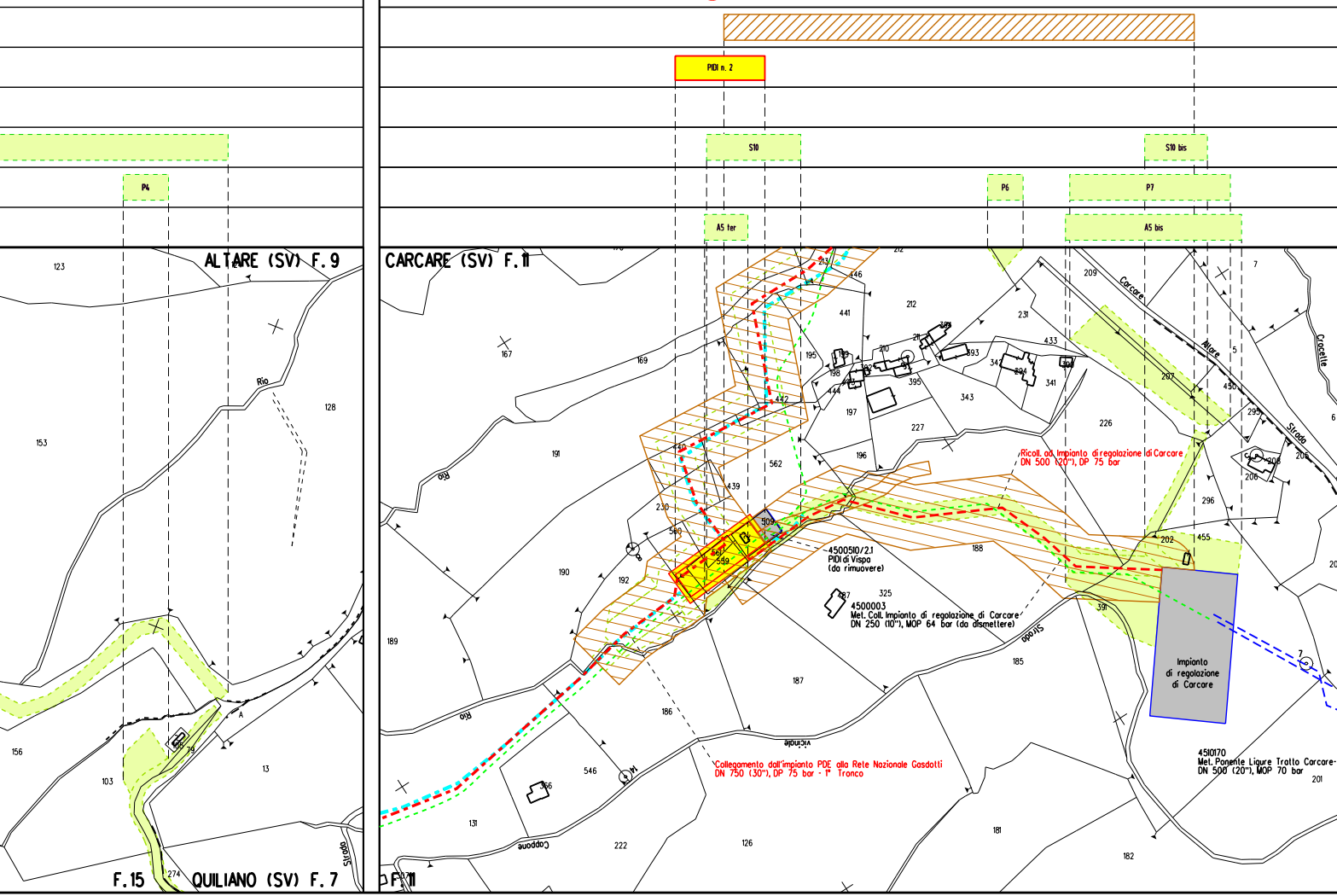
PIDI n. 2
S10
S10 bis
P4
P6
P7
A5 ter
A5 bis
ALTARE (SV) F. 9
CARCARE (SV) F. 11
F. 15
QUILIANO (SV) F. 7
F. 11
Rio
Strada
Carcare
Altare
Crocetta
vicinale
Coppone
Ricoll. ad Impianto di regolazione di Carcare
DN 500 (20"), DP 75 bar
4500510/2.1
PIDI di Vispo
(da rimuovere)
4500003
Met. Coll. Impianto di regolazione di Carcare
DN 250 (10"), MOP 64 bar (da dismettere)
Impianto
di regolazione
di Carcare
Collegamento dall'impianto PDE alla Rete Nazionale Gasdotti
DN 750 (30"), DP 75 bar - 1° Tronco
4510170
Met. Ponente Ligure Tratto Carcare-
DN 500 (20"), MOP 70 bar
123
153
128
156
103
74
13
274
167
169
191
190
189
192
230
560
561
559
509
439
440
442
562
195
198
199
444
441
212
213
446
210
211
392
393
394
395
342
341
343
197
227
196
231
433
209
226
207
450
295
206
205
296
202
455
188
325
487
391
185
187
186
546
556
131
222
126
181
182
201
7
5
6
M

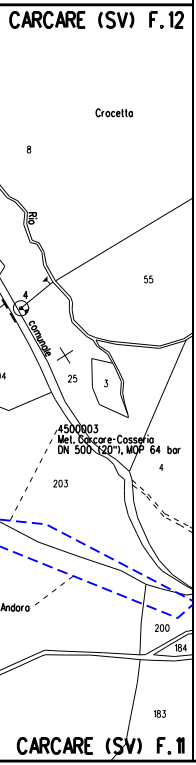
CARCARE (SV) F.12
Crocetta
8
Rio
55
4
comunale
14
25
3
4500003
Met. Carcare-Cosseria
DN 500 (20"), MOP 64 bar
4
203
Andora
200
184
183
CARCARE (SV) F.11

LEGENDA

SIMBOLOGIA TEMATICA

▨	Fascia di vincolo preordinato all' esproprio (v.p.e.) coincidente con la fascia di servitu'
A	Area di vincolo preordinato all' esproprio (v.p.e.) (ESPROPRIO)
S	Strade di accesso definitive
▭	Aree di occupazione temporanea all'interno della fascia v.p.e.
🟩	Aree di occupazione temporanea
A	Allargamenti in corrispondenza di fiumi/ infrastrutture esistenti
S	Strade di accesso provvisorie alle aree di passaggio
P	Piazzola provvisoria per materiali
🟨	Impianti in progetto
⬜	Impianti esistenti
M	Manufatti

SIMBOLOGIA DI LINEA

- - - -	Tracciato definitivo Marzo 2024 - Metanodotto in progetto
- - - -	Tracciato integrazione Ottobre 2023
- - - -	Tracciato Istanza Giugno 2023
- - - -	Metanodotti in progetto
- - - -	Altri metanodotti in progetto
- - - -	Gasdotto Snam Rete Gas da porre fuori esercizio e recuperare
- - - -	Gasdotto Snam Rete Gas in esercizio
▨	Gallerie, Tunnel, Mini-Microtunnel, Raise Borer e Toc
- - - -	Tubo Portacavo
▭	Tubo di Protezione posato con Trivella Spingitubo o scavo a cielo aperto

Il presente disegno e' di proprieta' aziendale - La societa' tutelera' i propri diritti a termine di legge.

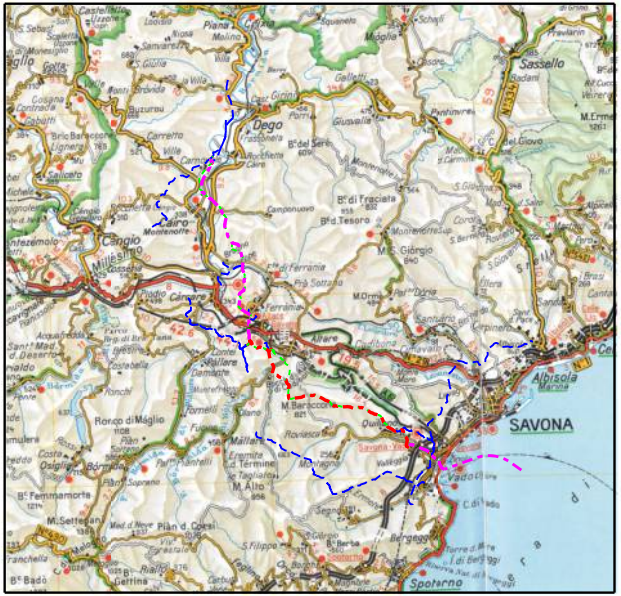
SAVONA
Dego
Sassello
Albisola
Vado
Spotorno
Cairo Montenotte
Millesimo
Carcare
Bergeggi
Quiliano
Altare
Cengio

COROGRAFIA 1:400000

SAIPEM SPA
Il Progettista
Dott. Ing. A. PARLATO iscritta all'ordine
degli ingegneri della Provincia di Avellino al n. 2895
Tel 0721.3990461 - Fax 0721.4832016
C.F. e P. IVA 00825790157

Angelina Parlato

Documento firmato da:
PARLATO ANGELINA
22.03.2024 14:35:41 UTC

DOCUMENTO REVISIONATO DOVE INDICATO IN ROSSO

1	Marzo 2024	REVISIONE PER AGGIORNAMENTO TRACCIATI	Tonucci	Sciosci	Stefani
0	Giugno 2023	EMISSIONE	Tittarelli	Sciosci	Stefani
Indice	DATA	DESCRIZIONE	ELABORATO	VERIFICATO	APPROVATO

PROPRIETARIO snam

PROGETTISTA SAIPEM

Dis. SNAM n.: PG-VPE2000-63E-11120
Dis. SAIPEM n.: LB-63E-81120

Progetto FSRU Alto Tirreno e Collegamento alla Rete Nazionale Gasdotti:
Collegamento dall'impianto PDE alla Rete Nazionale Gasdotti DN 750 (30"), DP 75 bar - 1° Tronco

Revisione 1
Comm. Saipem 023113-370
Cod. Tec. NQ/R23350
-

PLANIMETRIA CATASTALE CON VPE
E AREE OCCUPAZIONE TEMPORANEA

Fg. 1 di 1
Scala 1:2000

Il presente disegno e' di proprieta' aziendale - La societa' tutelera' i propri diritti a termine di legge.