DOCUMENTI DI RIFERIMENTO	N.
MONTAGGIO TUBAZIONI (AREA 1)	MEC-A-11593
MONTAGGIO TUBAZIONI (AREA 2)	MEC-A-11594

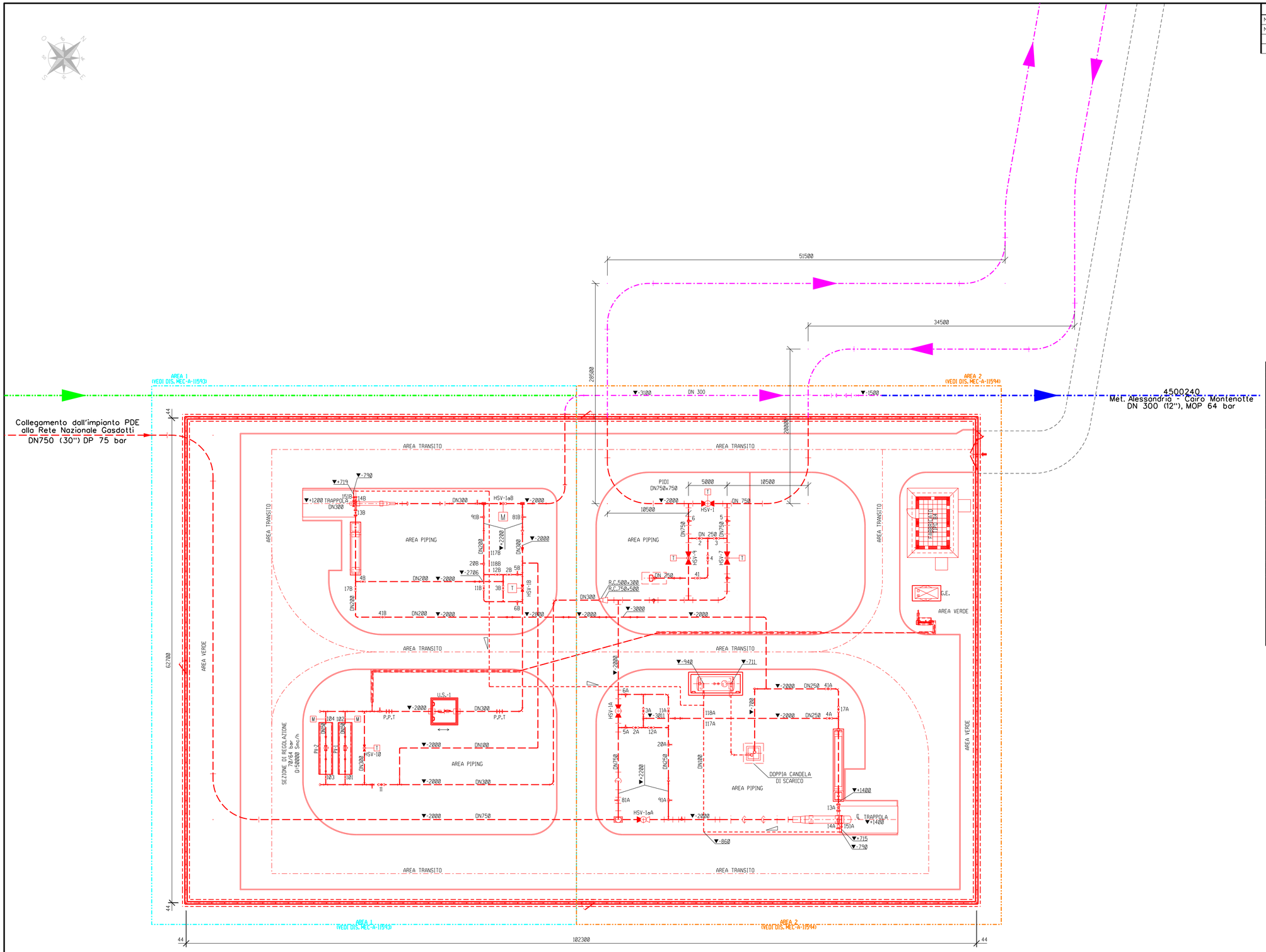

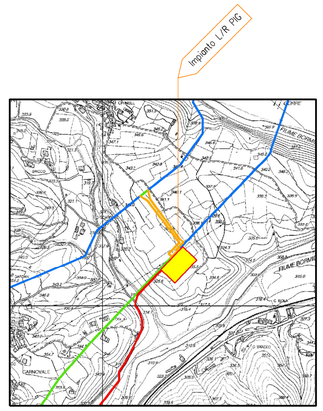

COROGRAFIA 1:10000
C.T.R. F. 211160

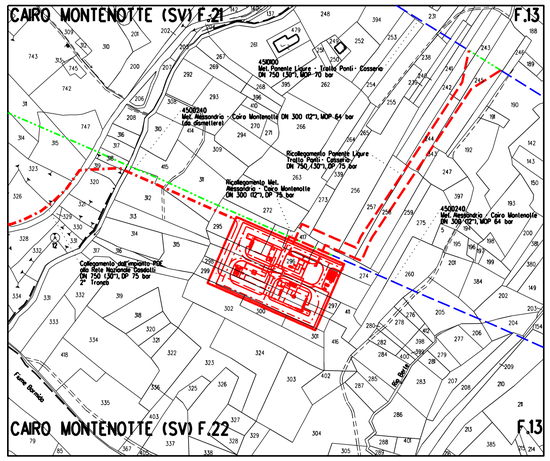

STRALCIO PLANIMETRICO 1:2000
COMUNE DI CAIRO MONTENOTTE (SV) F.13 - 21- 22

LEGENDA

- TUBAZIONE IN PROGETTO
- TUBAZIONE IN ESERCIZIO
- TUBAZIONE DA DISMETTERE
- TUBAZIONI IN PROGETTO DA ALTRA OPERA
- RECINZIONE IN PROGETTO
- STRADA DI ACCESSO
- VALVOLA MOTORIZZATA
- VALVOLA TELECOMANDATA
- QUOTA ASSE TUBO

NOTE:

- TUTTE LE DIMENSIONI E LE ELEVAZIONI SONO ESPRESSE IN MILLIMETRI (mm)
- TUTTE LE ELEVAZIONI SONO RIFERITE ALLA QUOTA 0.000 DELL'IMPIANTO CORRISPONDENTE A **336.50**m S.L.M.M.
- L'IMPIANTO DEVE ESSERE REALIZZATO SU UN I .LE
- ELEVAZIONI E QUOTE DA VERIFICARE IN CANT

Documento firmato da:
PARLATO ANGELINA
09.09.2024 09:48:53 UTC

METRI
0 5 10 15 20 25
SCALA = 1:250

Rev.	DATA	DESCRIZIONE	ELABORATO	VERIFICATO	APPROVATO
0	Sett. '24	Emissione per risposte agli Enti	BELLI	SCIOSCI	STEFANI

PROPRIETARIO: snam
PROGETTISTA: SAIPEM

Comm. Saipem 023N3-370
Comm. Snam NQ/R23350
Cod. Tec. -
UNITA' N°. 590

Metanodotto: **Progetto FSRU Alto Tirreno e Collegamento alla Rete Nazionale Gasdotti**
COLLEGAMENTO DALL'IMPIANTO PDE ALLA RETE NAZIONALE GASDOTTI DN750 (30"), DP 75 bar

Dis. SNAM n.: MEC-B-11592
Dis. SAIPEM n.: GB-B-81592
REVISIONE 0

STAZIONE DI LANCIO E RICEV. PIG DN 750(30"1/DN 300(12"), IMPIANTO DI REGOL. 70-64 bar E INTERC. A RETE NAZIONALE - LOC. CHINELLI

FG. 1 DI 1

PLANIMETRIA ANDAMENTO TUBAZIONI

SCALA 1 : 250

Il presente disegno e' di proprieta' aziendale – La societa' tutelera' i propri diritti a termine di legge. File name: NQ-R23350-MI-MEC-B-11592_r0 A1