





Key Plan - Scala: 1:5000

LEGENDA:

-  Cavidotto AT 36 kV interrato esterno al campo
-  Servitù strada e cavidotto
-  Area in occupazione temporanea
-  Limite foglio catastale

REGIONE EMILIA-ROMAGNA
 PROVINCIA DI FERRARA
 Comuni di Codigoro e Fiscaglia (FE)
 LOCALITA' "Valle Giralda"

PROGETTO DEFINITIVO PER LA REALIZZAZIONE DI UN IMPIANTO AGRIVOLTAICO E RELATIVE OPERE DI CONNESSIONE ALLA RTN AVENTE POTENZA NOMINALE PARI A 71 MWp

Sezione 7:
DOCUMENTI CONTABILI

Titolo elaborato:
Piano particolare di esproprio - Grafico - Quadro 3

N. Elaborato: **7.7.3**

Scala: 1:2000

Proponente

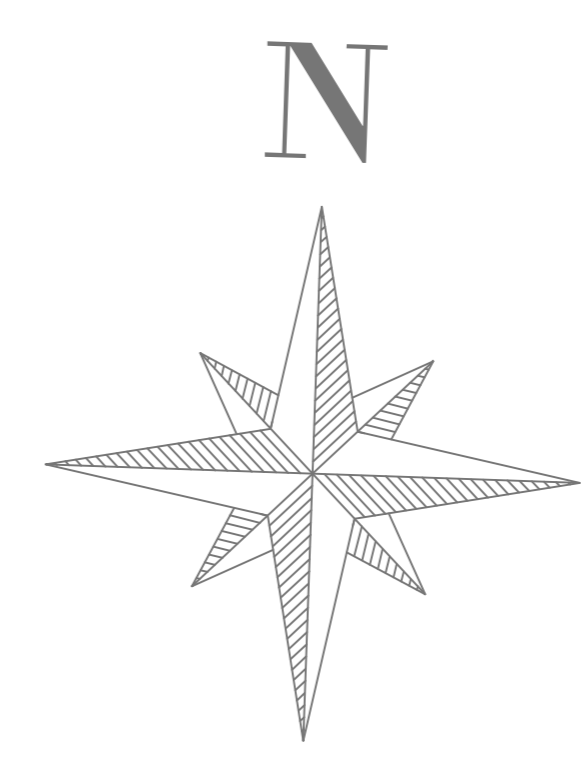
VIRGO ALPHA S.r.l.
 Via Piave, 7
 CAP 00187 - ROMA (RM)
 P.Iva 17296991007

Progettazione

 sede legale e operativa
 Loc. Chiarante snc Area Industriale - 82010 San Martino Sannita (BN)
 sede operativa
 Via A.La Cava 114 - 71036 Lucera (FG)
 P.IVA 01465940623
 Azienda con sistema gestione qualità Certificato N. 50 100 11873

Procuratore
Dot. Ing. SALVATORE FLORENI

Progettista
Dot. Ing. NICOLA FORTE



Rev.	Data	Elaborazione	Approvazione	Emissione	DESCRIZIONE
00	MAGGIO 2024	FIN	MMG	NF	Emissione progetto definitivo
		sigla	sigla	sigla	
Nome file sorgente		FV.CDG01.PD.7.7.3.R00.dwg	Nome file stampa		FV.CDG01.PD.7.7.3.R00.pdf
				Formato di stampa	A0