





Key Plan - Scala: 1:5000

**LEGENDA:**

-  Cavidotto AT 36 KV interrato esterno al campo
-  Servitù strada e cavidotto
-  Area in occupazione temporanea
-  Limite foglio catastale

REGIONE EMILIA-ROMAGNA  
 PROVINCIA DI FERRARA  
 Comuni di Codigoro e Fiscaglia (FE)  
 LOCALITA' "Valle Giralda"

**PROGETTO DEFINITIVO PER LA REALIZZAZIONE DI UN IMPIANTO AGRIVOLTAICO E RELATIVE OPERE DI CONNESSIONE ALLA RTN AVENTE POTENZA NOMINALE PARI A 71 MWp**

Sezione 7:  
**DOCUMENTI CONTABILI**

Titolo elaborato:  
**Piano particellare di esproprio - Grafico - Quadro 6**

N. Elaborato: **7.7.6** Scala: 1:2000

Proponente  
  
**VIRGO ALPHA S.r.l.**  
 Via Piave, 7  
 CAP 00187 - ROMA (RM)  
 P.Iva 17296911007

Progettazione  
  
 sede legale e operativa  
 Loc. Chiarante snc Area Industriale - 82010 San Martino Sannita (BN)  
 sede operativa  
 Via La Cava 114 - 71036 Lucera (FG)  
 P.IVA 01465940623  
 Azienda con sistema gestione qualità Certificato N. 50 100 11873

Procuratore  
**Dott. Ing. SALVATORE FLORENI**

Progettista  
**Dot. Ing. NICOLA FORTE**



Rev.	Data	Elaborazione	Approvazione	Emissione	DESCRIZIONE
00	MAGGIO 2024	FIN	MMG	NF	Emissione progetto definitivo
		sigla	sigla	sigla	
Nome file sorgente		FV.CDG01.PD.7.7.6.R00.dwg	Nome file stampa		FV.CDG01.PD.7.7.6.R00.pdf
					Formato di stampa A0