

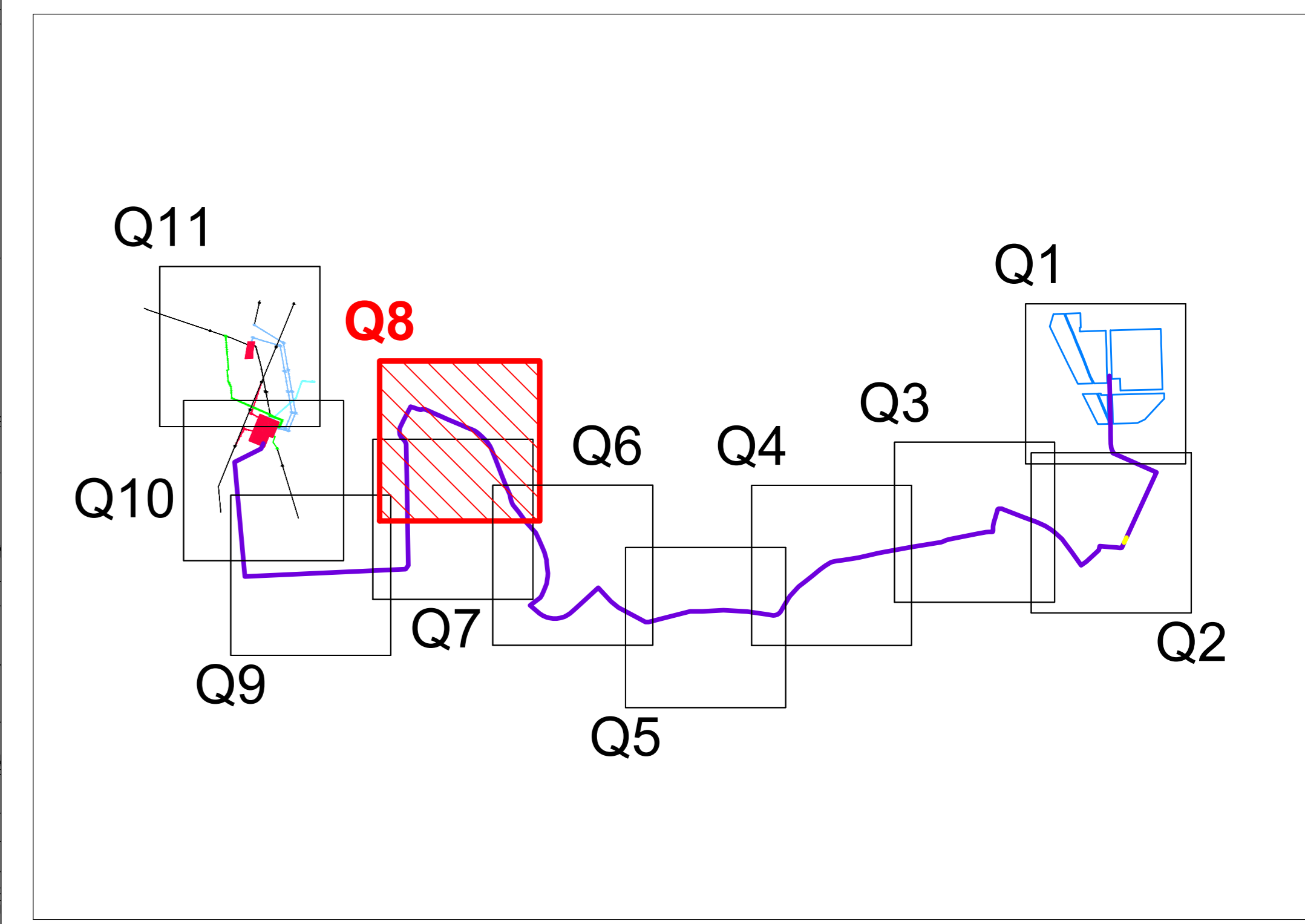
Comune di Fiscaglia
foglio 4

Comune di Codigoro
foglio 83





Comune di Fiscaglia
foglio 7

Comune di Codigoro
foglio 84

Comune di Codigoro
foglio 99



LEGENDA:

-  Cavidotto AT 36 kV interrato esterno al campo
-  Servitù strada e cavidotto
-  Area in occupazione temporanea
-  Limite foglio catastale

REGIONE EMILIA-ROMAGNA
PROVINCIA DI FERRARA
Comuni di Codigoro e Fiscaglia (FE)
LOCALITA' "Valle Giralda"

PROGETTO DEFINITIVO PER LA REALIZZAZIONE DI UN IMPIANTO AGRIVOLTAICO E RELATIVE OPERE DI CONNESSIONE ALLA RTN AVENTE POTENZA NOMINALE PARI A 71 MWp

Sezione 7:
DOCUMENTI CONTABILI

Titolo elaborato:
Piano particellare di esproprio - Grafico - Quadro 8

N. Elaborato: **7.7.8**

Scala: 1:2000

Proponente
VIRGO ALPHA S.r.l.
Via Piave, 7
CAP 00187 - ROMA (RM)
P.Iva 1729691007

Progettazione
TENPROJECT
sede legale e operativa
Loc. Chiarante snc Area Industriale - 62010 San Martino Sannita (BN)
sede operativa
Via A La Cava 114 - 71036 Lucera (FG)
P.IVA 01465940623
Azienda con sistema gestione qualità Certificato N. 50 100 11873

Procuratore
Dott. Ing. SALVATORE FLORENI

Progettista
Dott. Ing. NICOLA FORTE



Rev.	Data	Elaborazione	Approvazione	Emissione	DESCRIZIONE
00	MAGGIO 2024	FIN	MMG	NF	Emissione progetto definitivo
		sigla	sigla	sigla	
Nome file sorgente		FV.CDG01.PD.7.7.8.R00.dwg	Nome file stampa		FV.CDG01.PD.7.7.8.R00.pdf
				Formato di stampa	A0