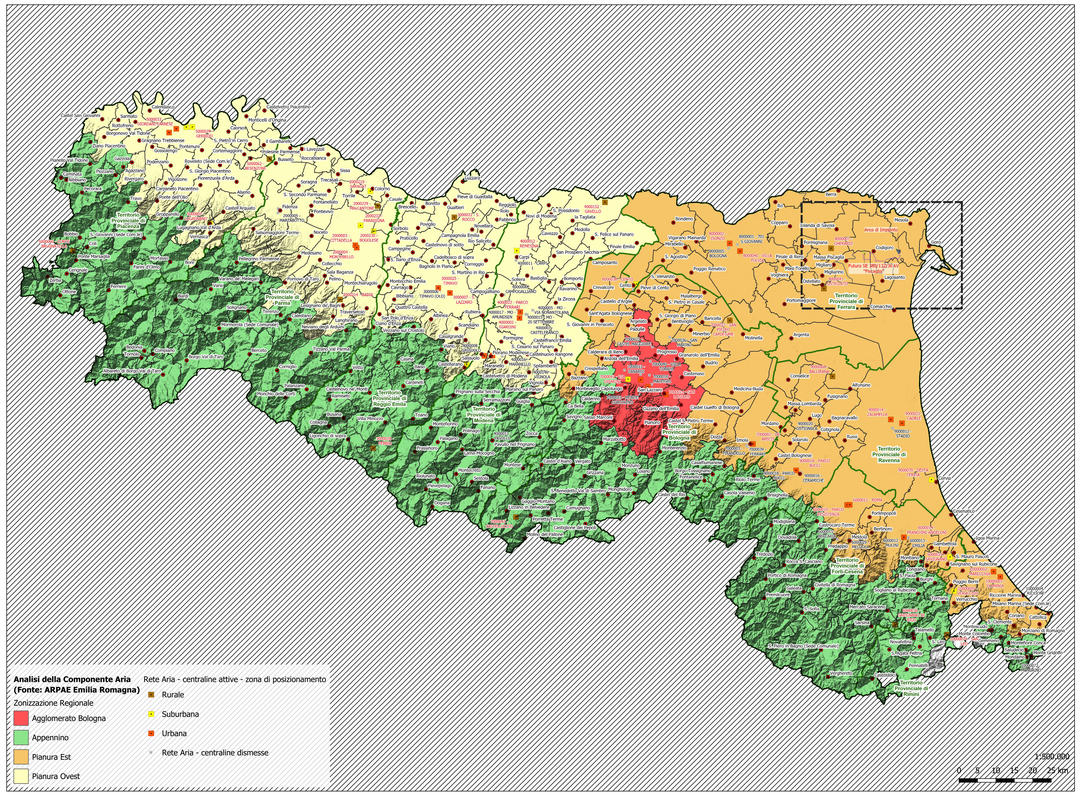

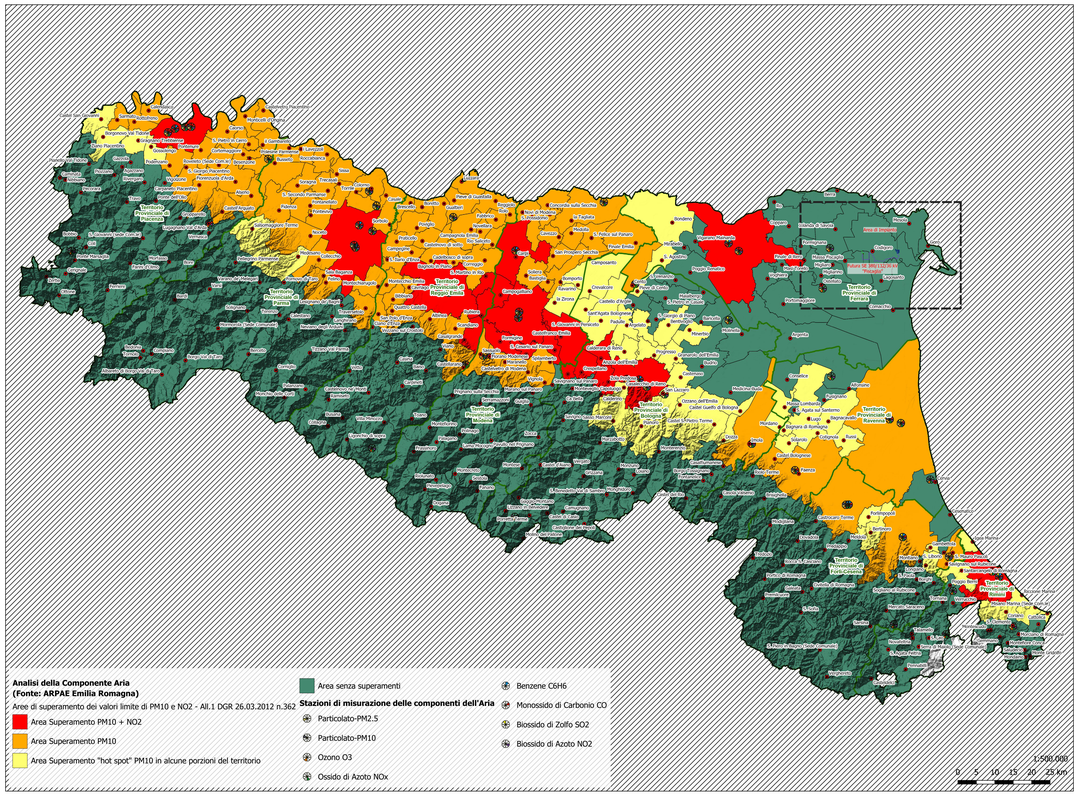

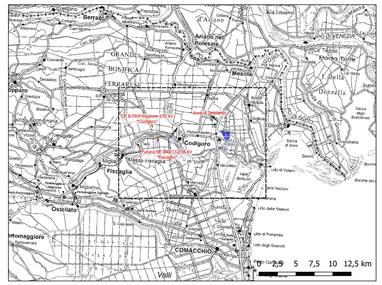

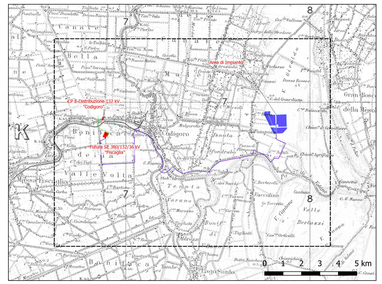

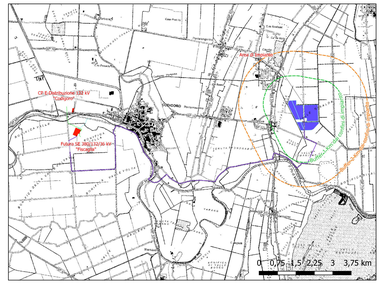

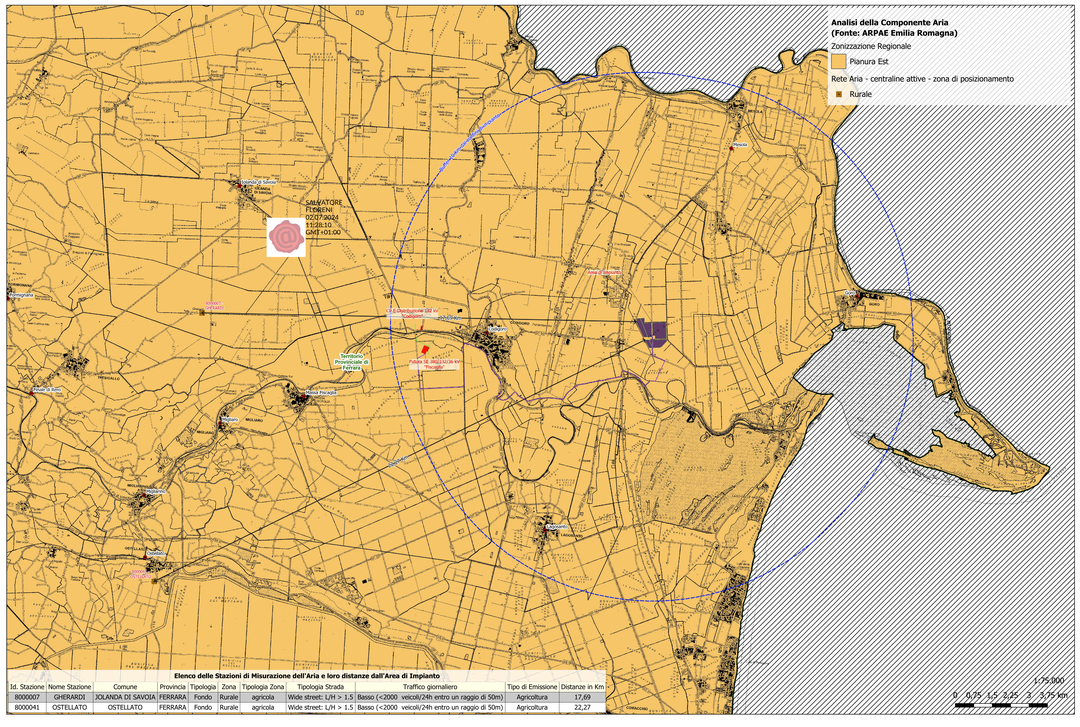

Elenco delle Stazioni di Misurazione dell'Aria e loro distanze dall'Area di Impianto

Id. Stazione	Nome Stazione	Comune	Provincia	Tipologia	Zona	Tipologia Zona	Tipologia Strada	Traffico giornaliero	Tipo di Emissione	Distanze in Km
8000007	GHERARDI	JOLANDA DI SAVOIA	FERRARA	Fondo	Rurale	agricola	Wide street: L/H > 1.5	Basso (<2000 veicoli/24h entro un raggio di 50m)	Agricoltura	17,69
8000041	OSTELLATO	OSTELLATO	FERRARA	Fondo	Rurale	agricola	Wide street: L/H > 1.5	Basso (<2000 veicoli/24h entro un raggio di 50m)	Agricoltura	22,27

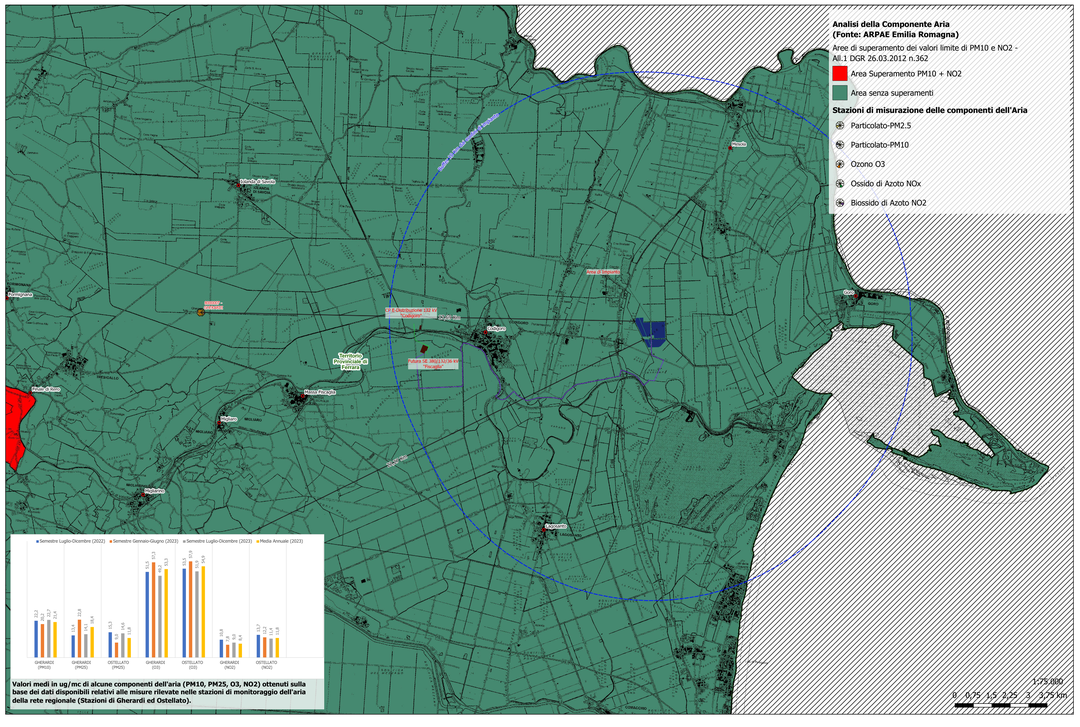

Valori medi in ug/mc di alcune componenti dell'aria (PM10, PM25, O3, NO2) ottenuti sulla base dei dati disponibili relativi alle misure rilevate nelle stazioni di monitoraggio dell'aria della rete regionale (Stazioni di Gherardi ed Ostellato).

Layout di Impianto
- Area di Impianto
- CP E-Distribuzione 132 kV "Codigoro"
- Futura SE 380/132/36 kV "Fiscaglia"
- Strada di Accesso alla futura SE RTN 360/180/36 kV

Cavidotti interrati
- Cavidotto AT 36 kV esterno al campo
- Linee in Cavo AT RTN 132 kV

Studio di Impatto Ambientale: Allegato 2 - Analisi della Componente Aria

SIA01.T02

Varie

Progetto:FV-Codigoro.sgz

FV CDG01 PD SIA01.T02.R00.pdf

1399x841