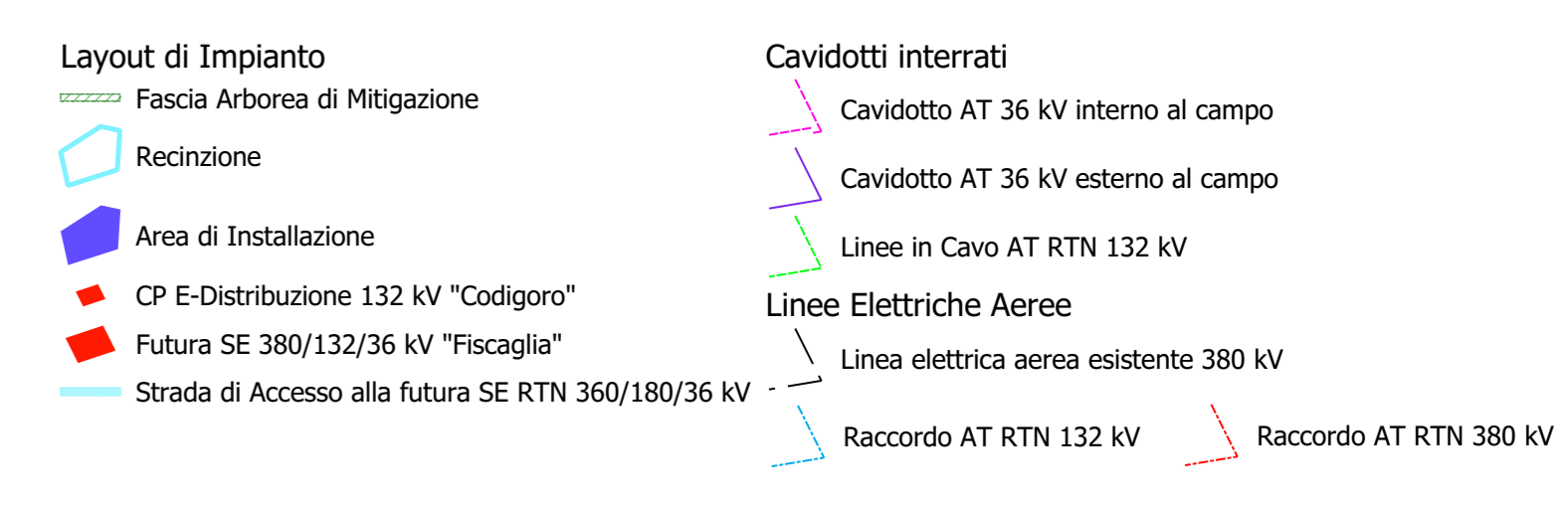
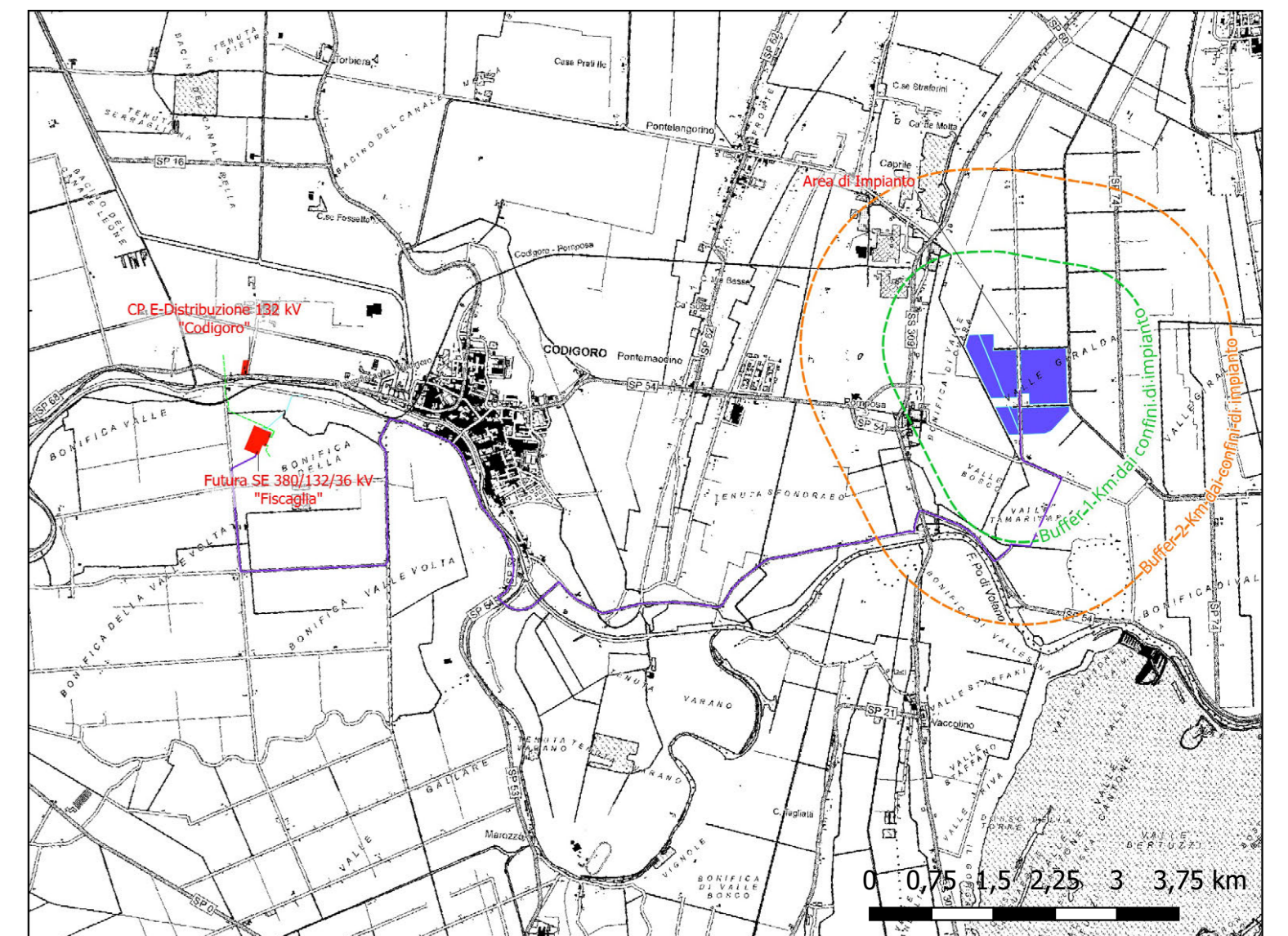
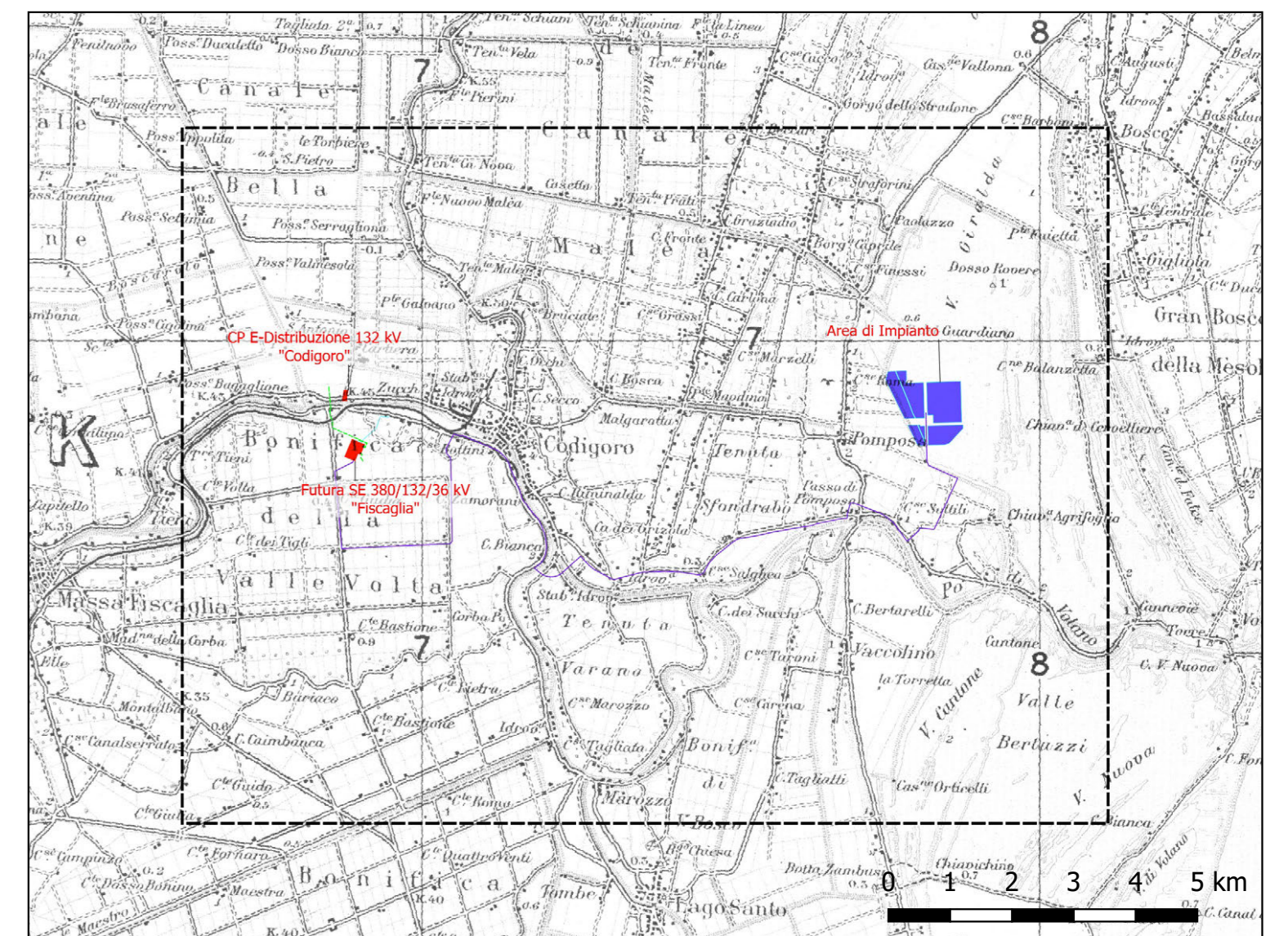
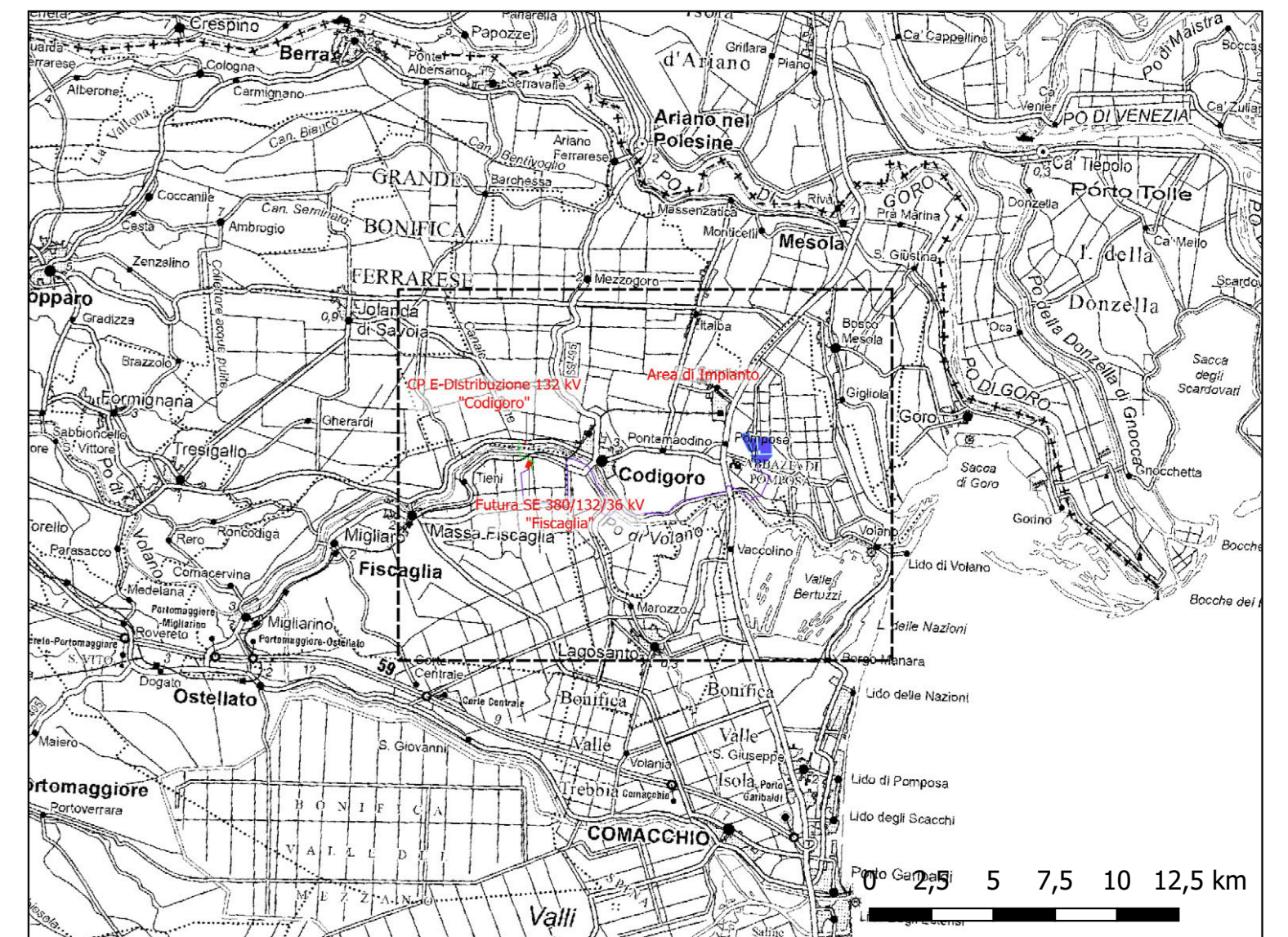
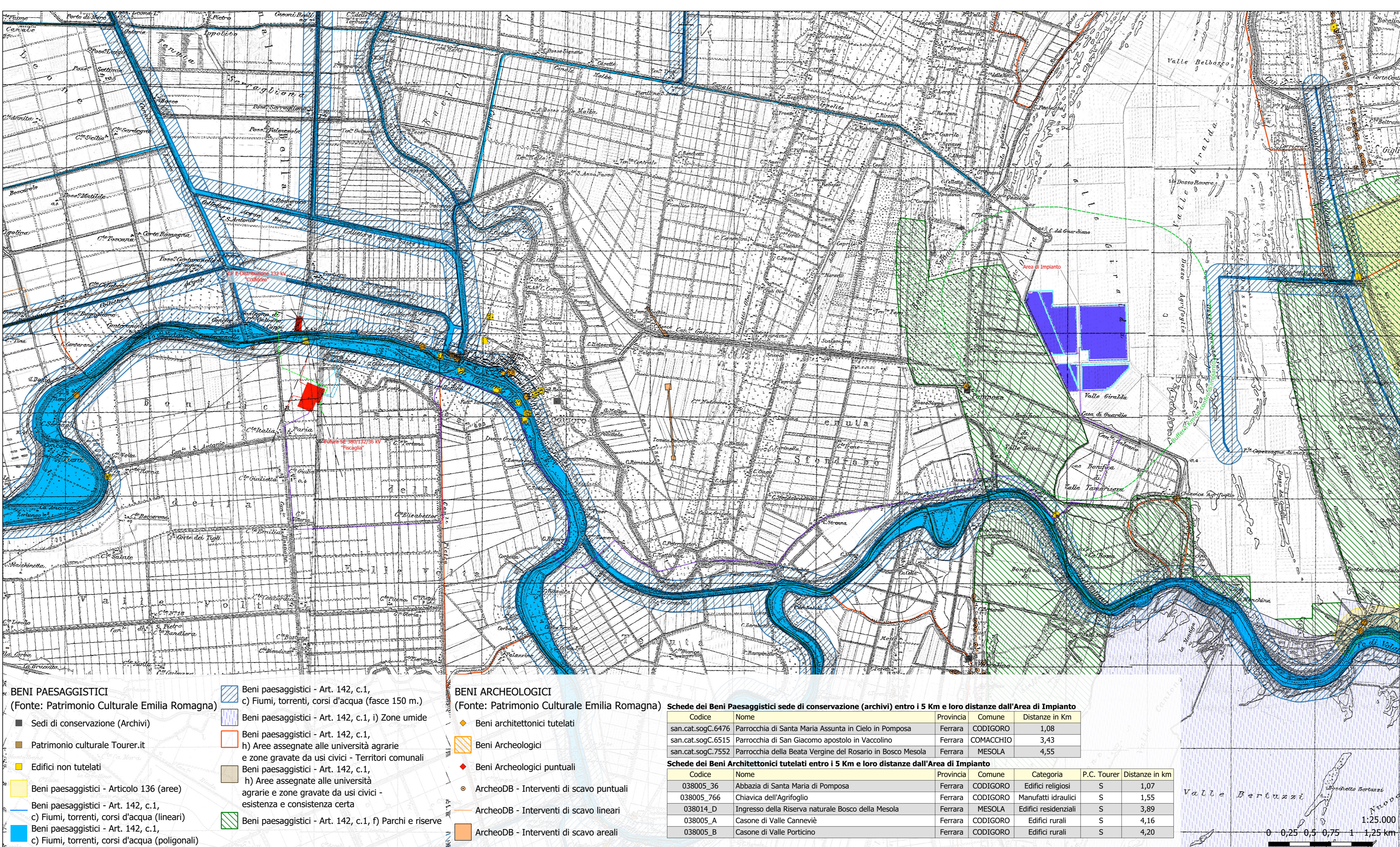
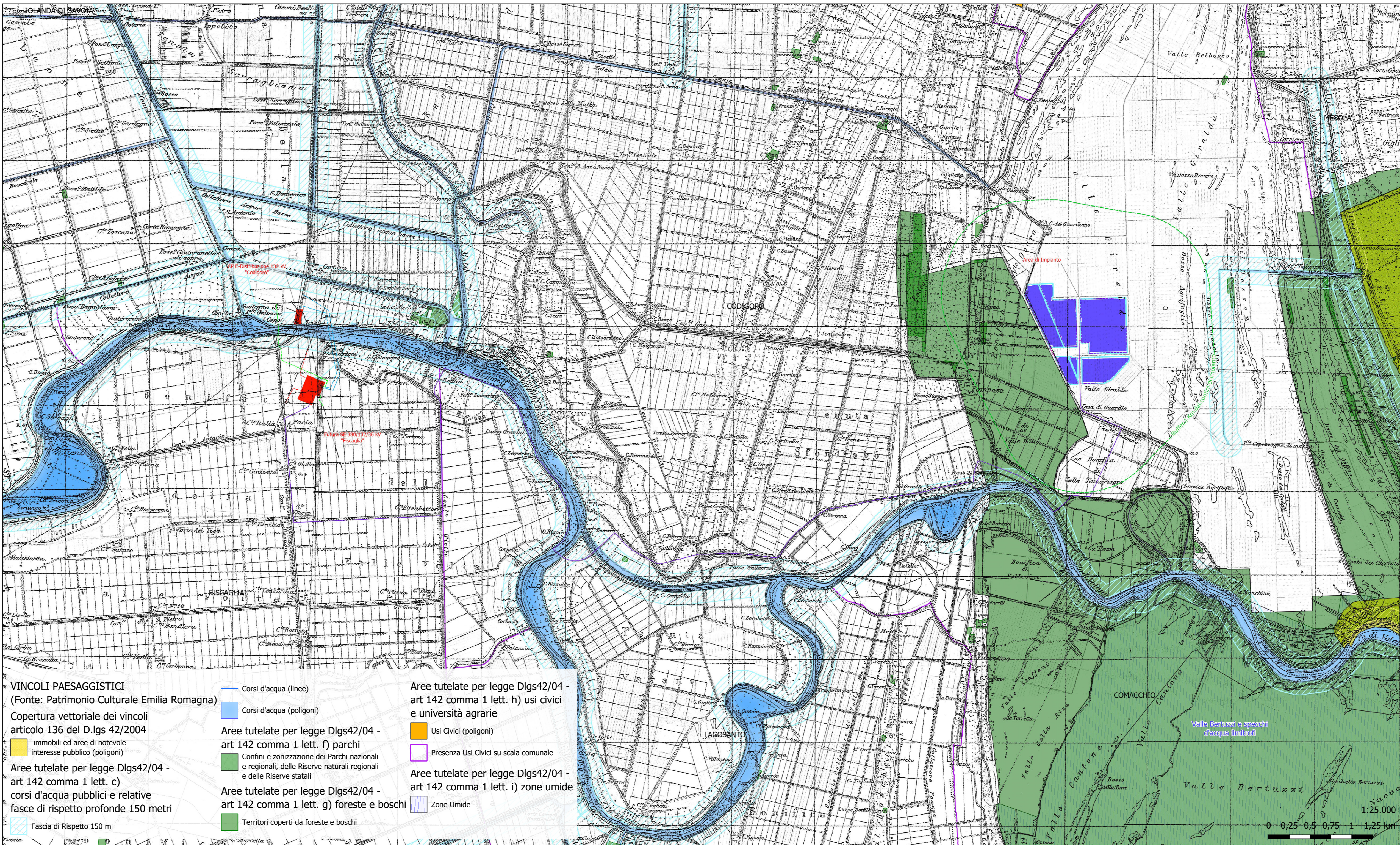


Scheda dei SIC/ZPS Regionali, fuori regione ed IBA e loro distanza entro 10 Km dall'Area di Impianto

CODICE	TIPO	NOVINE	AREA (Ha)	DISTANZE (Km)
IT4060004	ZSC-ZPS	VALLE BERTUZZI, VALLE PORTICINO-CANNIEVE	2.690,91	1,31
IT4060015	ZSC-ZPS	BOSCO DELLA MESOLA, BOSCO PANIFILLA, BOSCO DI SANTA GIUSTINA, VALLE FALCE, LA GOARA	1.563,43	2,44
IT4060005	ZSC-ZPS	SACCA DI GORO, PO DI GORO, VALLE DINDONA, FOCE DEL PO DI VOLANO	4.871,61	5,06
IT4060010	ZSC-ZPS	DUNE DI MASSENZATICA	52,02	5,63
IT4060007	ZSC-ZPS	BOSCO DI VOLANO	400,23	6,26
IT4060011	ZPS	GARZIA DELLO ZUCCHERIFICIO DI CODIGORO E PO DI VOLANO	184,38	6,70
IT4060016	ZSC-ZPS	FILME PO DA STELLATA A MESOLA E CAVO NAPOLEONICO	3.139,75	9,13
IT2370017	ZSC	Delta del Po: tratto terminale e delta veneto	25.362,44	7,60
IBA009	IBA	Garzina di Codigoro	59,53	6,71
IBA071	IBA	Valle Bertuzzi e Sacca di Goro	7.582,37	2,40



REGIONE EMILIA-ROMAGNA
 PROVINCIA DI FERRARA
 Comuni di Codigoro e Fiscaglia (FE)
 LOCALITA' -Valle Giraola-

PROGETTO DEFINITIVO PER LA REALIZZAZIONE DI UN IMPIANTO AGRIVOLTICO E RELATIVE OPERE DI CONNESSIONE ALLA RTN AVENTE POTENZA NOMINALE PARI A 71 MWp

STUDIO DI IMPATTO AMBIENTALE

Titolo autorizzativo:
 Studio di Impatto Ambientale: Allegato 12 - Sistema delle Tutele - Vincoli Paesaggistici e Beni Paesaggistici e Archeologici tutelati (D.Lgs. 42/2004)

Proponente: **VIRGO ALPHA S.r.l.**
 Via Pavia, 7
 CP 41017 - 41014 (RV)
 sede operativa
 Via A.La Casa 114 - 41036 Luere (FG)

Progettazione: **TENPROJECT**
 sede legale e operativa
 Loc. Chiosarolo snc Area Industriale - 40010 San Marino Santea (BN)
 sede operativa
 Via A.La Casa 114 - 41036 Luere (FG)

Procuratore: **Dott. Ing. SALVATORE FLORENI**

Progettisti:
 Dott. Ing. Ivo Gutino
 Dott. Geol. Michele Onigbene

Rev.	Data	Elaborazione	Approvazione	Emissione	DESCRIZIONE
00	MAGGIO 2024				Emissione progetto definitivo