

Punto 1: Scatto Fotografico eseguito verso SE, da E a S dalla Strada Statale S.S. 309 denominata via Romea



Punto 2: Scatto Fotografico eseguito verso NE, da N a E dalla Strada Interpodere denominata via Giralda Centrale



Punto 3: Scatto Fotografico eseguito verso NO, da O-SO a N dalla Strada Interpodere dell'Agrifoglio nei pressi del Bene Architettonico Chiavica dell'Agrifoglio



Punto 4: Scatto Fotografico eseguito verso O-NO, da SO a N dalla Strada Interpodere nei pressi del Bene Casone di Valle Carnavà/Porticino



Punto 5: Scatto Fotografico eseguito verso N-NO, da O a NE dalla Strada Provinciale S.P.54 denominata via Lido del Volano nei pressi del Bene Architettonico Torre del Volano/Finanza



Punto 6: Scatto Fotografico eseguito verso NO, da O a N dalla Strada Interpodere denominata FE302 nei pressi del Bene architettonico Oratorio di Maria Santissima/Chiesetta di Taglio della Falce



Punto 7: Scatto Fotografico eseguito verso O-SO, da S a O dalla Strada Interpodere denominata via Gigliola nei pressi dell'ingresso della Riserva Naturale del Bosco della Mesola



Punto 8: Scatto Fotografico eseguito verso SO, da S a NO dalla Strada Interpodere che incrocia la Strada Provinciale S.P.27 verso N, nei pressi dei Beni architettonici denominati Chiavica del Bosco e Torre Pali, prossimi al canale Bianco



Punto 9: Scatto Fotografico eseguito verso NE, da N a E dalla Strada Provinciale S.P.54 denominata via Pomposa Nord nei pressi del settore orientale dell'abitato di Codigoro



Punto 10: Scatto Fotografico eseguito verso NE, da N a E dalla Strada Interpodere denominata via Cella Sant'Appiano nei pressi del Bene Archeologico Strutture di Età Romana e post-classica



Punto 11: Scatto Fotografico eseguito verso S, da SE-SO dalla Strada Interpodere denominata via Starnè nei pressi del settore settentrionale dell'impianto in progetto (Campo 1-2-3)




Punto 12: Scatto Fotografico eseguito verso O, da SO a ONO dalla Strada Provinciale denominata Bel Bosco



Punto 13: Scatto Fotografico eseguito verso N, a NO (sx) a NE (dx), dalla Strada Interpodere denominata via Starnè nei pressi del settore meridionale dell'impianto in progetto (Campo 4-5-6)



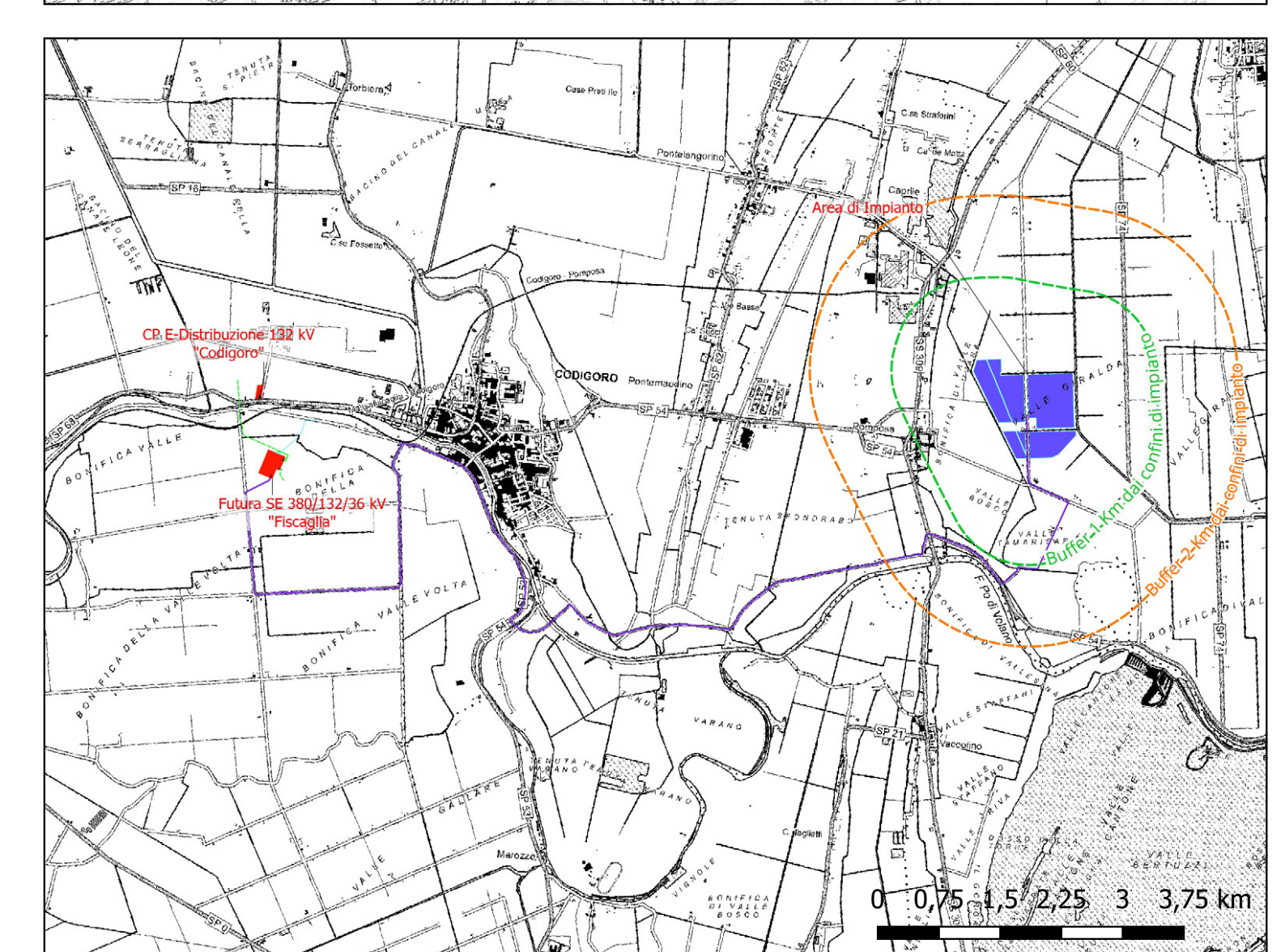
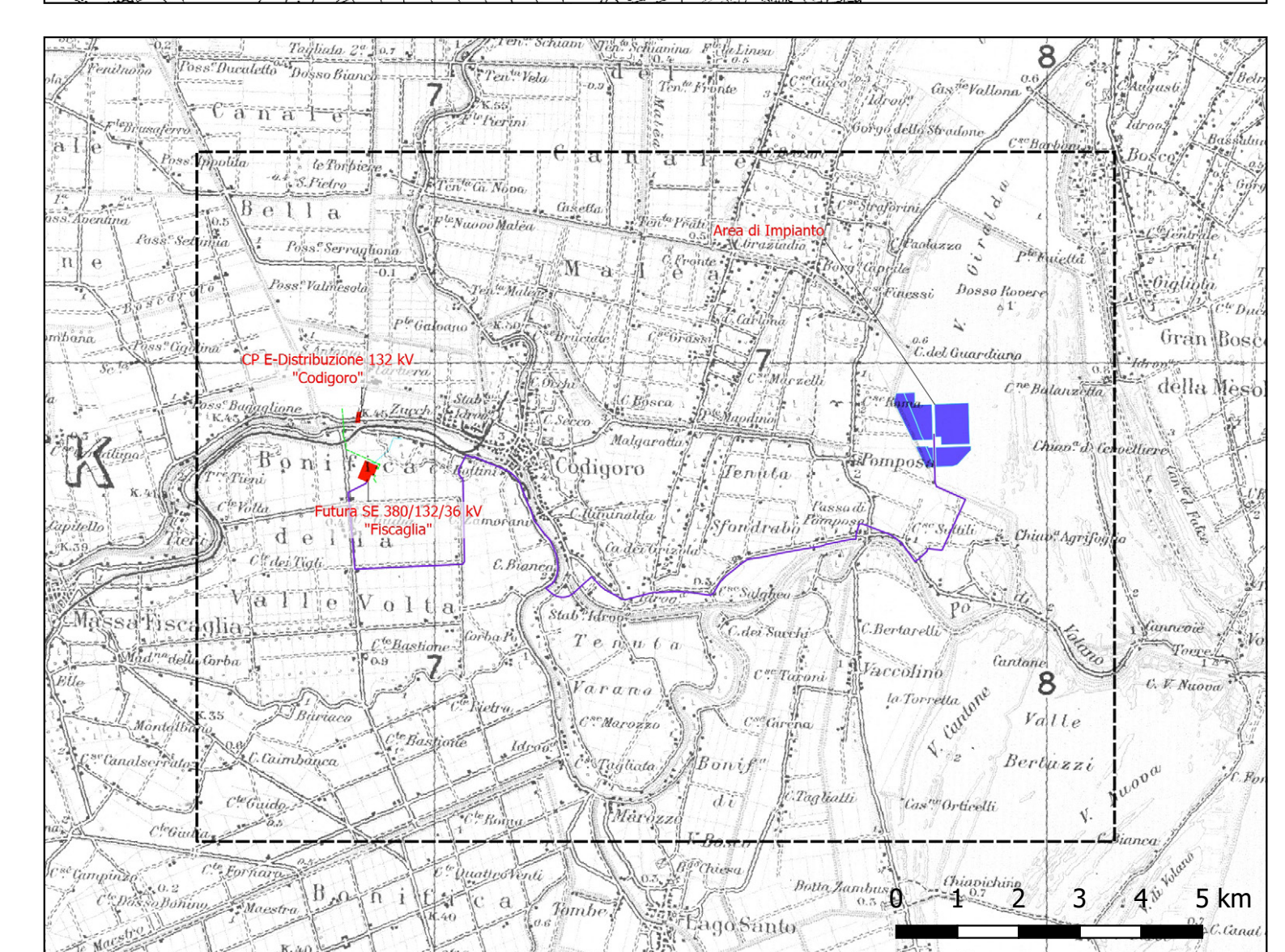
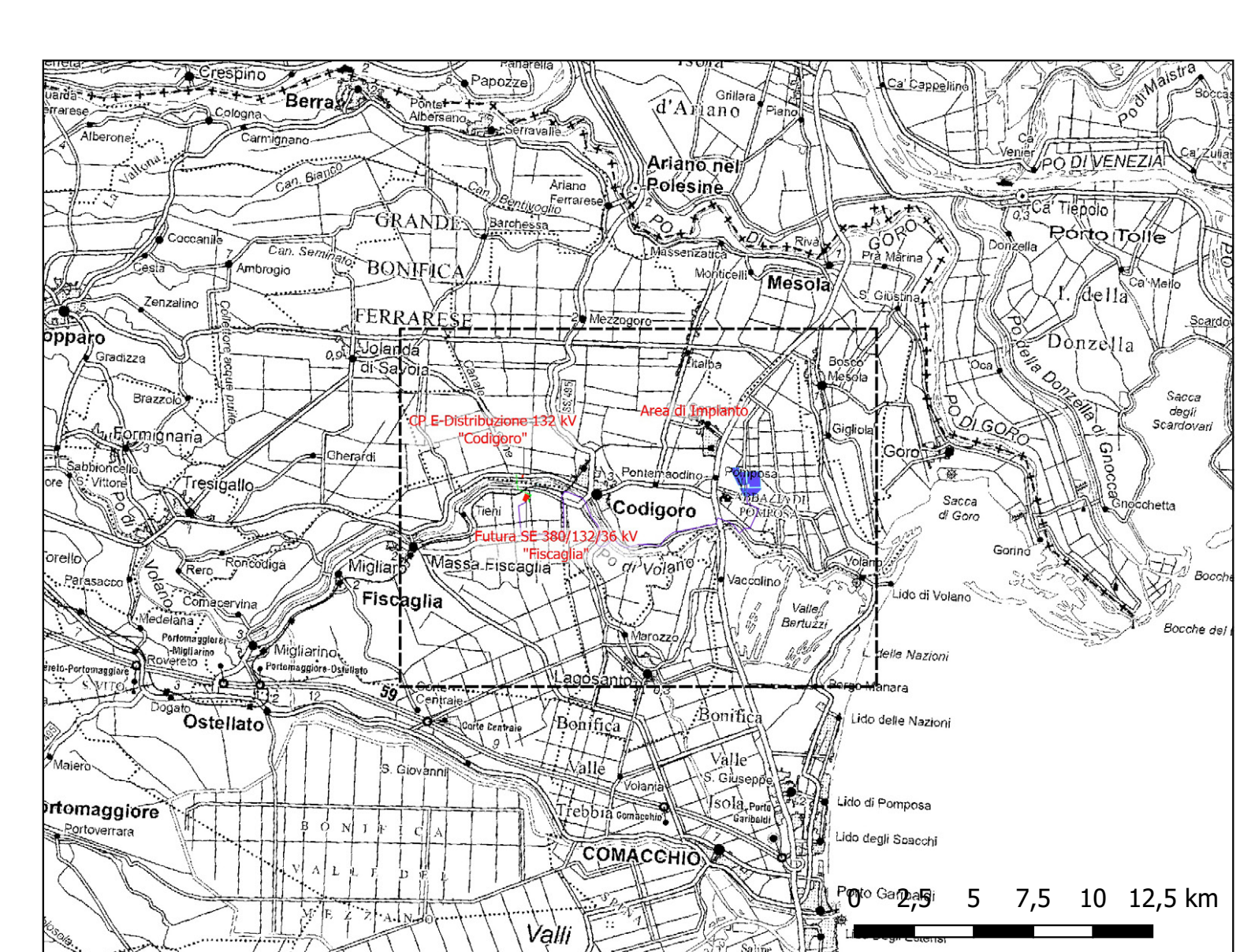
Punto 14: Scatto Fotografico eseguito verso S, da SE a SO dalla Strada Interpodere denominata via Starnè nei pressi del settore centrale dell'impianto in progetto



Punto 16: Scatto Fotografico eseguito verso S, a SE (sx) a SO (dx), dalla Strada Interpodere denominata via Starnè nei pressi del settore settentrionale dell'impianto in progetto



Punto 15: Scatto Fotografico eseguito verso N, da NO a NE dalla Strada Interpodere denominata via Starnè nei pressi del settore centrale dell'impianto in progetto



REGIONE EMILIA-ROMAGNA
 PROVINCIA DI FERRARA
 Comuni di Codigoro e Fiscaglia (FE)
 LOCALITÀ "Valle Giralda"

PROGETTO DEFINITIVO PER LA REALIZZAZIONE DI UN IMPIANTO AGRIVOLTICO E RELATIVE OPERE DI CONNESSIONE ALLA RTN AVENTE POTENZA NOMINALE PARI A 71 MWp

Sezione SIA:
STUDIO DI IMPATTO AMBIENTALE

Titolo elaborato:
 Studio di Impatto Ambientale: Allegato 23 - Analisi percettiva: Analisi fotografica ante operam

N. Esibizione: SIA01.T11.4 Scale: 1:30.000

Proponente: **VIRGO ALPHA S.r.l.**

Via Pieve, 7
 C.A.P. 41017 - 41014 (FE)
 P.F.n. 1726991987

Progettazione: **TENPROJECT**
 sede legale e operativa
 Località: Cava di San Martino - 42010 San Martino Saverio (MO)
 sede operativa
 Via L. il Moro 114 - 41026 Luana (FE)
 P.IVA 01460540263
 Azienda con sistema gestione qualità Certificato N. 50 100 11873

Progettisti:
 Procuratore:
Dot. Ing. SALVATORE FLORENI
 Dott. Ing. Ivano Giulino
 Dott. Geol. Michele Ogilbene

18 MAGGIO 2024
 Rev. Data Elaborazione Approvazione Emissione DESCRIZIONE

00	18	MAGGIO 2024	1.0	M.O.					Emissione progetto definitivo
Rev.	Data	Elaborazione	Approvazione	Emissione	DESCRIZIONE				
Nome file sorgente: ProgettoPV_Codigoro_gg Nome file stampa: PV_CODIGO_SIA01.T11.4.800.pdf Formato di stampa: 1384x81									

- Layout di Impianto
- Recinzione
- Area di Installazione
- CP E-Distribuzione 132 kV "Codigoro"
- Futura SE 380/132/36 kV "Fiscaglia"
- Strada di Accesso alla futura SE RTN 360/180/36 kV
- Cavidotti interrati
- Cavidotto AT 36 kV esterno al campo
- Linee in Cavo AT RTN 132 kV
- Punti di Scatto Fotografici
- 1-18



Punto 18: Scatto Fotografico eseguito verso SE, da SO a S dalla Strada Interpodere denominata via Canale Bestone



Punto 17: Scatto Fotografico eseguito verso O, da SO a NO dalla Strada Provinciale denominata del Bosco nei pressi del collettore Giralda



Punto 16: Scatto Fotografico eseguito verso S, a SE (sx) a SO (dx), dalla Strada Interpodere denominata via Starnè nei pressi del settore settentrionale dell'impianto in progetto



Punto 15: Scatto Fotografico eseguito verso N, da NO a NE dalla Strada Interpodere denominata via Starnè nei pressi del settore centrale dell'impianto in progetto