

Insedimenti urbani storici e strutture insediative storiche non urbane entro l'area di studio (6,5 Km) con indicazione del grado di interferenza visuale e la distanza dall'impianto.

Nome	Riferimento Art. P.T.C.P.	Anno	Provincia	Grado di Interferenza Visuale	Distanze in Km
pomposa	22	gennaio 2019	FE	Nulla	1,0
volano	22	gennaio 2019	FE	Nulla	5,6
codigoro	22	gennaio 2019	FE	Nulla	5,9

Gli insediamenti/strutture insediative storiche individuati e analizzati non presentano interferenze visuali con l'area di impianto.

Siti Archeologici censiti entro l'area di probabile influenza visuale con indicazione del grado di interferenza e la distanza dall'impianto.

Codice	Nome	Tipologia	Descrizione	Tipo di Proprietà	Provincia	Comune	Località	Provvedimento	vincolo	Grado di Interferenza Visuale	Distanza in Km
070_FE	Struttura di età romana e post-classica	Struttura abitativa o insediamento - Epoca Romana, Struttura produttiva artigianale - Epoca Età Tardoantica	Il terreno conserva i resti di strutture attribuibili ad età romana e post classica. Il ritrovamento è nei pressi di un lido di meandro dell'antico Po di Volano. Nella zona A è stato individuato nel corso del 1983, l'impianto di una fornace a cam	Privata	FE	LAGOSANTO	Le Vignole	Decreto Ministeriale (26/06/1992)	Diritto	Nulla	6,0

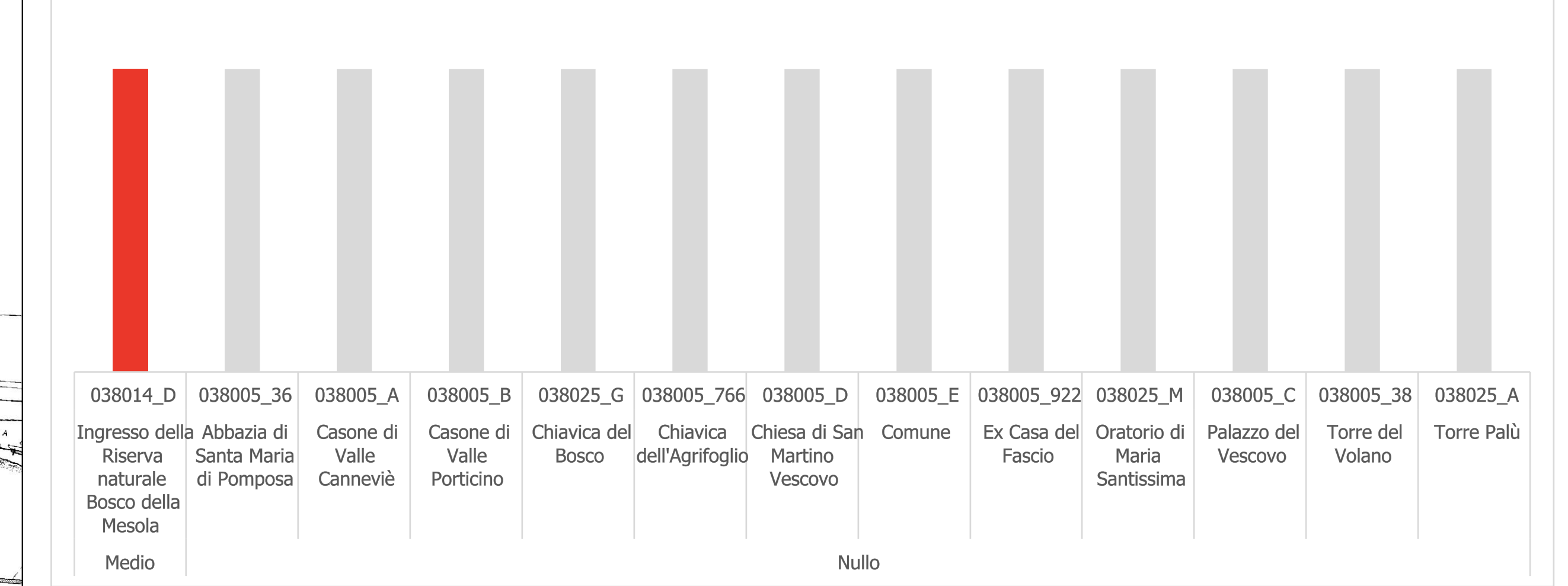
Dei siti archeologici analizzati, soltanto uno ricade all'interno del bacino di influenza visuale (6,5 Km) e non interferisce visivamente con l'area di Impianto.

Beni Architettonici censiti entro l'area di probabile influenza visuale con indicazione del grado di interferenza e la distanza dall'impianto.

Codice	Nome	Categoria	Tipo Proprietà	Tipo di Tutela	Età	Provincia	Comune	P.C. Tourer	Grado di Interferenza Visuale	Distanze in Km
038005_36	Abbazia di Santa Maria di Pomposa	Edifici religiosi	Pubblica - Ecclesiastica	Provedimento	Alto Medioevo	Ferrara	CODIGORO	S	Nulla	1,1
038005_766	Chiesa dell'Agrifoglio	Manufatti idraulici	Pubblica	Provedimento	Età Moderna	Ferrara	CODIGORO	S	Nulla	1,6
038014_D	Ingresso della Riserva naturale Bosco della Mesola	Edifici residenziali	Pubblica	Ope legis	Età contemporanea	Ferrara	MESOLA	S	Medio	3,9
038005_A	Casone di Valle Cannevè	Edifici rurali	Pubblica	Ope legis	Età Moderna	Ferrara	CODIGORO	S	Nulla	4,2
038005_B	Casone di Valle Porticino	Edifici rurali	Pubblica	Ope legis	Rinascimento	Ferrara	CODIGORO	S	Nulla	4,2
038025_M	Oratorio di Santa Santissima	Edifici religiosi	Pubblica	Ope legis	Età contemporanea	Ferrara	GORO	S	Nulla	5,1
038005_38	Torre del Volano	Fortificazioni	Pubblica	Provedimento	Età Moderna	Ferrara	CODIGORO	S	Nulla	5,3
038025_G	Chivica del Bosco	Manufatti idraulici	Pubblica	Ope legis	Età Moderna	Ferrara	GORO	S	Nulla	6,0
038025_A	Torre Palù	Manufatti idraulici	Pubblica	Ope legis	Età Moderna	Ferrara	GORO	S	Nulla	6,0
038005_C	Palazzo del Vescovo	Strutture civili	Pubblica	Ope legis	Età Moderna	Ferrara	CODIGORO	S	Nulla	6,1
038005_D	Chiesa di San Martino Vescovo	Edifici religiosi	Ecclesiastica	Ope legis	Età contemporanea	Ferrara	CODIGORO	S	Nulla	6,2
038005_922	Ex Casa del Fascio	Edifici residenziali	Pubblica	Provedimento	Età contemporanea	Ferrara	CODIGORO	S	Nulla	6,3
038005_E	Comune	Strutture civili	Pubblica	Ope legis	Età contemporanea	Ferrara	CODIGORO	N	Nulla	6,3

La tabella mostra, rispetto al comune di appartenenza, quali-quantitativamente, quanto emerso dall'analisi delle interferenze nell'area di indagine (6,5 Km). Su 13 beni individuati e analizzati, soltanto 1 interferisce visivamente con l'area di impianto con grado medio. Non si individuano interferenze sensibili a molto alto e alto grado.

Grafico quali-quantitativo dei Beni Architettonici

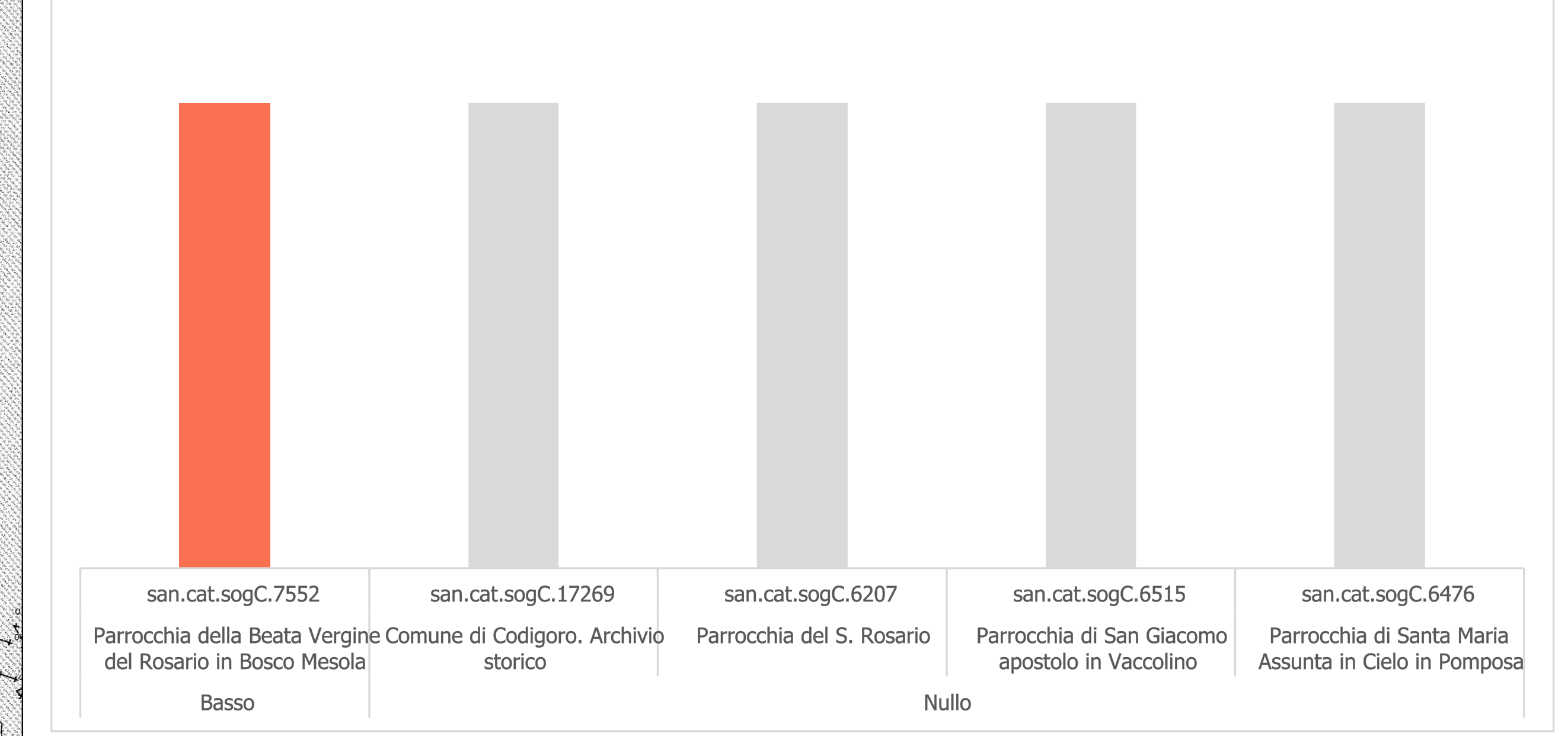


Beni sedi di Conservazione Archivi censiti entro l'area di probabile influenza visuale con indicazione del grado di interferenza e la distanza dall'impianto.

Codice	Nome	Provincia	Comune	Grado di Interferenza Visuale	Distanze in Km
6476	Parrocchia di Santa Maria Assunta in Cielo in Pomposa	Ferrara	CODIGORO	Nulla	1,08
6515	Parrocchia di San Giacomo apostolo in Vaccolino	Ferrara	COMACCHIO	Nulla	3,43
7552	Parrocchia della Beata Vergine del Rosario in Bosco Mesola	Ferrara	MESOLA	Basso	4,55
6207	Parrocchia del S. Rosario	Ferrara	CODIGORO	Nulla	5,76
7269	Comune di Codigoro. Archivio storico	Ferrara	CODIGORO	Nulla	6,10

La tabella mostra, rispetto al comune di appartenenza, quali-quantitativamente, quanto emerso dall'analisi delle interferenze nell'area di indagine (6,5 Km). Su 5 beni individuati e analizzati, soltanto 1 interferisce visivamente con l'area di impianto con grado basso. Non si individuano interferenze sensibili a molto alto e alto grado.

Grafico quali-quantitativo dei Beni sede di Conservazione Archivi



Trovandosi in un bacino di influenza visuale (6,5 Km) morfologicamente pianeggiante, non si individuano punti panoramici e/o strade a valenza panoramica da analizzare.

CARTA DEL GRADO DI INTERVISIBILITA' TERRITORIALE E DELLE INTERFERENZE CON I BENI PAESAGGISTICI

Layout di Impianto

- Fascia Arborea di Mitigazione
- Recinzione
- Area di Installazione
- CP E-Distribuzione 132 kV "Codigoro"
- Futura SE 380/132/36 kV "Fiscaglia"
- Strada di Accesso alla futura SE RTN 360/180/36 kV

Cavidotti interrati

- Cavidotto AT 36 kV interno al campo
- Cavidotto AT 36 kV esterno al campo
- Linee in Cavo AT RTN 132 kV

Linee Elettriche Aeree

- Linea elettrica aerea esistente 380 kV
- Raccordo AT RTN 132 kV
- Raccordo AT RTN 380 kV

Beni Archeologici (Patrimonio Culturale dell'Emilia Romagna)

- Beni architettonici tutelati
- Beni Archeologici
- Beni Archeologici puntuali
- Beni Paesaggistici (Patrimonio Culturale dell'Emilia Romagna)
- Sedi di conservazione (Archivi)
- Patrimonio culturale Tourer.it
- Edifici non tutelati

Vincoli Paesaggistici (Aree vincolate articolo 136 del D.lgs 42/2004)

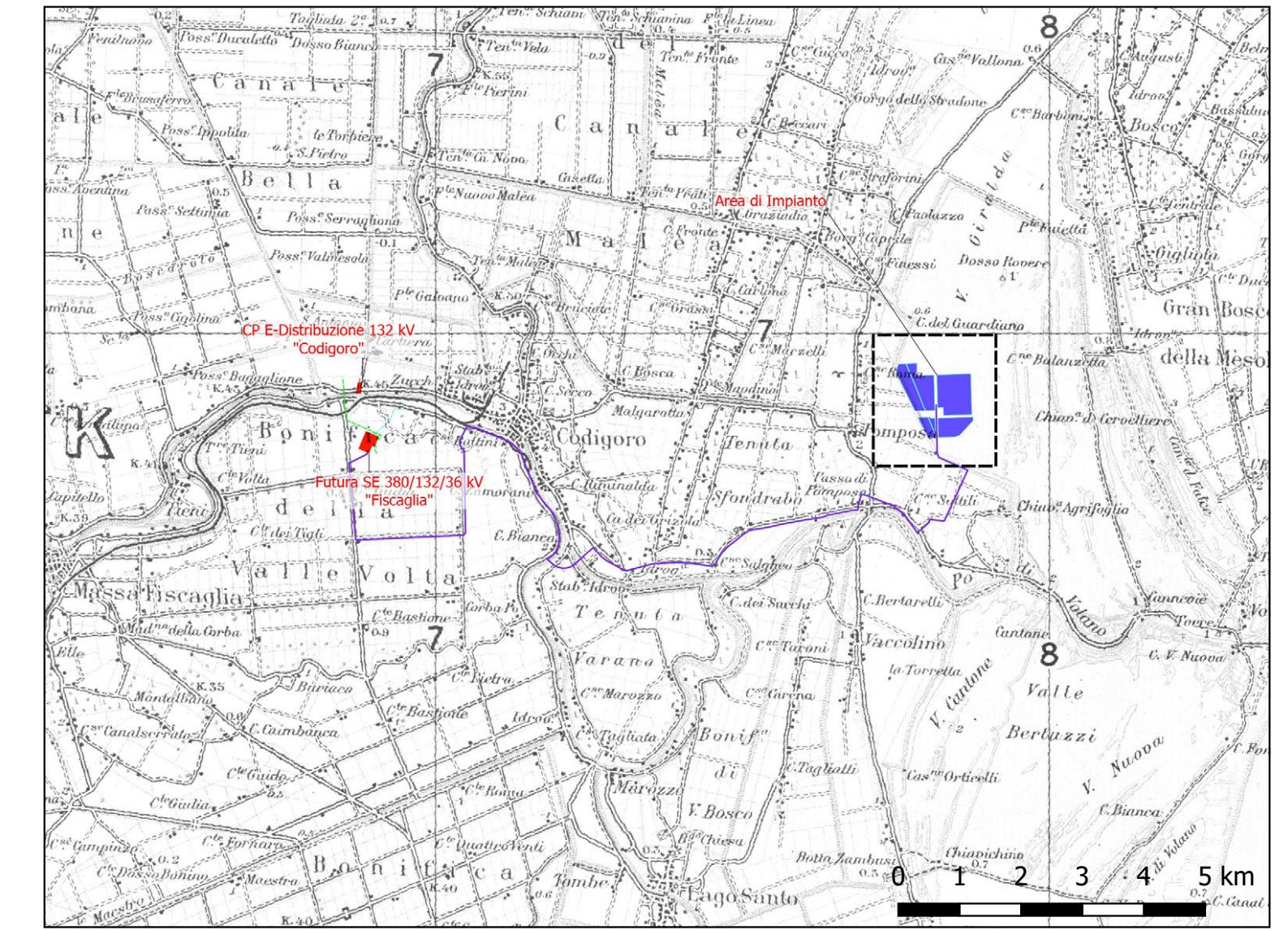
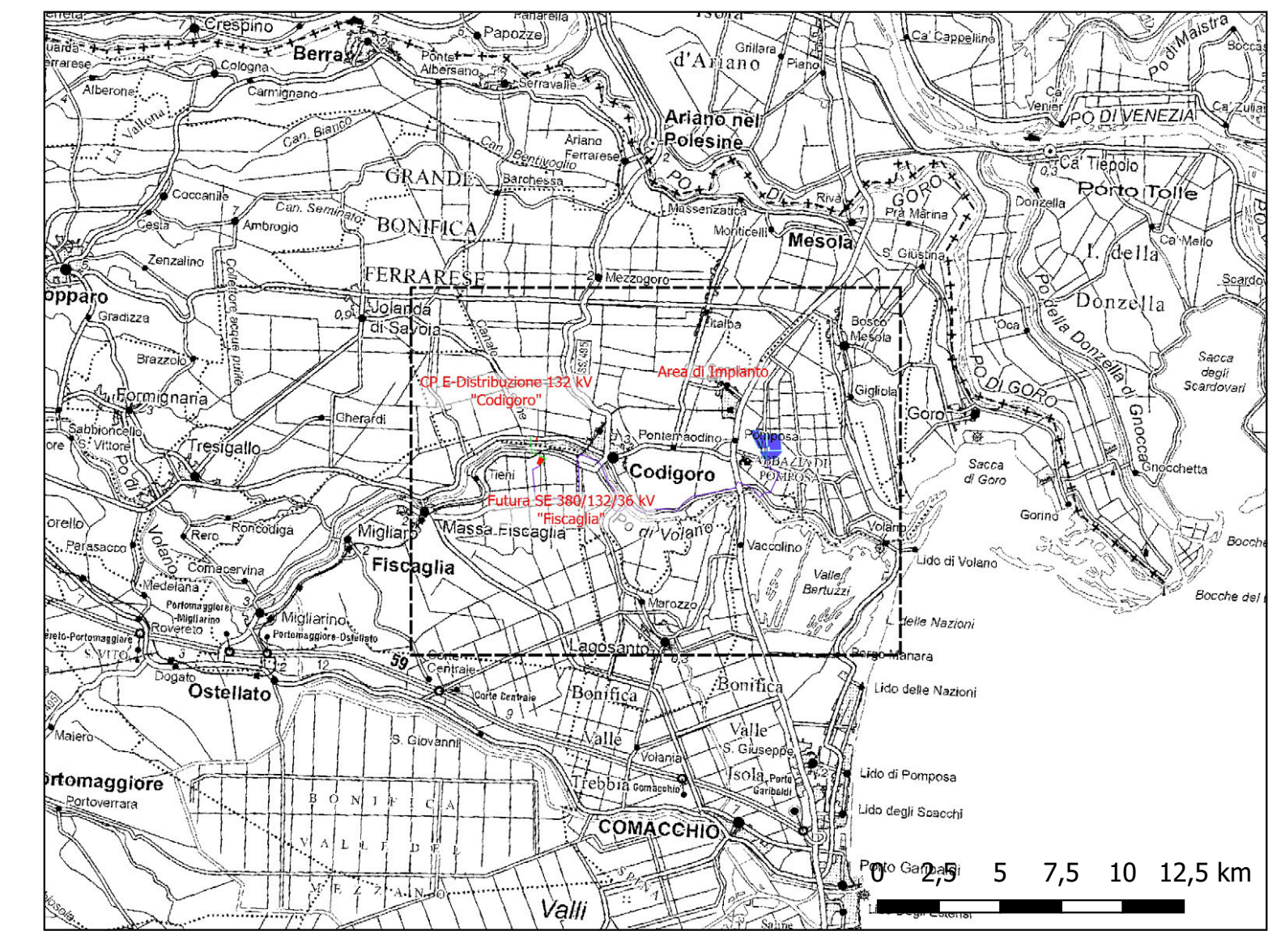
- Immobili ed aree di notevole interesse pubblico
- Piano Territoriale di Coordinamento Provinciale
- art.2161 - Aree di accertata e rilevante consistenza archeologica
- art.2162 - Aree di concentrazione di materiali archeologici
- art.22 - Insediamenti urbani storici e strutture insediative storiche non urbane
- art.24 - Elementi di interesse storico-testimoniale
- viabilità storica

Valutazione Distanze di Visibilità dai confini di Installazione

- Buffer 6.500 m
- Buffer 5.200 m
- Buffer 3.900 m
- Buffer 2.600 m
- Buffer 1.300 m

Grado di Intervisibilità Normalizzato

- Molto Alto
- Alto
- Medio
- Basso
- Molto Basso
- Nulla



REGIONE EMILIA-ROMAGNA
PROVINCIA DI FERRARA
Comuni di Codigoro e Fiscaglia (FE)
LOCALITA' "Valle Giralda"

PROGETTO DEFINITIVO PER LA REALIZZAZIONE DI UN IMPIANTO AGRIVOLTICO E RELATIVE OPERE DI CONNESSIONE ALLA RTN AVENTE POTENZA NOMINALE PARI A 71 MWp

Sezione 8:
RELAZIONI SPECIALISTICHE

Titolo elaborato:
Relazione Paesaggistica: Allegato 10 - Analisi percettiva: Carta di intervisibilità dell'impianto di progetto con evidenza dei beni tutelativi (D.Lgs. 42/2004)
N. Esame: 8.1.T03.2

Proponente
VIRGO ALPHA S.r.l.
Via Pieve, C.P. 89187 - 41014 (FR) - P. Via 1726991987
P.A. 0146594923

Progettazione
TENPROJECT
sede legale e operativa
Loc. Cavaletto snc Area Industriale - 42010 San Martino Serrata (MO) sede operativa
Via A. Corelli 114 - 41026 Luana (FE)
P.A. 0146594923
Azienda con sistema gestione qualità Certificato N. 50 100 11873

Progettisti
Procureatore
Dot. Ing. SALVATORE FLORENI

Dot. Ing. Vito Giulio
Dot. Geol. Michele Ongibene

Rev.	Data	Elaborazione	Approvazione	Emissione	DESCRIZIONE
00	MAGGIO 2024	U.S. M.O.	M.O.		Emissione progetto definitivo

Nonne file sorgente | Progetto: P.V. Codigoro sgr. | Nonne file stampa | P.V. CODIGORO 8.1.T03.2.pdf | Formato di stampa | 1386x841