

- Layout di Impianto
- Recinzione
 - Area di Installazione
 - CP E-Distribuzione 132 kV "Codigoro"
 - Futura SE 380/132/36 kV "Fiscaglia"
 - Strada di Accesso alla futura SE RTN 360/180/36 kV
 - Cavidotti interrati
 - Cavidotto AT 36 kV esterno al campo
 - Linee in Cavo AT RTN 132 kV
 - Punti di Scatto Fotografici
 - 1-18



Punto 18: Scatto Fotografico eseguito verso SE, da SO a S dalla Strada Interpodereale denominata via Canale Bestone



Punto 17: Scatto Fotografico eseguito verso O, da SO a NO dalla Strada Provinciale denominata del Bosco nei pressi del collettore Giralda



Punto 16: Scatto Fotografico eseguito verso S, a SE (sx) a SO (dx), dalla Strada Interpodereale denominata via Starnè nei pressi del settore settentrionale dell'Impianto in progetto



Punto 15: Scatto Fotografico eseguito verso N, da NO a NE dalla Strada Interpodereale denominata via Starnè nei pressi del settore centrale dell'Impianto in progetto



Punto 1: Scatto Fotografico eseguito verso SE, da E a S dalla Strada Statale S.S. 309 denominata via Romea



Punto 2: Scatto Fotografico eseguito verso NE, da N a E dalla Strada Interpodereale denominata via Giralda Centrale



Punto 3: Scatto Fotografico eseguito verso NO, da O-SO a N dalla Strada Interpodereale dell'Agrifoglio nei pressi del Bene Architettonico Chiavica dell'Agrifoglio



Punto 4: Scatto Fotografico eseguito verso O-NO, da SO a N dalla Strada Interpodereale nei pressi del Bene Casone di Valle Carnavà/Porticino



Punto 5: Scatto Fotografico eseguito verso N-NO, da O a NE dalla Strada Provinciale S.P.54 denominata via Lido del Volano nei pressi del Bene Architettonico Torre del Volano/Finanza



Punto 6: Scatto Fotografico eseguito verso NO, da O a N dalla Strada Interpodereale denominata FE302 nei pressi del Bene architettonico Oratorio di Maria Santissima/Chiesetta di Taglio della Falce



Punto 7: Scatto Fotografico eseguito verso O-SO, da S a O dalla Strada Interpodereale denominata via Gigliola nei pressi dell'ingresso della Riserva Naturale del Bosco della Mesola



Punto 8: Scatto Fotografico eseguito verso SO, da S a NO dalla Strada Interpodereale che incrocia la Strada Provinciale S.P.27 verso N, nei pressi dei Beni architettonici denominati Chiavica del Bosco e Torre Pali, prossimi al canale Bianco



Punto 9: Scatto Fotografico eseguito verso NE, da N a E dalla Strada Provinciale S.P.54 denominata via Pomposa Nord nei pressi del settore orientale dell'abitato di Codigoro



Punto 10: Scatto Fotografico eseguito verso NE, da N a E dalla Strada Interpodereale denominata via Cella Sant'Appiano nei pressi del Bene Archeologico Strutture di Età Romana e post-classica



Punto 11: Scatto Fotografico eseguito verso S, da SE-SO dalla Strada Interpodereale denominata via Starnè nei pressi del settore settentrionale dell'Impianto in progetto (Campo 1-2-3)



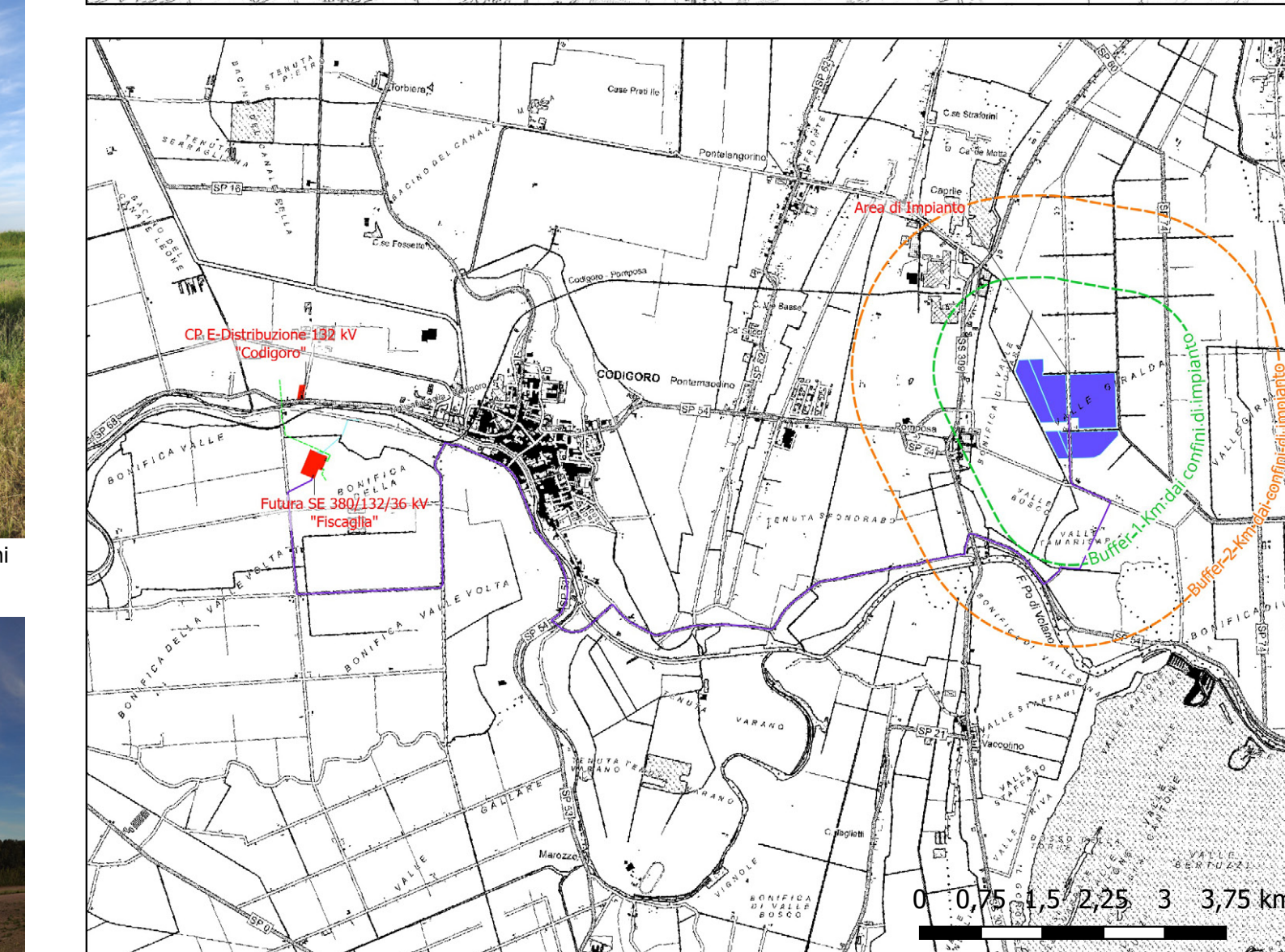
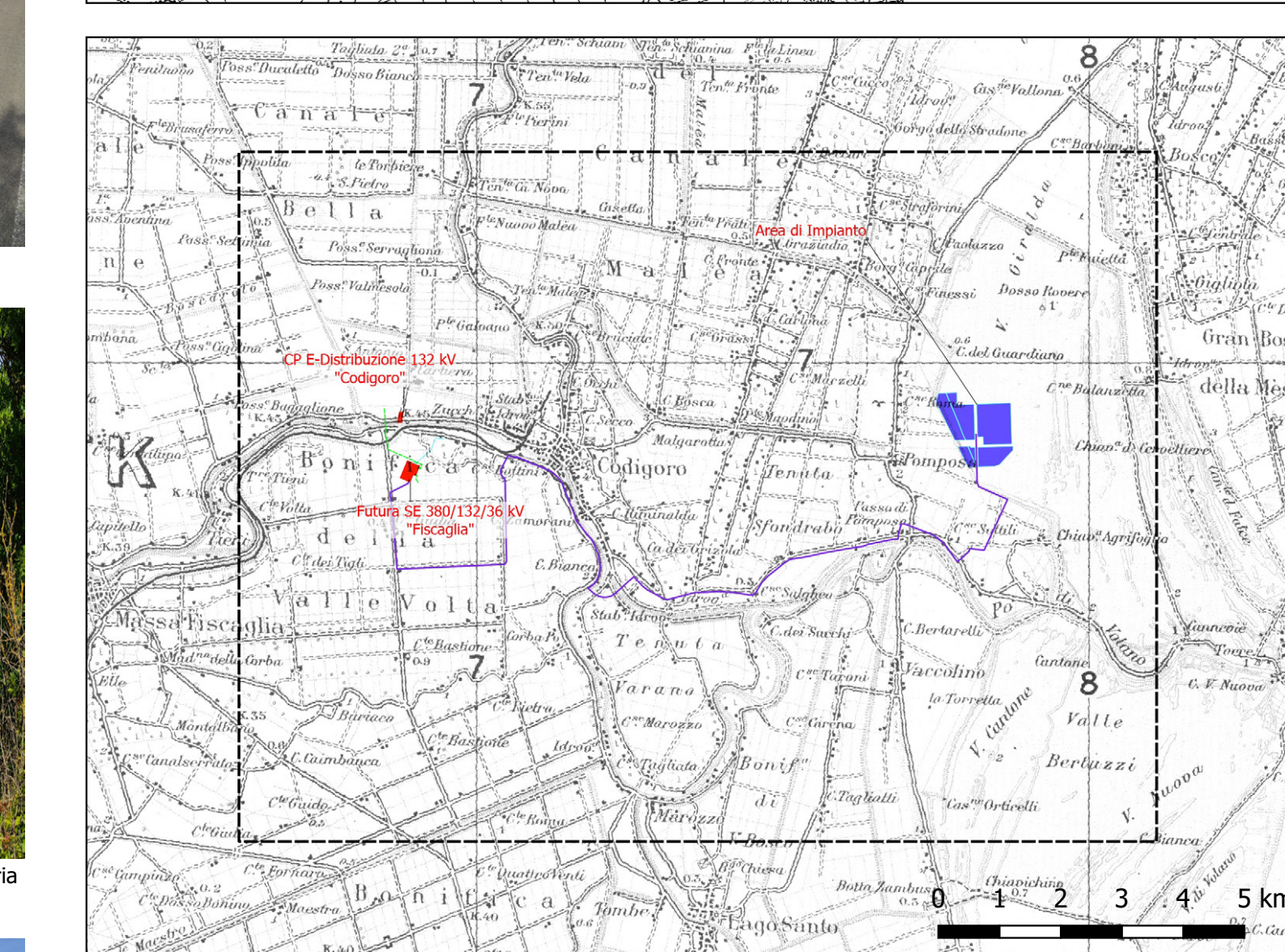
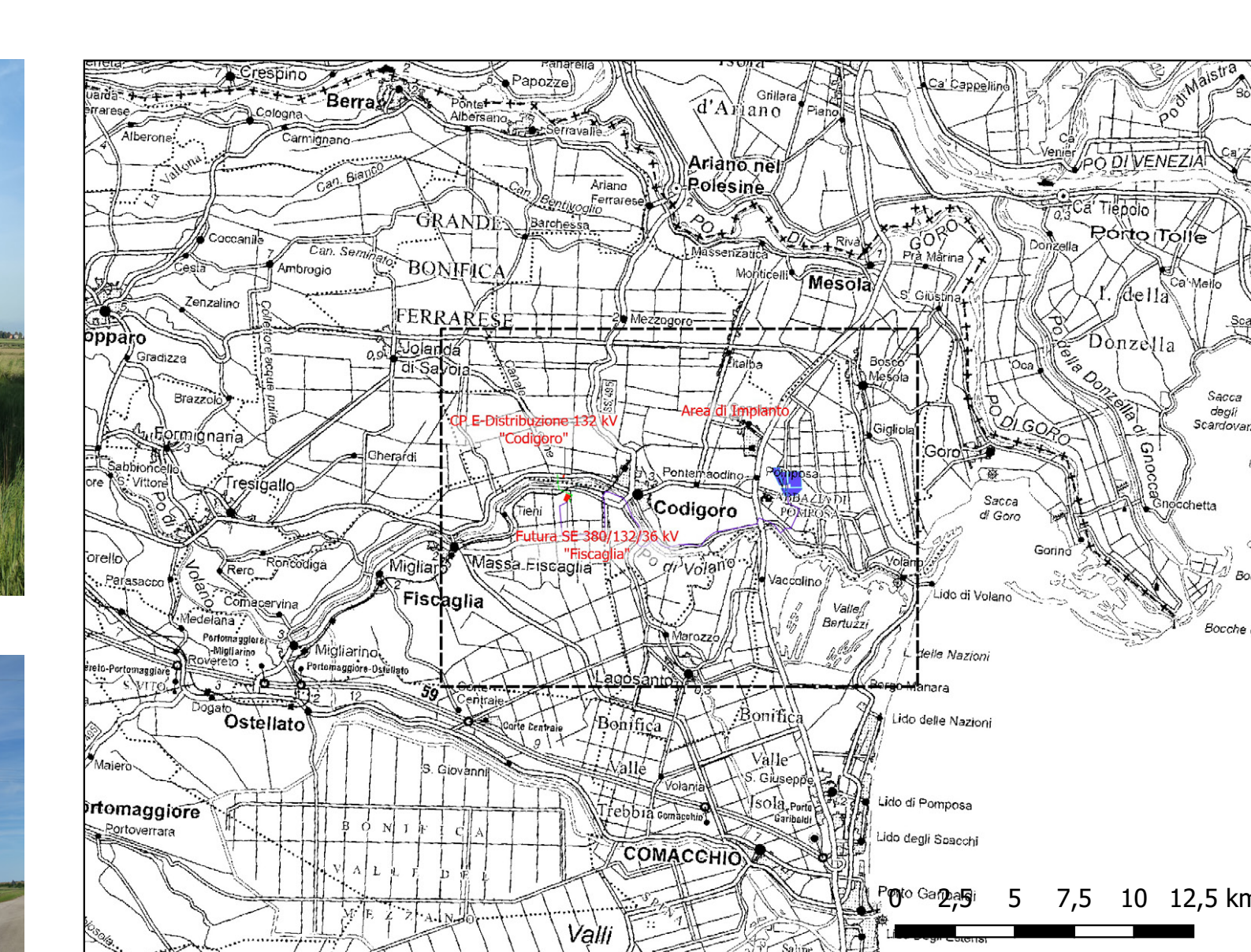
Punto 12: Scatto Fotografico eseguito verso O, da SO a ONO dalla Strada Provinciale denominata Bel Bosco



Punto 13: Scatto Fotografico eseguito verso N, a NO (sx) a NE (dx), dalla Strada Interpodereale denominata via Starnè nei pressi del settore meridionale dell'Impianto in progetto (Campo 4-5-6)



Punto 14: Scatto Fotografico eseguito verso S, da SE a SO dalla Strada Interpodereale denominata via Starnè nei pressi del settore centrale dell'Impianto in progetto



REGIONE EMILIA-ROMAGNA
 PROVINCIA DI FERRARA
 Comuni di Codigoro e Fiscaglia (FE)
 LOCALITÀ "Valle Giralda"

PROGETTO DEFINITIVO PER LA REALIZZAZIONE DI UN IMPIANTO AGRIVOLTICO E RELATIVE OPERE DI CONNESSIONE ALLA RTN AVENTE POTENZA NOMINALE PARI A 71 MWp

Sezione 8:
RELAZIONI SPECIALISTICHE

Titolo elaborato:
 Relazione Paesaggistica: Allegato 12 - Analisi percettiva: Analisi fotografica ante operam

N. Elaborazione: 8.1.T03.4 Scale: 1:30.000

Proponente: **VIRGO ALPHA S.r.l.**
 Via Pieve, 7
 C.A.P. 41017 - 41014 (FE)
 P.Fin. 1726991987

Progettazione: **TENPROJECT**
 sede legale e operativa
 Località: Cava di Area Industriale - 42010 San Martino Saverio (MO)
 sede operativa
 Via A. Costa 114 - 41106 Luana (FE)
 P.IVA 01460540263
 Azienda con sistema gestione qualità Certificato N. 50 100 11873

Progettisti:
 Procuratore
Dott. Ing. SALVATORE FLORENI

Progettisti:
 Dott. Ing. Ivano Giulino
 Dott. Geol. Michele Ognibene

Rev.	Data	Elaborazione	Approvazione	Emissione	DESCRIZIONE
00	MAGGIO 2024	1.0. M.O.	M.O.		Emissione progetto definitivo

Nome file sorgente: ProgettoPVCodigoro... Nome file stampa: PVED001_P08.1.T03.400.pdf Formato di stampa: 139x841