PROPONENTE

CUBICO MODENA S.r.l.
Via A. Manzoni 43
20121 Milano (MI)
c.f. e p.iva 13389990964
cubicomodena@legalmail.it

REALIZZAZIONE DI UN IMPIANTO AGRIVOLTAICO AVANZATO
E OPERE DI CONNESSIONE ALLA R.T.N. DELLA POTENZA DI PICCO
MODULI FOTOVOLTAICI 35.748,57 kWp
POTENZA NOMINALE INVERTER 32.520 kW
POTENZA MASSIMA IN IMMISSIONE 29.900 kW

IMPIANTO AGRIVOLTAICO AVANZATO "MODENA SFP"
COMUNE DI SAN FELICE SUL PANARO (MO) - REGIONE EMILIA ROMAGNA

SCALA

SFP.038.PRG
ELABORATO

Inquadramento area impianto
su pianificazione urbanistica comunale

REV.

PROGETTO DEFINITIVO

REVISIONE	DATA	DESCRIZIONE REVISIONE	REDATTO	CONTROLLO	APPROVATO
01	03/06/2024	PRIMA EMISSIONE	GMG	GMG	GMG

GSR TECH srl
via del casale della castellucciа 39
00123 Roma
info@gsrtech.it
gsrtech@pec.it

PROGETTAZIONE e COORDINAMENTO

Ing. Giovanni Maria Giansanti Di Muzio
ing.giansanti@gsrtech.com
ing.giansanti@pec.ording.roma.it

PROGETTAZIONE e COORDINAMENTO

PROGETTAZIONE

LEGENDA

SUPERFICIE A DISPOSIZIONE DEL PROPONENTE

SUPERFICIE DELL'IMPIANTO AGRIVOLTAICO

VARIANTE AL RUE APPROVATA IL 26/11/2021 CLASSIFICAZIONE DEL TERRITORIO URBANIZZATO E RURALE - Tavola D - **VIGENTE**

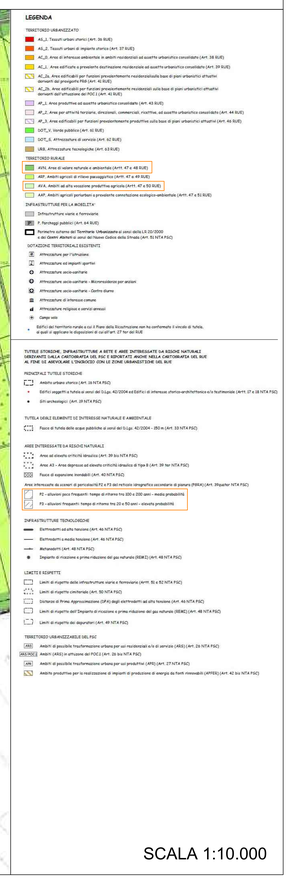

SCALA 1:10.000

VARIANTE ALLA CLASSIFICAZIONE URBANISTICA - **VIGENTE**

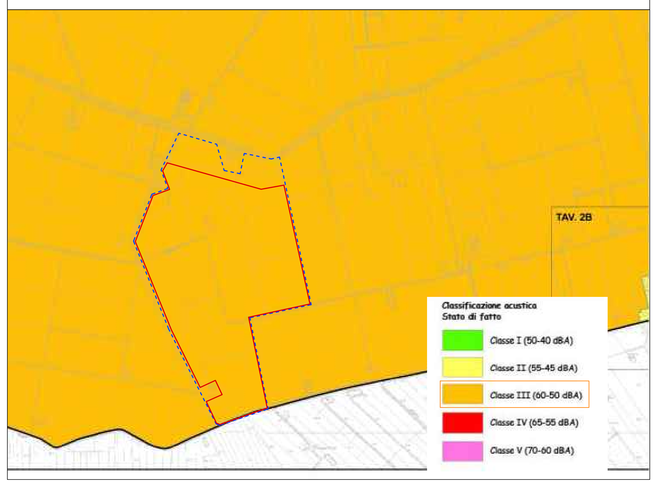

RUE DEL 2009 VIGENTE FINO AL 26/11/2021 - Tavola 1 B - **NON PIU' VIGENTE**

TERRITORIO RURALE

Aree di valore naturale e ambientale (AVN) (Art. 29 NTA PSC, artt. 47 e 48 RUE)
(specificate con la sigla "AVN" nella tavola vPSC/T.1A)

Ambiti agricoli di rilievo paesaggistico (ARP) (Art. 29 NTA PSC, artt. 47 e 49 RUE)

Ambiti ad alta vocazione produttiva agricola (AVA) (Art. 29 NTA PSC, artt. 47 e 50 RUE)

Ambiti agricoli periurbani a prevalente connotazione ecologico-ambientale (AAP) (Art. 29 NTA PSC, artt. 47 e 51 RUE)

Attrezzature tecnologiche (URB) (Art. 63 RUE)

Zone per attività estrattive (Art. 53 NTA PSC)

A1

SCALA 1:10.000

PAE - PIANO DELLE ATTIVITA' ESTRATTIVE ANNO 2012

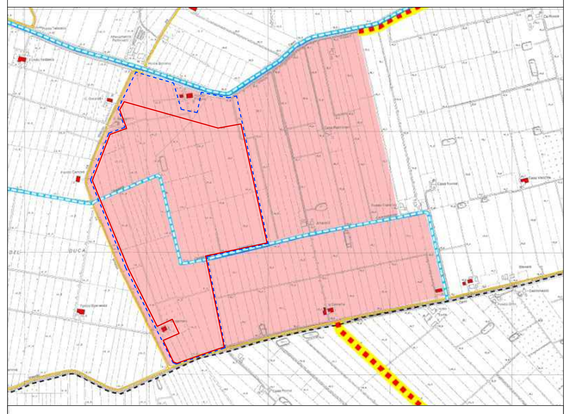

Legenda

Polo 28

Denominazione Polo Estrattivo:	Dogaro
Litologia del giacimento:	limi argillosi
Volume estraibile:	1.600.000 mc
Superficie totale:	1.286.884 mq
Profondità massima di scavo:	- 6 m dal piano campagna

A0