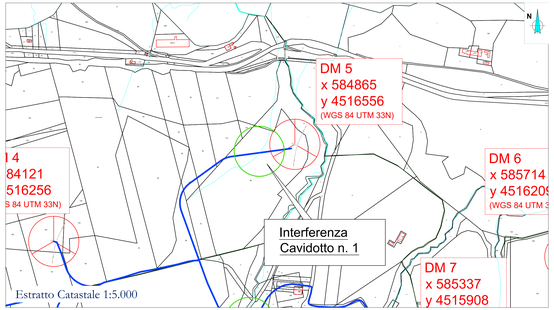

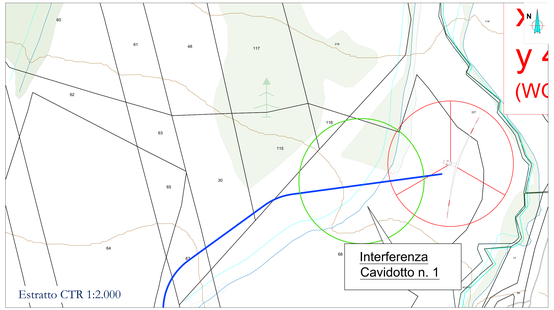

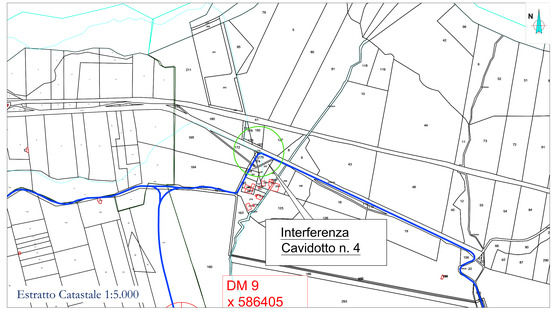

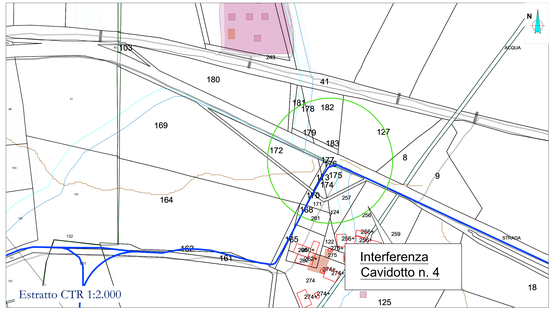

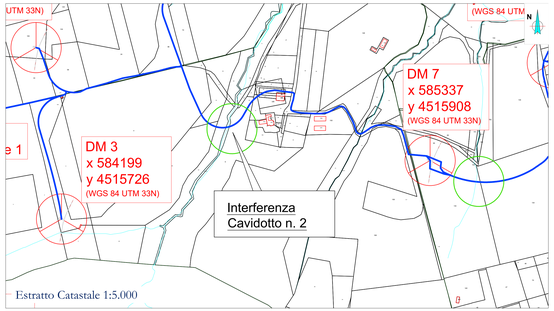

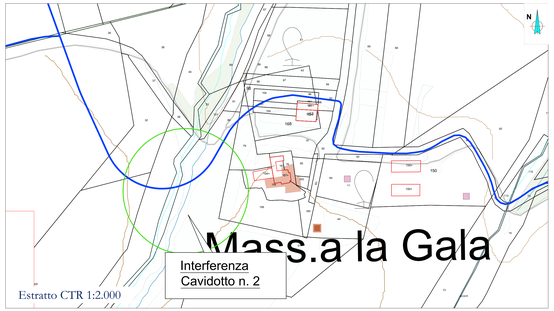

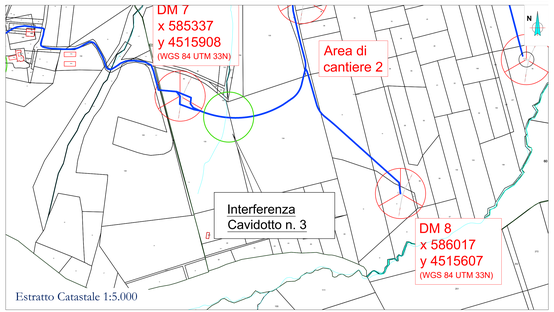

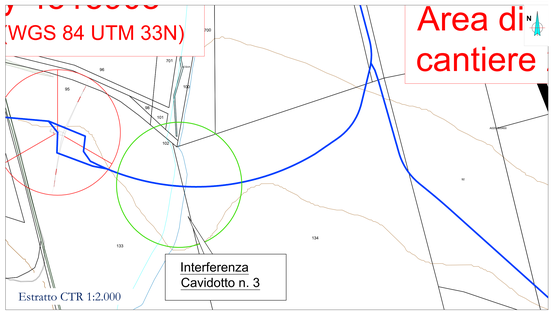

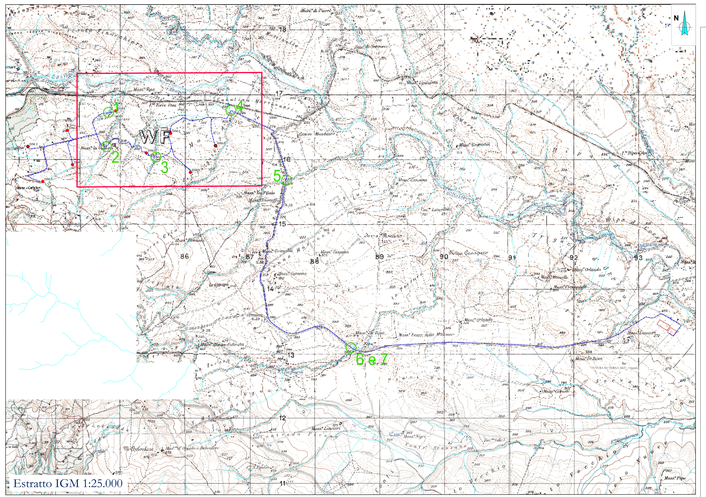

LEGENDA

- Aerogeneratore
- Tracciato cavidotto
- Localizzazione interferenza

- L'attraversamento del corso d'acqua sarà da effettuarsi in modalità tale da mantenere inalterata la sezione idraulica, come verrà dettagliato nel Progetto Esecutivo in base alle indicazioni degli enti interessati;
- Quota attraversamento: almeno 2,0 m al di sotto del thalweg;
- Tracciato planoaltometrico di dettaglio da determinarsi in fase di Progettazione Esecutiva in relazione alle caratteristiche geotecniche locali
- L'attraversamento del corso d'acqua in TOC può essere omesso in sede di Progettazione Esecutiva e d'intesa con gli Enti competenti. La TOC è comunque prevista nei tratti in cui il cavidotto interseca manufatti, quali ponti o tombini.

AREN Green S.r.l.
Società soggetta alla direzione e coordinamento di AREN Elettric Power Sp.A.
Sede legale e amministrativa: Via dell'Artigiano n. 500 | 47522 Cesena (FC) | Ph. +39 0547 615245
Iscritta nel Registro delle Imprese della Romagna - Forlì-Cesena e Rimini | REA 326500 | C.F./P.Iva 04052270401

COMUNI DI ACERENZA E OPPIDO LUCANO (PZ)
LOCALITÀ "TORRE VOSA"

PROGETTO PER LA REALIZZAZIONE DI

IMPIANTO EOLICO

"DONNA MARIANNA"

RESPONSABILE PROGETTISTA
Aren Electric Power Spa
Società per Azioni con Unico Socio
Sede legale: Via Dante n. 11 - Bolzano (BZ)
Ph. +39 0547 615245 - Fax +39 0547 615274
P.Iva 03065000400
Registro delle Imprese di Forlì-Cesena R.E.A. 317048

TIMBRO E FIRMA PROGETTISTA
Ing. Iurlaro Elio
Ordine degli Ingegneri di Forlì-Cesena
Num. 2966

TITOLO DEL ELABORATO
Interferenza cavidotto con reticolo idrografico - 1 su 2

CODICE ELABORATO	FORMATO	SCALA	FASE
DMADC_C.AV.T.0.1.3.0.1_0.0	A1*	Varie	PROGETTO DEFINITIVO

REV.	DESCRIZIONE	DATA	REDATTO	VERIFICATO	APPROVATO
00	Prima emissione	30/07/2024	A.Lazar	E. Tondonati	S.Uhr
01					
02					
03					
04					

FILE: DMADC_C.AV.T.0.1.3.0.1_Interferenza cavidotto con reticolo idrografico.dwg

LA RIPRODUZIONE E RIPRODUZIONE, ANCHE PARZIALE, DI QUESTA TAVOLA E' VIETATA A TERMINI DI LEGGE