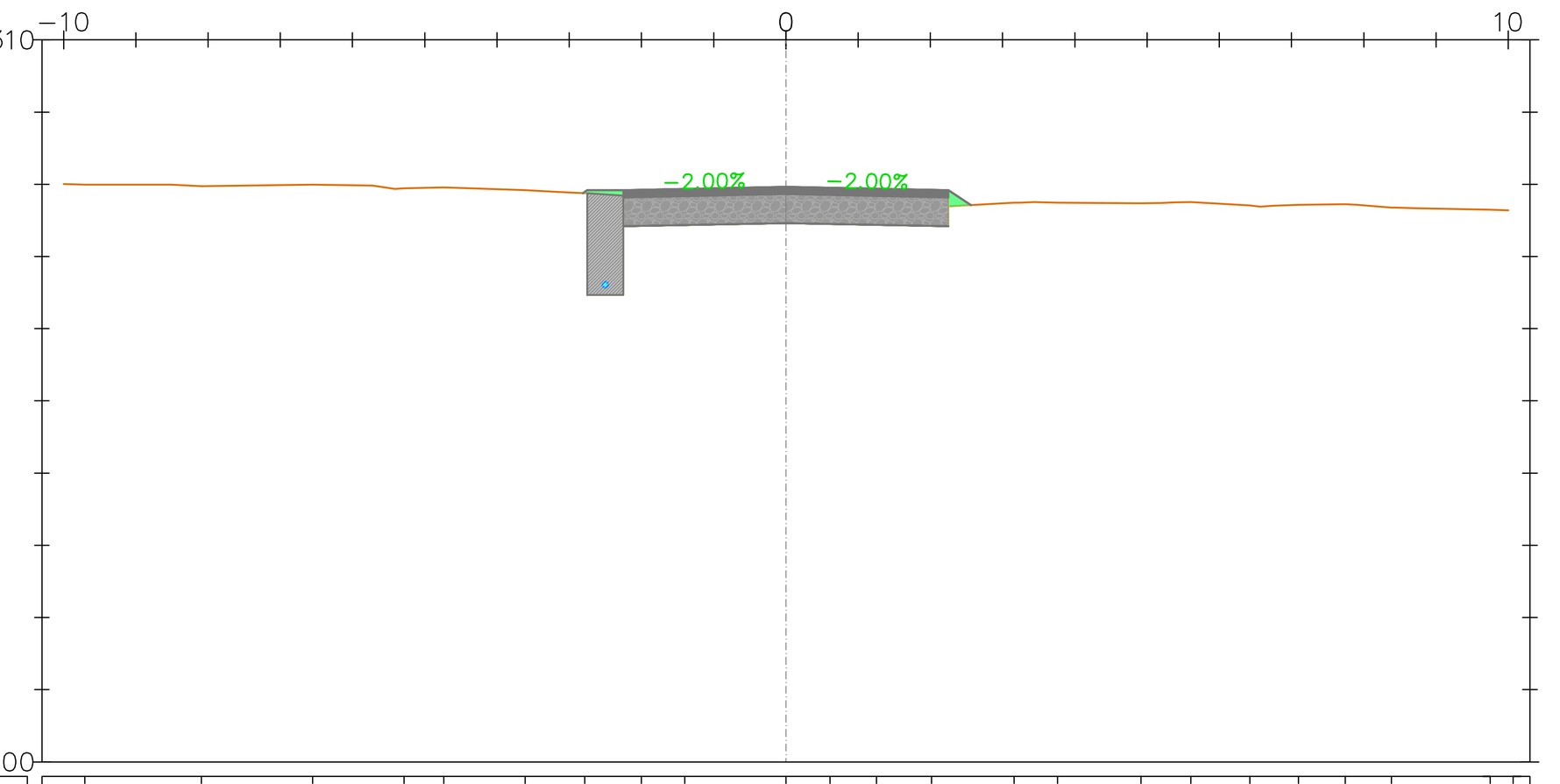

TRACCIATO DM09
Sezione 10
Progressiva: 0+180.00
Scala: 1:100
Quota di Riferimento: 300.00

PROGRESSIVE TERRENO	-9.70 -8.09 -6.55 -5.29 -4.74 -3.61 -2.79 -2.00 -1.40 0.00 0.61 1.26 2.01 3.16 3.76 4.92 5.60 6.42 7.09 7.74 8.38 9.75 10.07
QUOTE TERRENO	308.00 307.97 307.99 307.94 307.96 307.92 307.88 307.82 307.80 307.76 307.73 307.71 307.69 307.74 307.75 307.74 307.75 307.71 307.72 307.73 307.68 307.65 307.64
DISTANZE PARZIALI TERRENO	1.51 1.19 1.54 0.83 0.55 1.13 0.79 1.24 0.61 0.64 0.76 0.99 1.15 0.82 1.06
QUOTE PIANO POSA INERTE	307.88 307.92 307.42 307.46 307.42 307.71
PROGRESSIVE PROGETTO	-2.81 -2.75 -2.25 0.00 2.25 2.56
QUOTE PROGETTO	307.88 307.92 307.92 307.96 307.92 307.71
DISTANZE PARZIALI PROGETTO	0.50 2.25 2.25 0.31

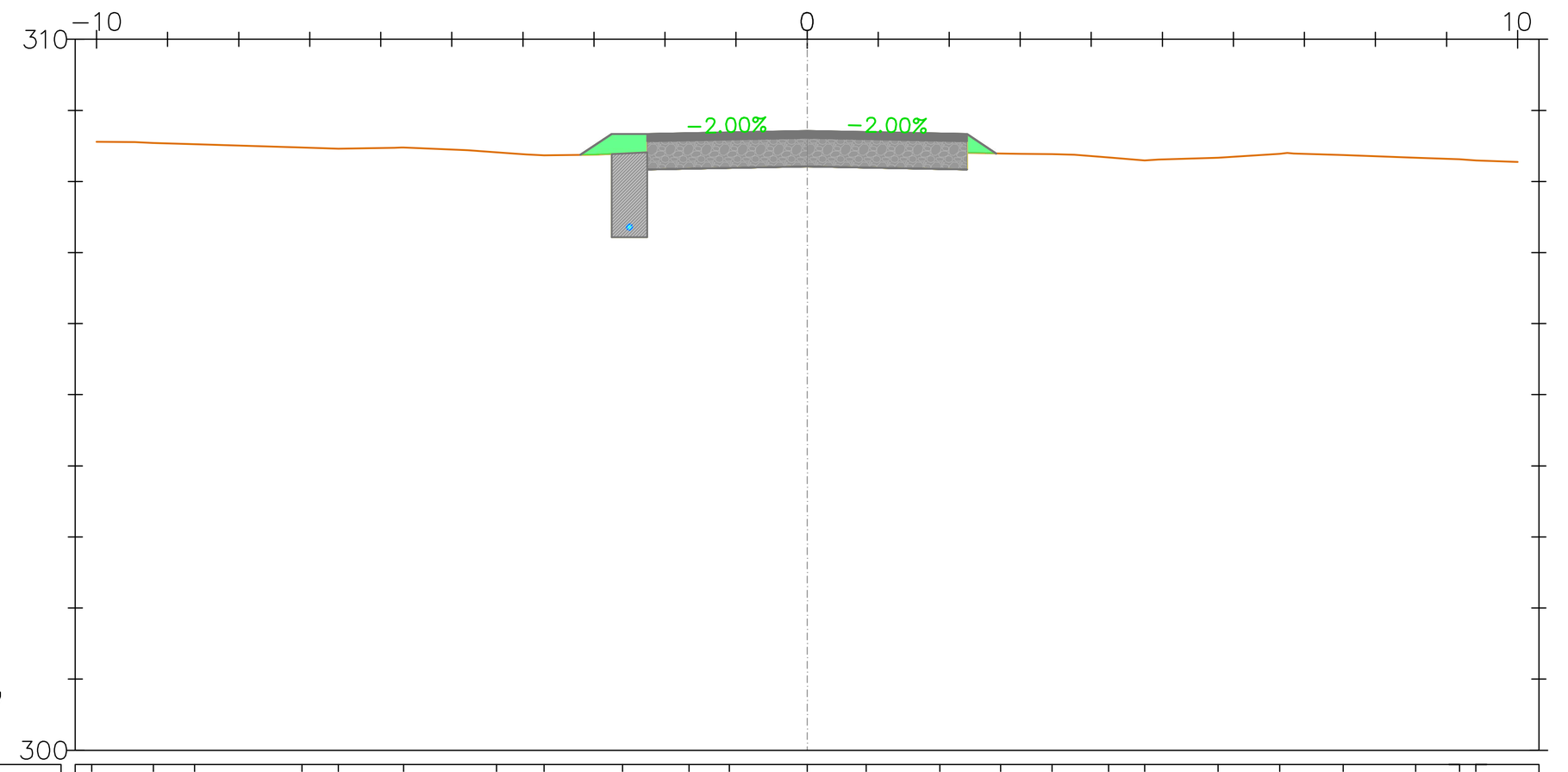

TRACCIATO DM09
Sezione 11
Progressiva: 0+200.00
Scala: 1:100
Quota di Riferimento: 300.00

PROGRESSIVE TERRENO	-10.07 -9.20 -8.62 -7.11 -6.60 -5.68 -4.37 -3.70 -2.60 -1.66 -1.10 0.00 0.83 1.87 2.72 3.45 4.24 4.75 5.79 6.65 7.54 8.57 9.19 9.41
QUOTE TERRENO	308.56 308.54 308.52 308.48 308.46 308.48 308.41 308.37 308.39 308.45 308.47 308.44 308.42 308.40 308.39 308.39 308.34 308.30 308.33 308.39 308.37 308.33 308.31 308.30
DISTANZE PARZIALI TERRENO	0.60 0.58 1.51 0.51 0.79 0.90 0.70 0.65 0.53 1.04 0.51 0.84 0.87 0.69 1.02 0.62 1.21
QUOTE PIANO POSA INERTE	308.37 308.67 308.17 308.21 308.17 308.39
PROGRESSIVE PROGETTO	-3.19 -2.75 -2.25 2.25 2.66
QUOTE PROGETTO	308.37 308.67 308.67 308.71 308.67 308.39
DISTANZE PARZIALI PROGETTO	0.44 0.50 2.25 2.25 0.41

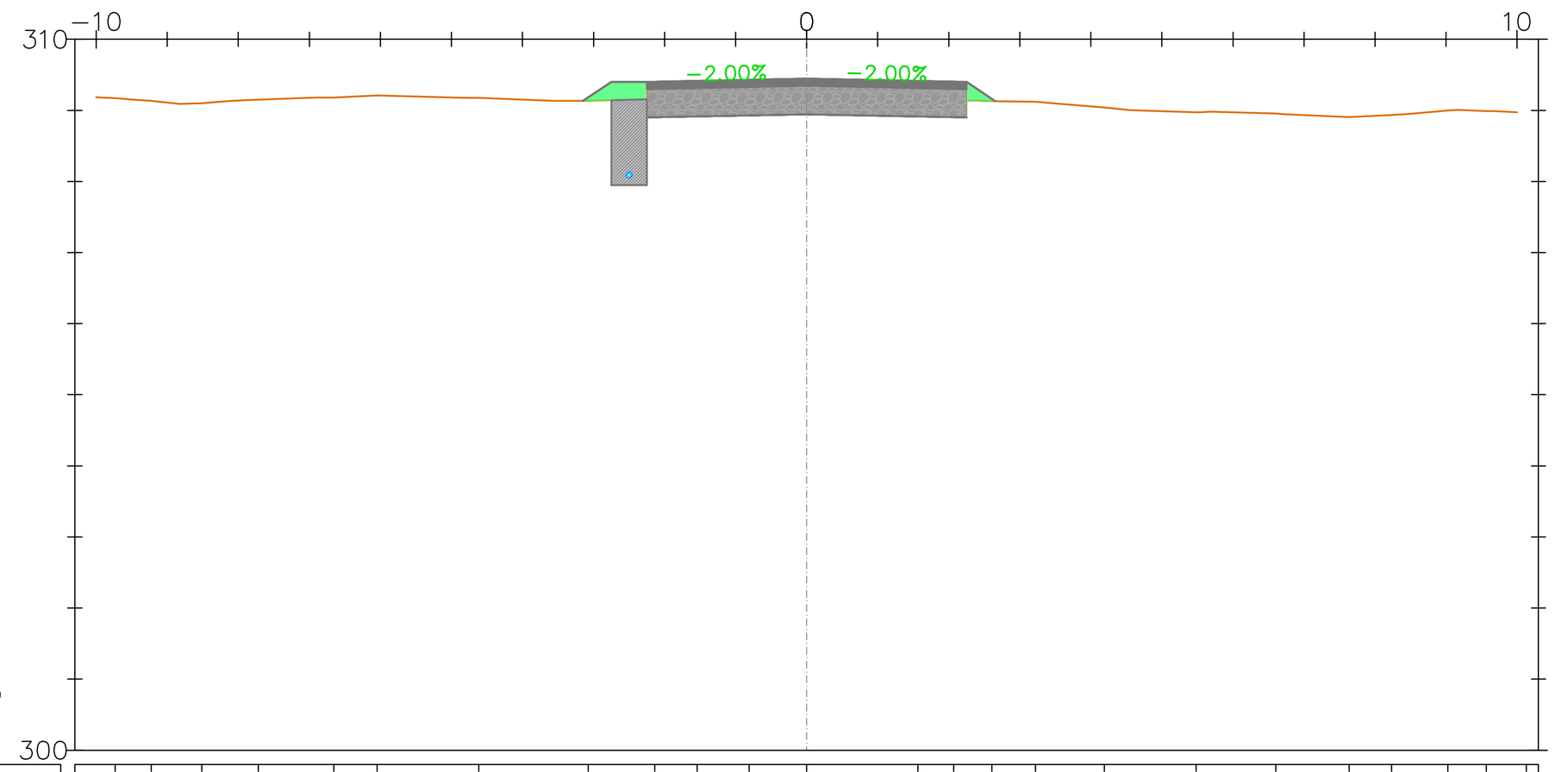

TRACCIATO DM09
Sezione 12
Progressiva: 0+220.00
Scala: 1:100
Quota di Riferimento: 300.00

PROGRESSIVE TERRENO	-9.74 -9.23 -8.52 -7.72 -6.66 -6.05 -4.61 -3.07 -2.14 -1.54 -0.81 0.00 1.57 2.07 2.61 3.22 4.19 5.48 6.60 7.64 8.23 9.02 9.57 10.13
QUOTE TERRENO	309.17 309.13 309.10 309.15 309.18 309.21 309.18 309.13 309.16 309.14 309.13 309.10 309.13 309.14 309.13 309.12 309.04 308.97 308.95 308.91 308.94 309.00 308.99 308.97
DISTANZE PARZIALI TERRENO	0.68 0.81 0.61 1.09 1.05 0.55 0.60 0.54 0.68 1.40 0.62 0.72 0.92 0.92 0.95 0.60
QUOTE PIANO POSA INERTE	309.13 309.40 308.90 308.94 308.90 309.13
PROGRESSIVE PROGETTO	-3.15 -2.75 -2.25 0.00 2.25 2.66
QUOTE PROGETTO	309.13 309.40 309.40 309.44 309.40 309.13
DISTANZE PARZIALI PROGETTO	0.40 0.50 2.25 2.25 0.41

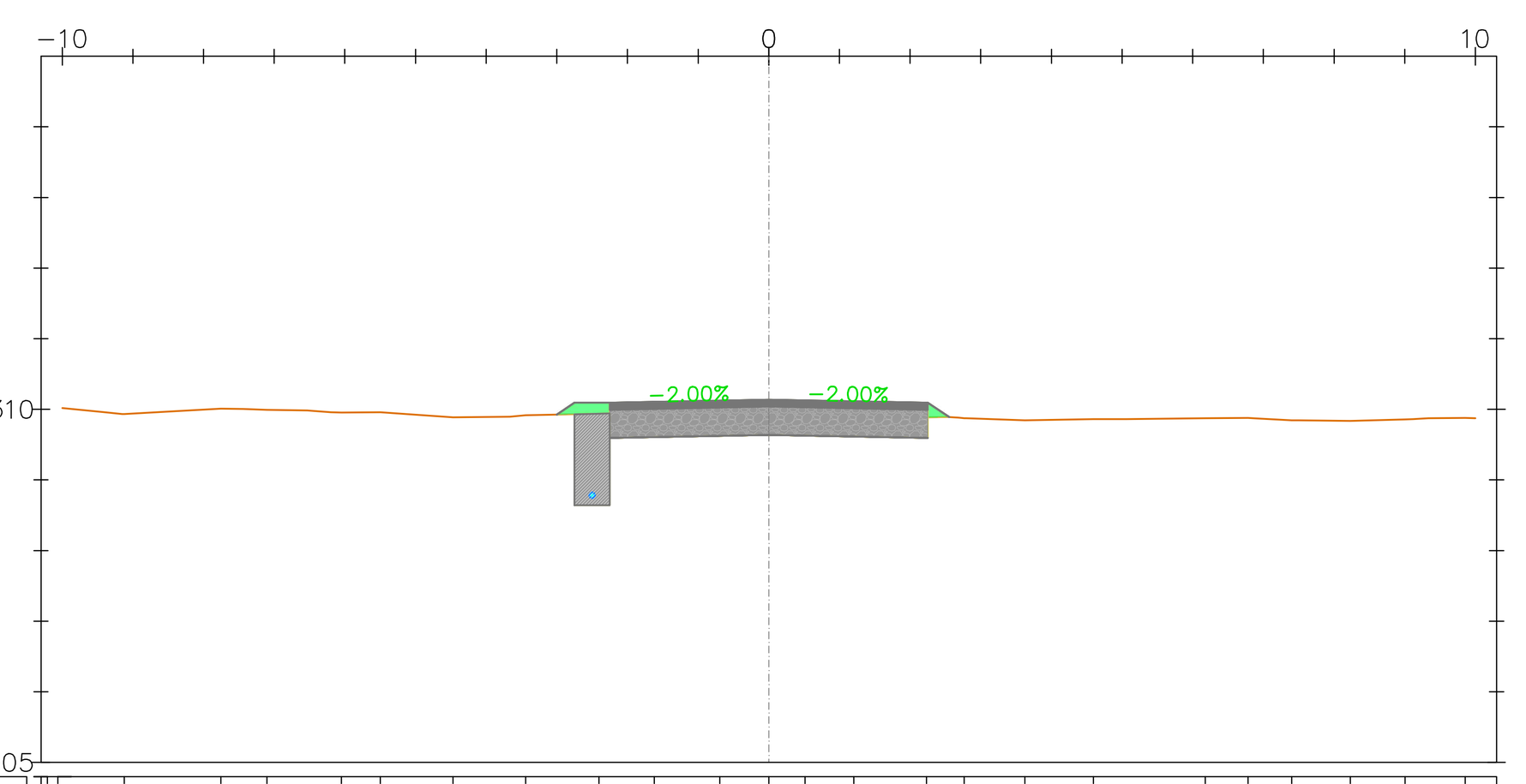

TRACCIATO DM09
Sezione 13
Progressiva: 0+240.00
Scala: 1:100
Quota di Riferimento: 305.00

PROGRESSIVE TERRENO	-10.21 -10.06 -9.12 -7.75 -7.10 -6.05 -5.50 -4.47 -3.44 -2.41 -1.62 -0.70 0.00 0.51 1.21 2.23 2.77 3.62 4.60 6.18 6.78 7.40 8.23 9.00 9.86
QUOTE TERRENO	310.02 310.02 309.93 310.01 309.99 309.95 309.96 309.89 309.92 309.94 309.95 309.94 309.93 309.92 309.89 309.88 309.88 309.85 309.86 309.87 309.88 309.84 309.84 309.86 309.88
DISTANZE PARZIALI TERRENO	0.67 1.37 0.57 0.55 1.03 0.81 1.03 0.54 0.93 0.70 0.51 0.71 0.83 0.97 1.12 0.61 0.73 0.77 0.52 0.35
QUOTE PIANO POSA INERTE	309.92 310.09 309.59 309.64 309.59 309.89
PROGRESSIVE PROGETTO	-3.00 -2.75 -2.25 0.00 2.25 2.55
QUOTE PROGETTO	309.92 310.09 310.09 310.14 310.09 309.89
DISTANZE PARZIALI PROGETTO	0.25 0.50 2.25 2.25 0.30

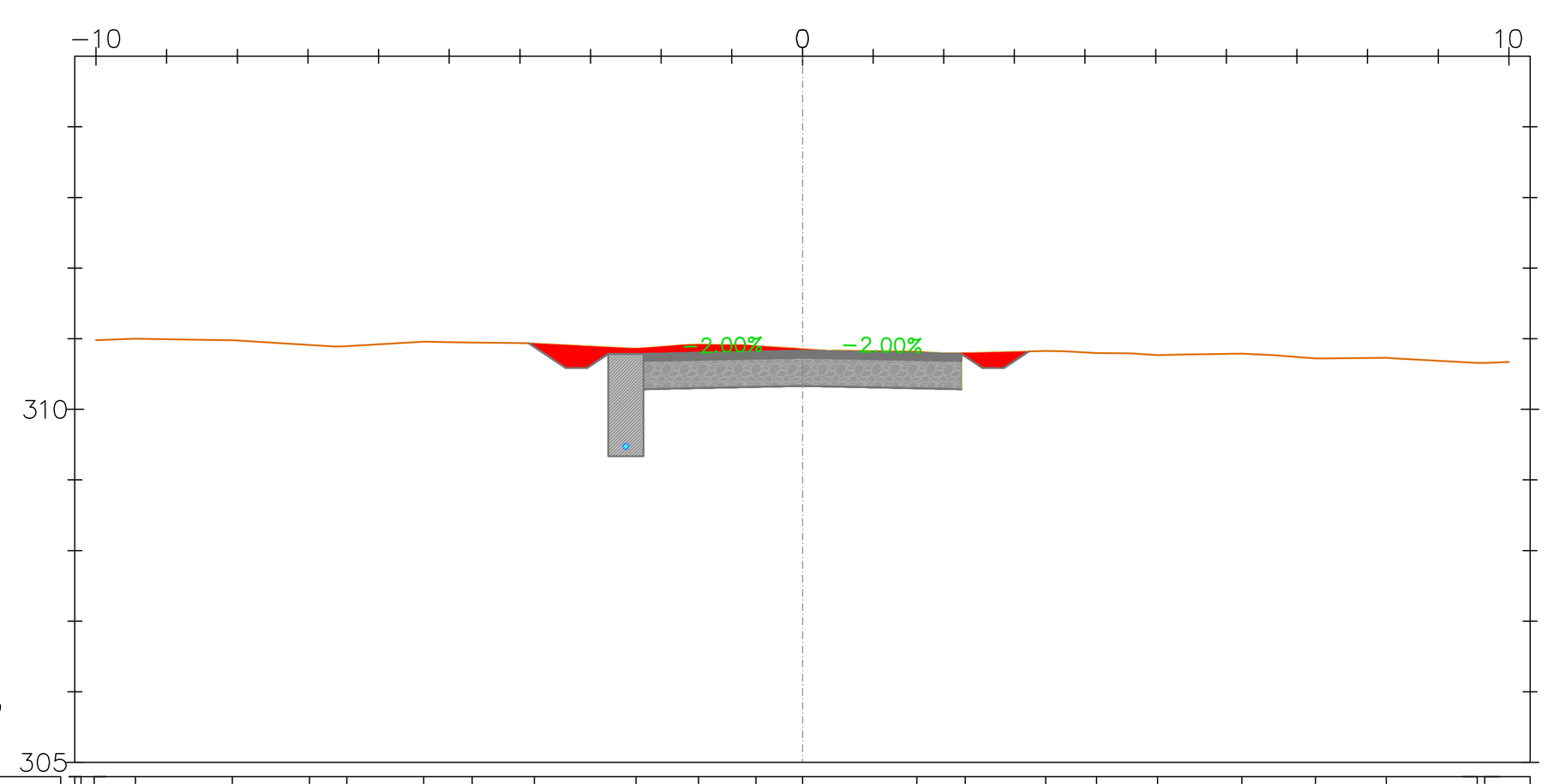

TRACCIATO DM09
Sezione 14
Progressiva: 0+260.00
Scala: 1:100
Quota di Riferimento: 305.00

PROGRESSIVE TERRENO	-10.21 -10.03 -9.44 -8.07 -6.98 -6.45 -5.36 -4.68 -3.80 -2.36 -1.47 -0.66 0.00 1.62 2.30 3.44 4.16 5.03 6.22 7.26 8.27 9.55 9.66
QUOTE TERRENO	310.97 310.98 311.00 310.98 310.91 310.89 310.96 310.95 310.93 310.86 310.92 310.90 310.86 310.82 310.80 310.83 310.80 310.77 310.79 310.72 310.73 310.66 310.66
DISTANZE PARZIALI TERRENO	0.98 1.09 1.08 0.69 1.44 0.68 0.58 0.66 1.15 1.14 0.85 0.59 0.92 1.16 0.84
QUOTE PIANO POSA INERTE	310.94 310.59 310.79 310.29 310.33 310.29 310.59 310.82
PROGRESSIVE PROGETTO	-3.88 -3.35 -3.05 -2.75 -2.25 2.25 2.55 2.85 3.20
QUOTE PROGETTO	310.94 310.59 310.59 310.79 310.79 310.83 310.79 310.59 310.59 310.82
DISTANZE PARZIALI PROGETTO	0.53 0.30 0.30 0.50 2.25 2.25 0.30 0.30 0.35

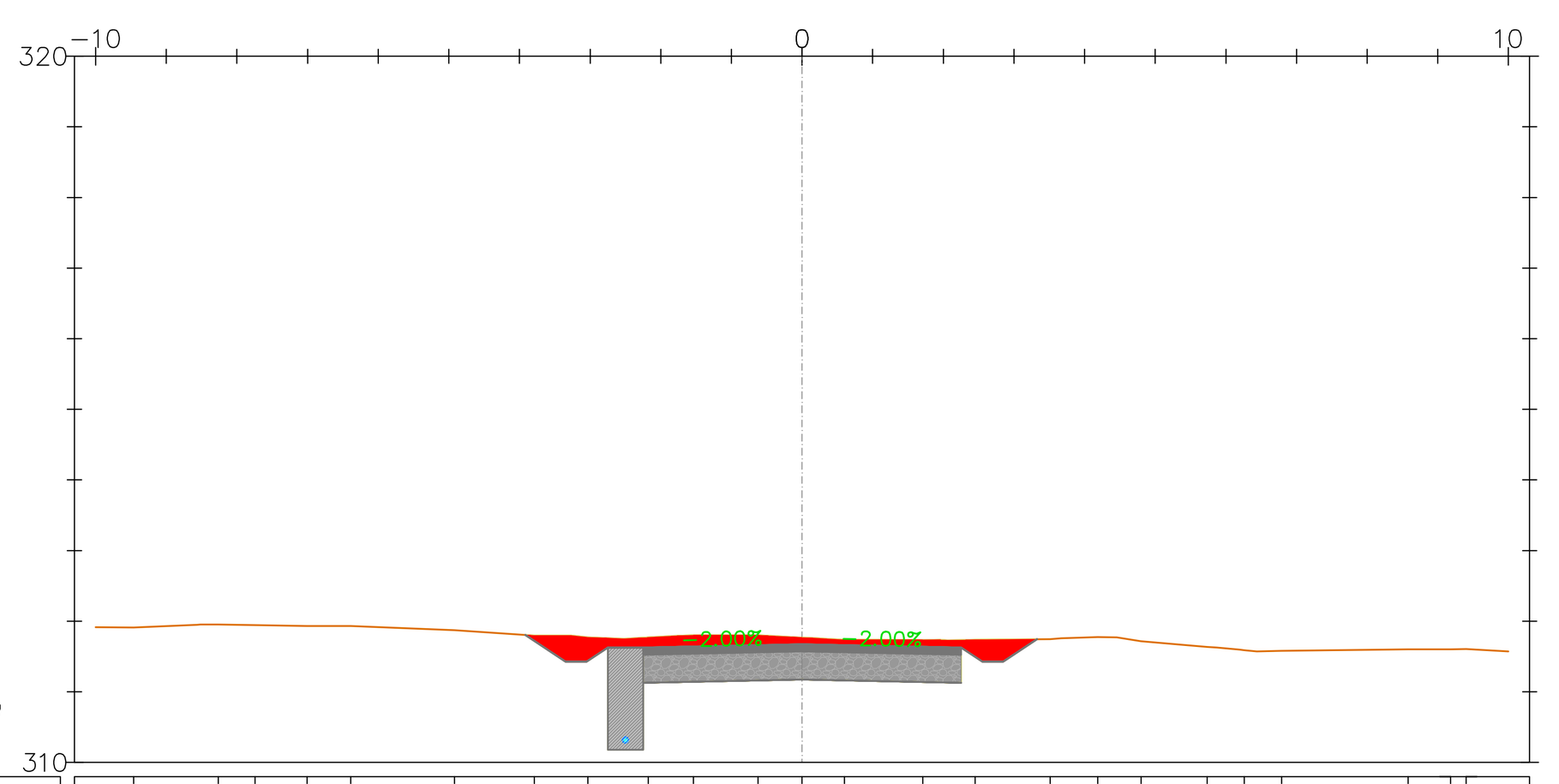

TRACCIATO DM09
Sezione 15
Progressiva: 0+280.00
Scala: 1:100
Quota di Riferimento: 310.00

PROGRESSIVE TERRENO	-9.46 -8.26 -7.74 -7.00 -6.39 -4.92 -3.79 -3.03 -2.18 -1.54 -0.62 0.00 0.60 1.71 2.45 3.51 4.18 4.80 5.73 6.26 6.79 8.58 9.18 9.40
QUOTE TERRENO	311.91 311.95 311.95 311.93 311.93 311.87 311.80 311.77 311.77 311.80 311.80 311.77 311.74 311.73 311.74 311.74 311.77 311.72 311.63 311.59 311.58 311.60 311.60 311.61
DISTANZE PARZIALI TERRENO	0.93 0.90 0.52 0.74 1.47 1.13 0.53 0.52 0.92 0.62 1.06 0.51 0.94 1.79 0.60 1.02
QUOTE PIANO POSA INERTE	311.81 311.43 311.63 311.13 311.17 311.13 311.43 311.74
PROGRESSIVE PROGETTO	-3.92 -3.35 -3.05 -2.75 -2.25 0.00 2.25 2.55 2.85 3.32
QUOTE PROGETTO	311.81 311.43 311.43 311.63 311.63 311.67 311.63 311.43 311.43 311.74
DISTANZE PARZIALI PROGETTO	0.57 0.30 0.30 0.50 2.25 2.25 0.30 0.30 0.47

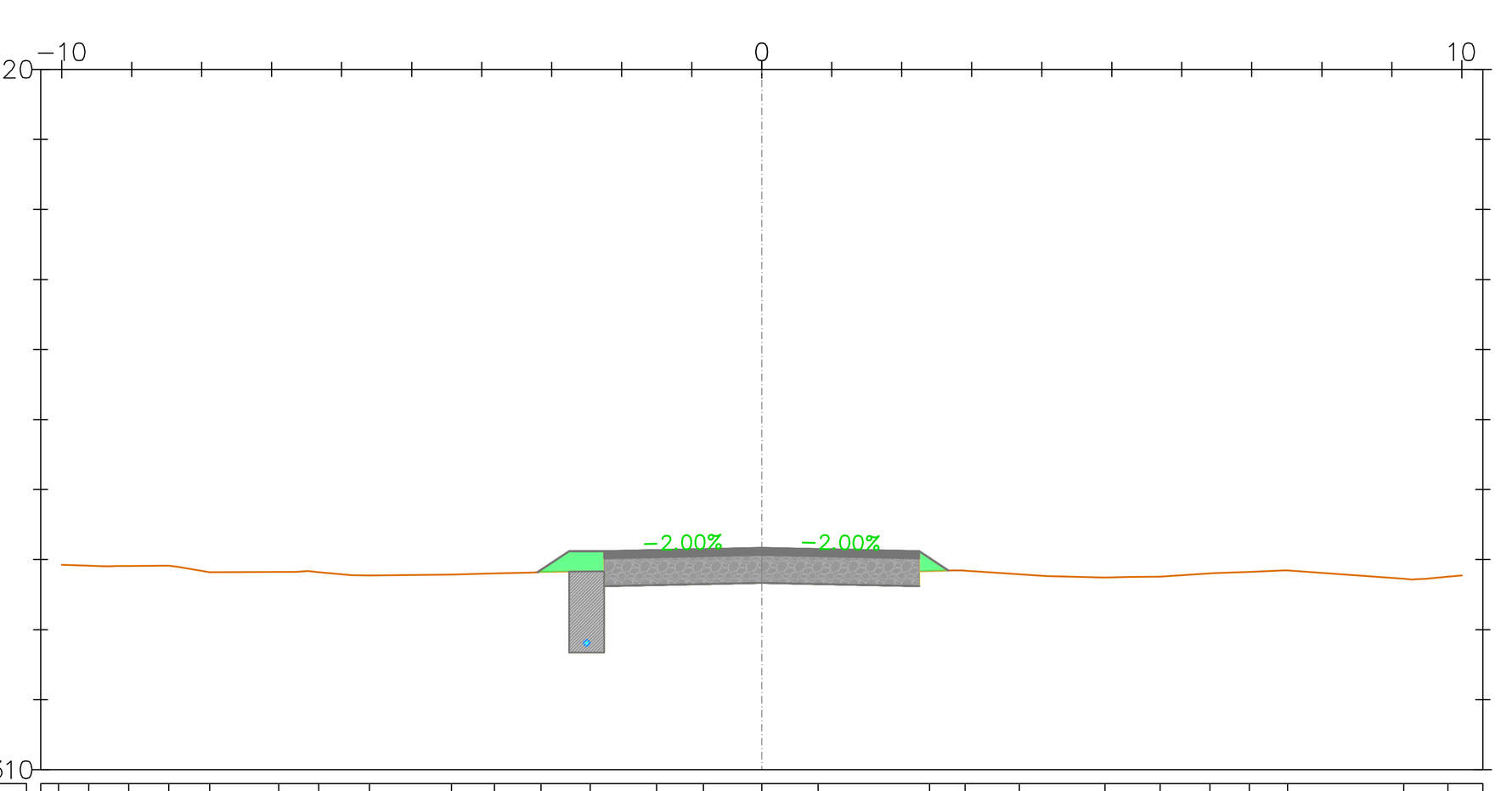

TRACCIATO DM09
Sezione 16
Progressiva: 0+300.00
Scala: 1:100
Quota di Riferimento: 310.00

PROGRESSIVE TERRENO	-10.04 -9.61 -9.04 -8.47 -7.89 -6.90 -6.33 -5.60 -4.43 -3.82 -3.15 -2.45 -1.50 -0.83 0.00 0.80 2.40 2.90 3.68 4.91 5.69 6.40 6.96 7.51 9.17 9.80
QUOTE TERRENO	312.93 312.91 312.91 312.91 312.82 312.82 312.82 312.77 312.79 312.80 312.82 312.83 312.84 312.83 312.81 312.79 312.84 312.84 312.79 312.75 312.76 312.80 312.82 312.85 312.73 312.76
DISTANZE PARZIALI TERRENO	0.98 1.17 0.61 0.57 0.70 0.95 0.67 0.80 1.59 0.64 0.84 1.66 0.53
QUOTE PIANO POSA INERTE	312.82 313.12 312.62 312.67 312.62 312.84
PROGRESSIVE PROGETTO	-3.20 -2.75 -2.25 2.25 2.67
QUOTE PROGETTO	312.82 313.12 313.12 313.17 313.12 312.84
DISTANZE PARZIALI PROGETTO	0.45 0.50 2.25 2.25 0.42

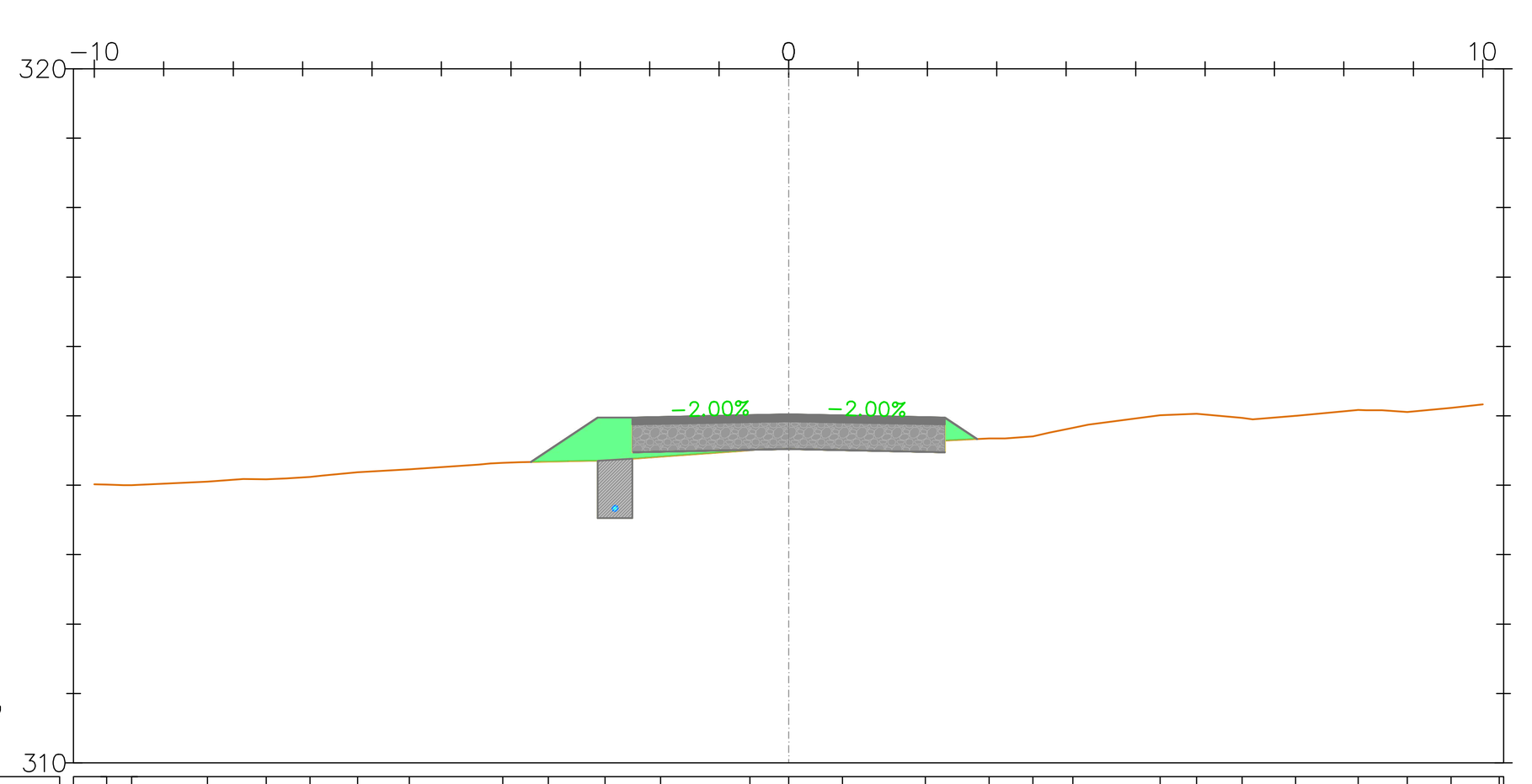

TRACCIATO DM09
Sezione 17
Progressiva: 0+320.00
Scala: 1:100
Quota di Riferimento: 310.00

PROGRESSIVE TERRENO	-9.82 -9.46 -8.37 -7.53 -6.89 -6.21 -5.46 -4.12 -3.46 -2.64 -1.84 -0.55 0.00 0.78 1.97 2.89 3.52 4.09 5.35 5.88 6.53 7.31 8.21 8.91 9.54 10.24
QUOTE TERRENO	314.01 314.00 314.05 314.09 314.12 314.19 314.23 314.32 314.34 314.35 314.41 314.51 314.58 314.64 314.64 314.67 314.70 314.83 315.01 315.03 314.97 315.00 315.08 315.05 315.11 315.19
DISTANZE PARZIALI TERRENO	0.60 1.09 0.51 0.74 1.00 0.58 0.80 1.13 0.50 1.20 0.80 1.03 0.53 0.65 0.62 0.90 0.63 0.70
QUOTE PIANO POSA INERTE	314.34 314.98 314.48 314.52 314.48 314.67
PROGRESSIVE PROGETTO	-3.71 -2.75 -2.25 2.25 2.72
QUOTE PROGETTO	314.34 314.98 314.98 315.02 314.98 314.67
DISTANZE PARZIALI PROGETTO	0.96 0.50 2.25 2.25 0.47

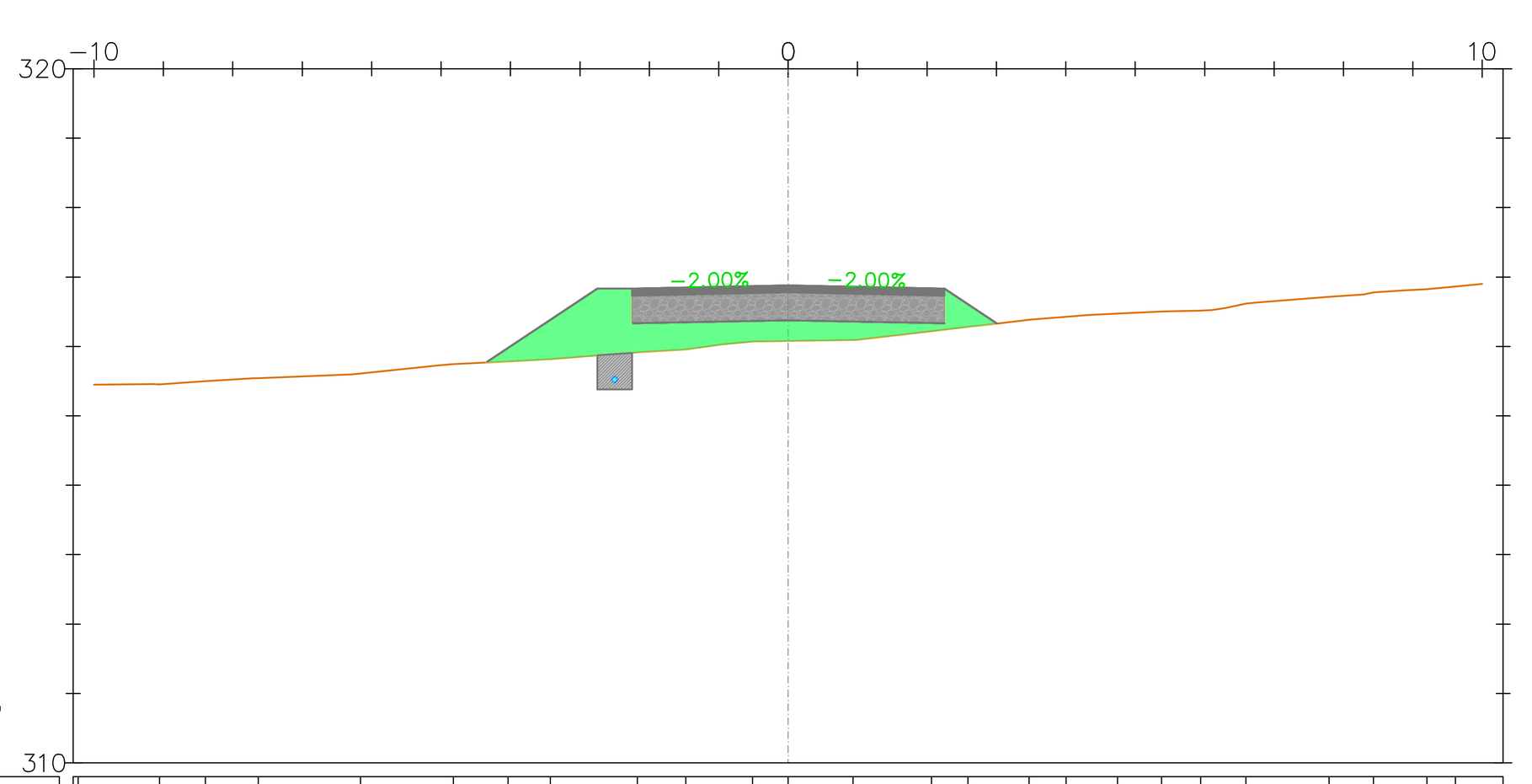

TRACCIATO DM09
Sezione 18
Progressiva: 0+340.00
Scala: 1:100
Quota di Riferimento: 310.00

PROGRESSIVE TERRENO	-10.23 -9.06 -8.40 -7.63 -6.16 -4.82 -4.03 -3.43 -2.17 -1.47 -0.51 0.00 0.93 2.06 2.59 3.47 4.00 4.75 5.38 5.94 6.59 7.79 8.43 9.20 9.61
QUOTE TERRENO	315.45 315.45 315.50 315.54 315.61 315.75 315.78 315.82 315.91 315.96 316.07 316.08 316.09 316.22 316.28 316.38 316.43 316.48 316.50 316.51 316.62 316.72 316.78 316.82 316.86
DISTANZE PARZIALI TERRENO	1.08 0.66 0.63 1.35 1.14 0.79 0.61 0.97 0.70 0.51 0.93 0.98 0.53 0.63 1.02 1.21
QUOTE PIANO POSA INERTE	315.77 316.83 316.33 316.38 316.33 316.33
PROGRESSIVE PROGETTO	-4.35 -2.75 -2.25 0.00 2.25 3.01
QUOTE PROGETTO	315.77 316.83 316.83 316.88 316.83 316.33
DISTANZE PARZIALI PROGETTO	1.60 0.50 2.25 2.25 0.76

LEGENDA

- Misto stabilizzato
- Inerte
- Sterro
- Riporto
- Terreno esistente
- Sezione Cavidotto

AREN Green S.r.l.
Società soggetta alla direzione e coordinamento di AREN Electric Power S.p.A.
Sede legale e amministrativa: Via dell'Arrigoni n. 308 | 47522 Cesena (FC) | Ph. +39 0547 415245
Iscritta nel Registro delle Imprese della Romagna - Forlì-Cesena e Rimini | REA 326908 | C.F./P.Iva 04032170401

COMUNI DI OPPIDO LUCANO E ACERENZA (PZ)
LOCALITA' "TORRE VOSA"

PROGETTO PER LA REALIZZAZIONE DI
IMPIANTO EOLICO "DONNA MARIANNA"

REDAZIONE /PROGETTISTA:
Aren Electric Power Spa
Società per Azioni con Unico Socio
Via dell'Arrigoni 308 - 47522 Cesena (FC)
Ph. +39 0547 415245 - Fax +39 0547 415274
P.Iva 03803880404
Registro delle Imprese di Forlì Cesena R.E.A. 317048

TIMBRO E FIRMA PROGETTISTA:
Ing. Samuele Ulivi
Ordine degli Ingegneri di Forlì-Cesena
Matr. 2866

TITOLO ELABORATO: Sezioni trasversali - DM09 (2/4)

CODICE ELABORATO:	FORMATO:	SCALA:	FASE:
DMADCS09T012 04 00	A0+1	1:100	PROGETTO DEFINITIVO

REV.	DESCRIZIONE	DATA	REDATTO	VERIFICATO	APPROVATO
00	Prima emissione	30/07/2024	E. Teodorani	D. Zampa	S.Ulivi
01					
02					
03					
04					

FILE DM09_Definitivo.dwg

LA DIFFUSIONE E RIPRODUZIONE, ANCHE PARZIALE, DI QUESTA TAVOLA E' VIETATA A TERMINI DI LEGGE