TRACCIATO DM05 NUOVO
Sezione 28
Progressiva: 0+800.00
Scala: 1:100
Quota di Riferimento: 385.00

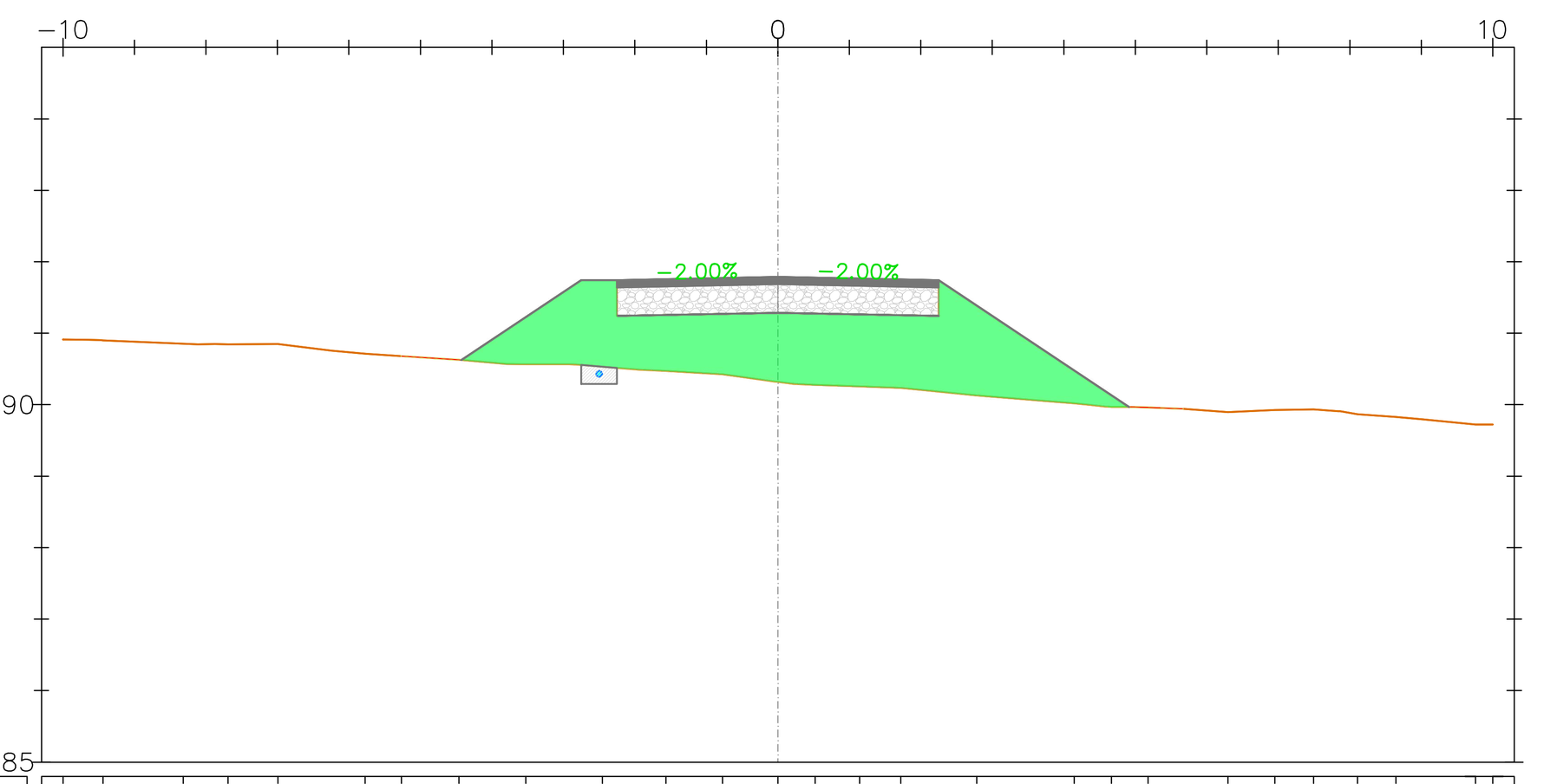


| | |
|---|---|
| PROGRESSIVE TERRENO | -10.00 -9.44 -8.32 -7.69 -6.99 -5.77 -5.26 -4.46 -3.53 -2.45 -1.57 -0.77 0.00 0.52 1.14 1.72 2.78 4.14 4.67 5.18 6.30 6.95 7.49 8.11 8.65 9.76 10.00 |
| QUOTE TERRENO | 390.91 390.90 390.85 390.85 390.85 390.71 390.68 390.63 390.56 390.53 390.47 390.43 390.32 390.28 390.25 390.23 390.13 390.02 389.97 389.96 389.89 389.93 389.94 389.87 389.83 389.72 389.72 |
| DISTANZE PARZIALI TERRENO | 0.25 1.13 0.69 0.76 0.51 0.80 0.67 0.61 0.51 0.79 0.57 0.62 0.58 0.80 1.36 0.63 0.65 0.54 0.54 0.73 |
| QUOTE PIANO POSA INERTE | 390.62 391.74 391.24 391.29 391.24 389.97 |
| PROGRESSIVE PROGETTO | -4.43 -2.75 -2.25 0.00 2.25 4.91 |
| QUOTE PROGETTO | 390.62 391.74 391.74 391.79 391.74 389.97 |
| DISTANZE PARZIALI PROGETTO | 1.68 0.50 2.25 2.25 2.66 |

TRACCIATO DM05 NUOVO
Sezione 29
Progressiva: 0+820.00
Scala: 1:100
Quota di Riferimento: 385.00




| | |
|---|---|
| PROGRESSIVE TERRENO | -10.04 -9.91 -8.84 -7.99 -7.37 -6.14 -5.17 -4.50 -3.92 -2.92 -1.90 -1.25 0.00 0.53 1.28 2.77 3.88 4.40 5.12 6.24 6.90 7.57 8.21 8.72 9.41 10.03 |
| QUOTE TERRENO | 389.72 389.72 389.69 389.71 389.67 389.57 389.57 389.50 389.46 389.37 389.30 389.30 389.29 389.25 389.16 389.00 388.99 388.99 388.90 388.76 388.70 388.69 388.68 388.64 388.62 388.62 |
| DISTANZE PARZIALI TERRENO | 0.71 0.86 0.95 0.96 0.61 1.00 0.94 0.82 0.75 1.30 0.88 0.66 0.87 0.67 0.64 0.52 |
| QUOTE PIANO POSA INERTE | 389.49 390.56 390.06 390.11 390.06 388.96 |
| PROGRESSIVE PROGETTO | -4.35 -2.75 -2.25 0.00 2.25 4.65 |
| QUOTE PROGETTO | 389.49 390.56 390.56 390.61 390.56 388.96 |
| DISTANZE PARZIALI PROGETTO | 1.60 0.50 2.25 2.25 2.40 |

TRACCIATO DM05 NUOVO
Sezione 30
Progressiva: 0+840.00
Scala: 1:100
Quota di Riferimento: 380.00

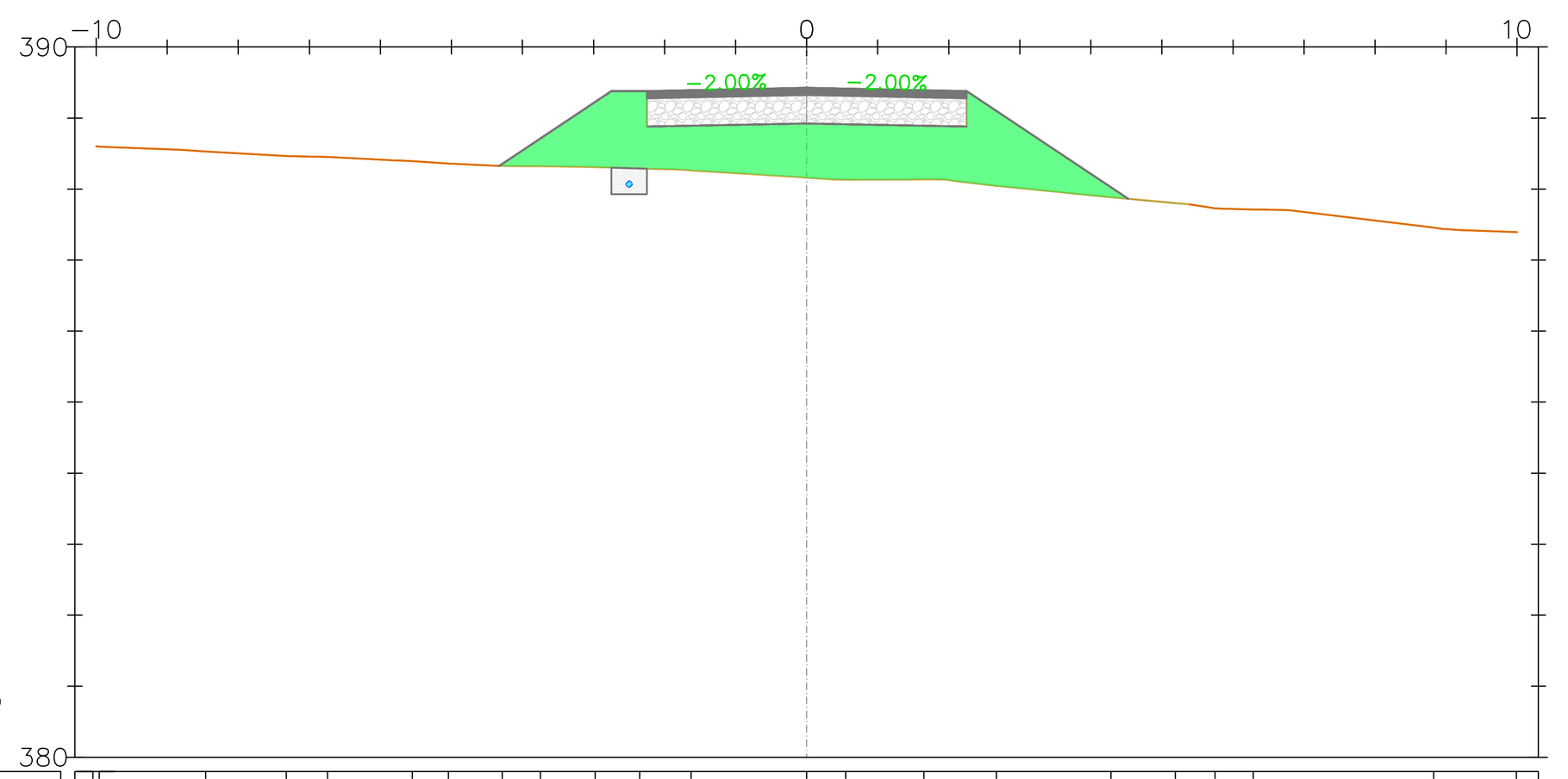


| | |
|---|---|
| PROGRESSIVE TERRENO | -10.05 -9.96 -8.46 -7.32 -6.74 -5.55 -5.04 -4.28 -3.75 -2.98 -2.35 -1.63 0.00 0.55 1.65 2.67 4.28 5.19 5.75 6.29 8.82 9.99 |
| QUOTE TERRENO | 388.60 388.60 388.53 388.47 388.45 388.39 388.36 388.32 388.32 388.31 388.29 388.26 388.16 388.13 388.14 388.04 387.88 387.80 387.73 387.71 387.46 387.39 |
| DISTANZE PARZIALI TERRENO | 1.11 1.14 0.83 0.51 0.77 1.51 1.10 0.58 1.61 0.91 2.04 0.82 0.50 |
| QUOTE PIANO POSA INERTE | 388.33 389.38 388.88 388.92 388.88 387.86 |
| PROGRESSIVE PROGETTO | -4.33 -2.75 -2.25 0.00 2.25 4.53 |
| QUOTE PROGETTO | 388.33 389.38 389.38 389.42 389.38 387.86 |
| DISTANZE PARZIALI PROGETTO | 1.58 0.50 2.25 2.25 2.28 |

LEGENDA

- Misto stabilizzato
- Inerte
- Sterro
- Riporto
- Terreno esistente
- Sezione Cavidotto

TRACCIATO DM05 NUOVO
Sezione 31
Progressiva: 0+860.00
Scala: 1:100
Quota di Riferimento: 380.00

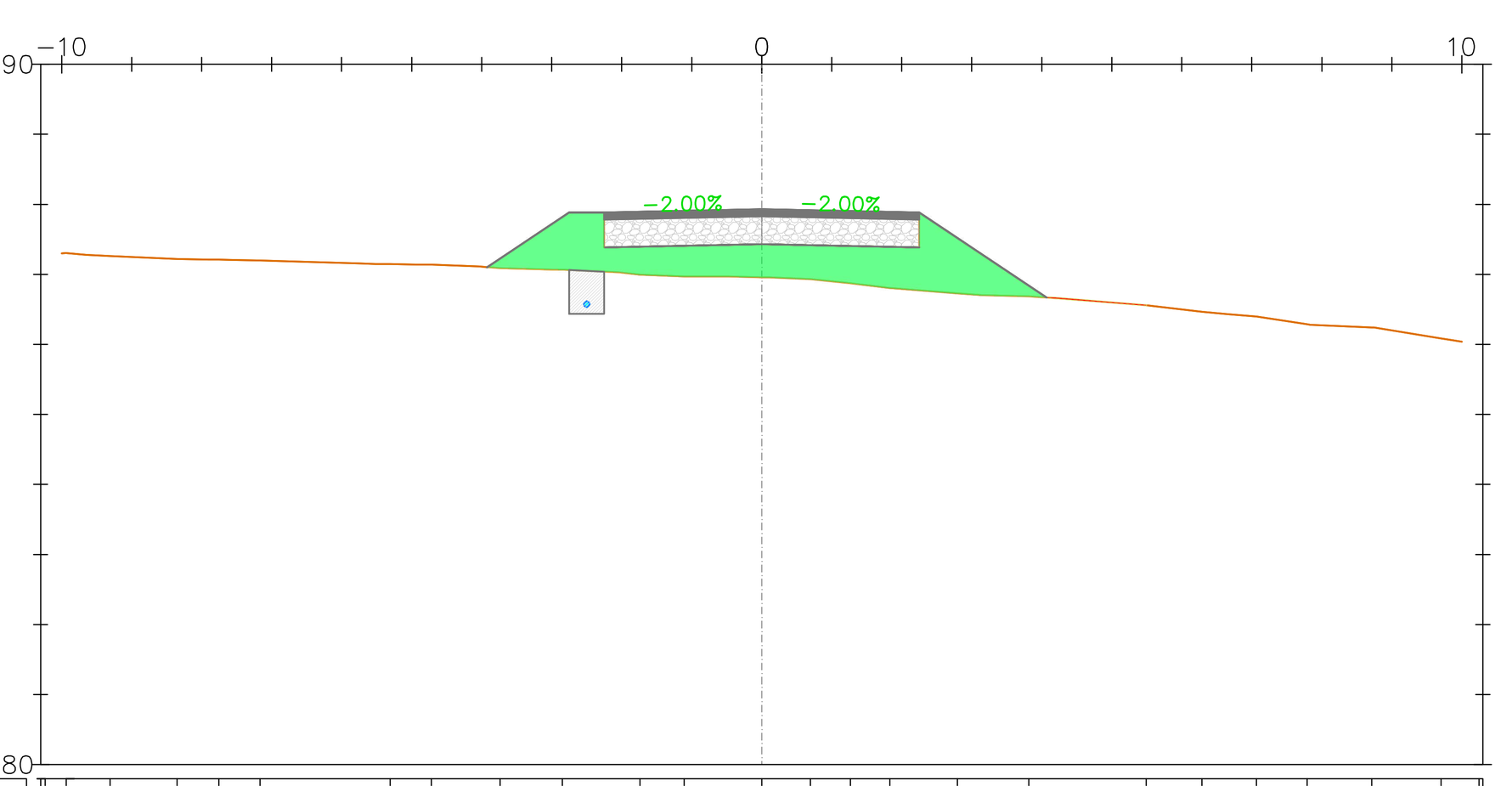


| | |
|---|---|
| PROGRESSIVE TERRENO | -10.24 -9.94 -9.31 -8.35 -7.76 -7.17 -5.31 -4.72 -3.73 -2.85 -1.74 -1.11 0.00 0.69 1.27 1.83 2.79 3.81 5.49 6.29 7.06 7.79 8.71 9.70 10.25 |
| QUOTE TERRENO | 387.29 387.30 387.26 387.22 387.21 387.20 387.15 387.14 387.09 387.07 387.00 386.97 386.96 386.93 386.87 386.81 386.73 386.69 386.56 386.47 386.40 386.29 386.24 386.09 386.00 |
| DISTANZE PARZIALI TERRENO | 0.96 1.44 0.68 0.75 0.80 0.63 0.63 0.59 0.57 0.56 0.85 0.67 1.30 0.80 0.72 0.88 0.96 |
| QUOTE PIANO POSA INERTE | 387.10 387.88 387.38 387.43 387.38 386.67 |
| PROGRESSIVE PROGETTO | -3.92 -2.75 -2.25 0.00 2.25 4.07 |
| QUOTE PROGETTO | 387.10 387.88 387.88 387.93 387.88 386.67 |
| DISTANZE PARZIALI PROGETTO | 1.17 0.50 2.25 2.25 1.82 |

TRACCIATO DM05 NUOVO
Sezione 32
Progressiva: 0+880.00
Scala: 1:100
Quota di Riferimento: 380.00

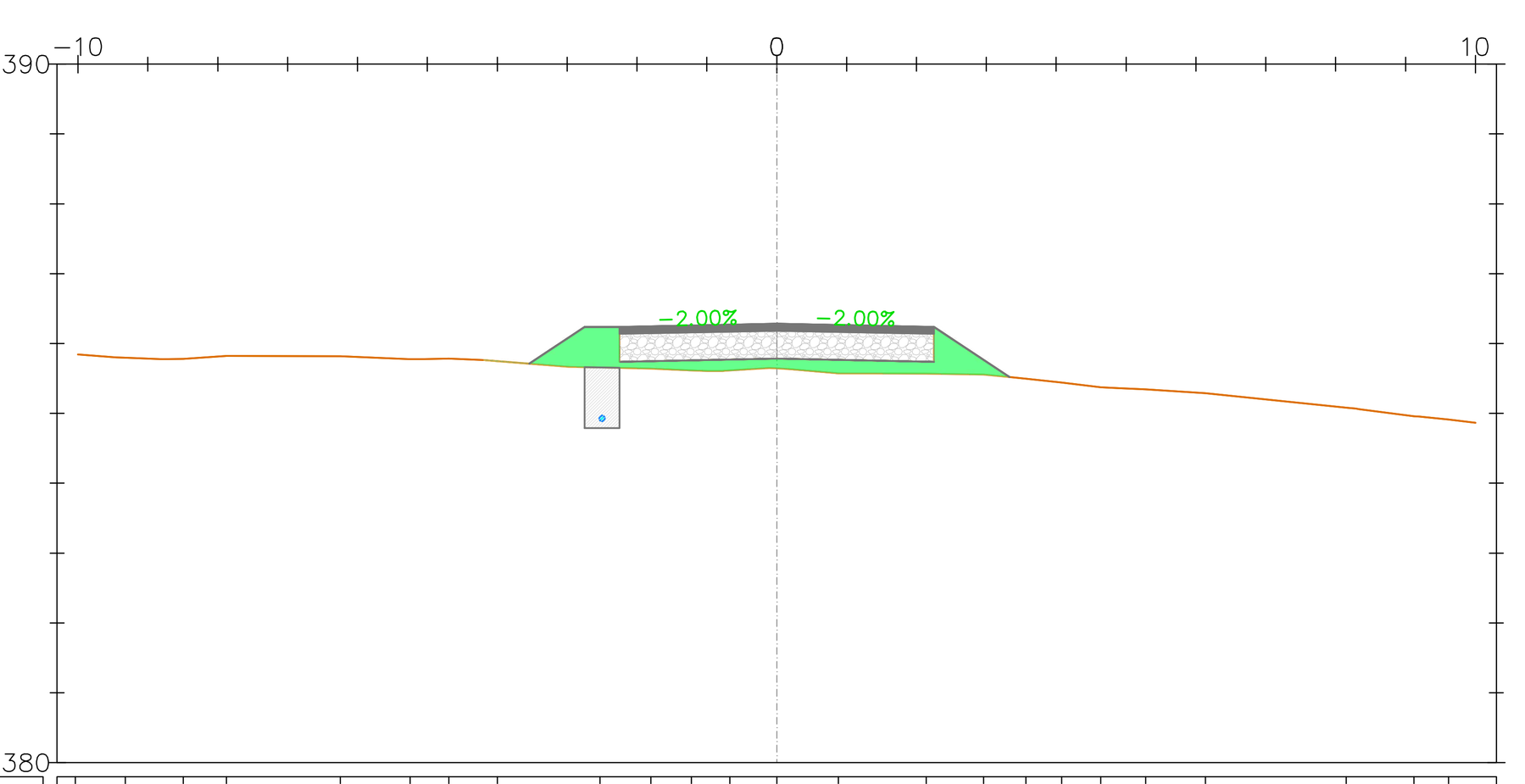


| | |
|---|---|
| PROGRESSIVE TERRENO | -10.04 -9.33 -8.49 -7.87 -6.24 -5.25 -4.69 -4.00 -2.53 -1.80 -1.22 -0.67 0.00 0.88 2.14 2.96 3.57 4.08 4.64 5.28 6.13 8.15 9.12 9.61 |
| QUOTE TERRENO | 385.85 385.80 385.78 385.82 385.82 385.78 385.78 385.74 385.66 385.64 385.61 385.61 385.64 385.57 385.57 385.56 385.50 385.44 385.37 385.34 385.29 385.08 384.96 384.91 |
| DISTANZE PARZIALI TERRENO | 0.58 0.53 0.62 1.62 1.00 0.51 1.02 0.73 0.58 0.57 0.68 1.26 0.82 0.61 0.51 0.56 0.85 2.02 0.79 1.11 |
| QUOTE PIANO POSA INERTE | 385.71 386.24 385.74 385.78 385.74 385.52 |
| PROGRESSIVE PROGETTO | -3.54 -2.75 -2.25 0.00 2.25 3.33 |
| QUOTE PROGETTO | 385.71 386.24 386.24 386.28 386.24 385.52 |
| DISTANZE PARZIALI PROGETTO | 0.79 0.50 2.25 2.25 1.08 |

TRACCIATO DM05 NUOVO
Sezione 33
Progressiva: 0+900.00
Scala: 1:100
Quota di Riferimento: 380.00

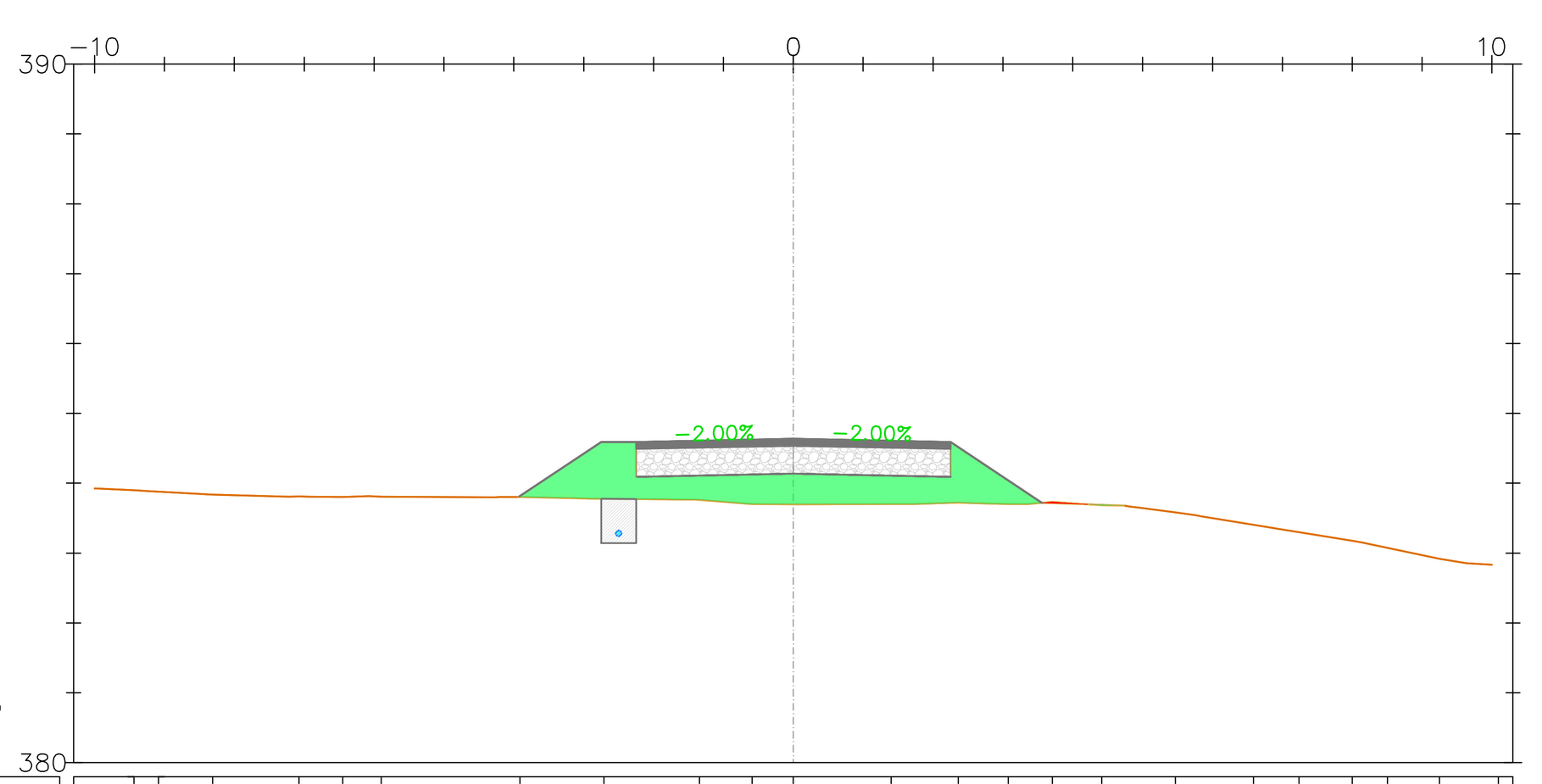


| | |
|---|---|
| PROGRESSIVE TERRENO | -9.44 -9.09 -8.31 -7.08 -6.45 -5.90 -3.91 -2.71 -1.34 -0.59 0.00 1.40 2.36 3.08 3.71 4.42 5.47 6.58 7.24 8.00 8.50 9.25 10.09 |
| QUOTE TERRENO | 383.90 383.88 383.84 383.81 383.80 383.81 383.80 383.78 383.76 383.70 383.70 383.70 383.72 383.70 383.73 383.68 383.58 383.41 383.30 383.18 383.08 382.92 382.83 |
| DISTANZE PARZIALI TERRENO | 1.13 0.78 1.09 1.62 0.91 1.24 0.75 0.59 1.25 0.63 0.71 0.55 0.76 0.49 0.76 0.74 |
| QUOTE PIANO POSA INERTE | 383.80 384.59 384.09 384.14 384.09 383.72 |
| PROGRESSIVE PROGETTO | -3.93 -2.75 -2.25 2.25 3.56 |
| QUOTE PROGETTO | 383.80 384.59 384.59 384.64 384.59 383.72 |
| DISTANZE PARZIALI PROGETTO | 1.18 0.50 2.25 2.25 1.31 |

TRACCIATO DM05 NUOVO
Sezione 34
Progressiva: 0+920.00
Scala: 1:100
Quota di Riferimento: 375.00

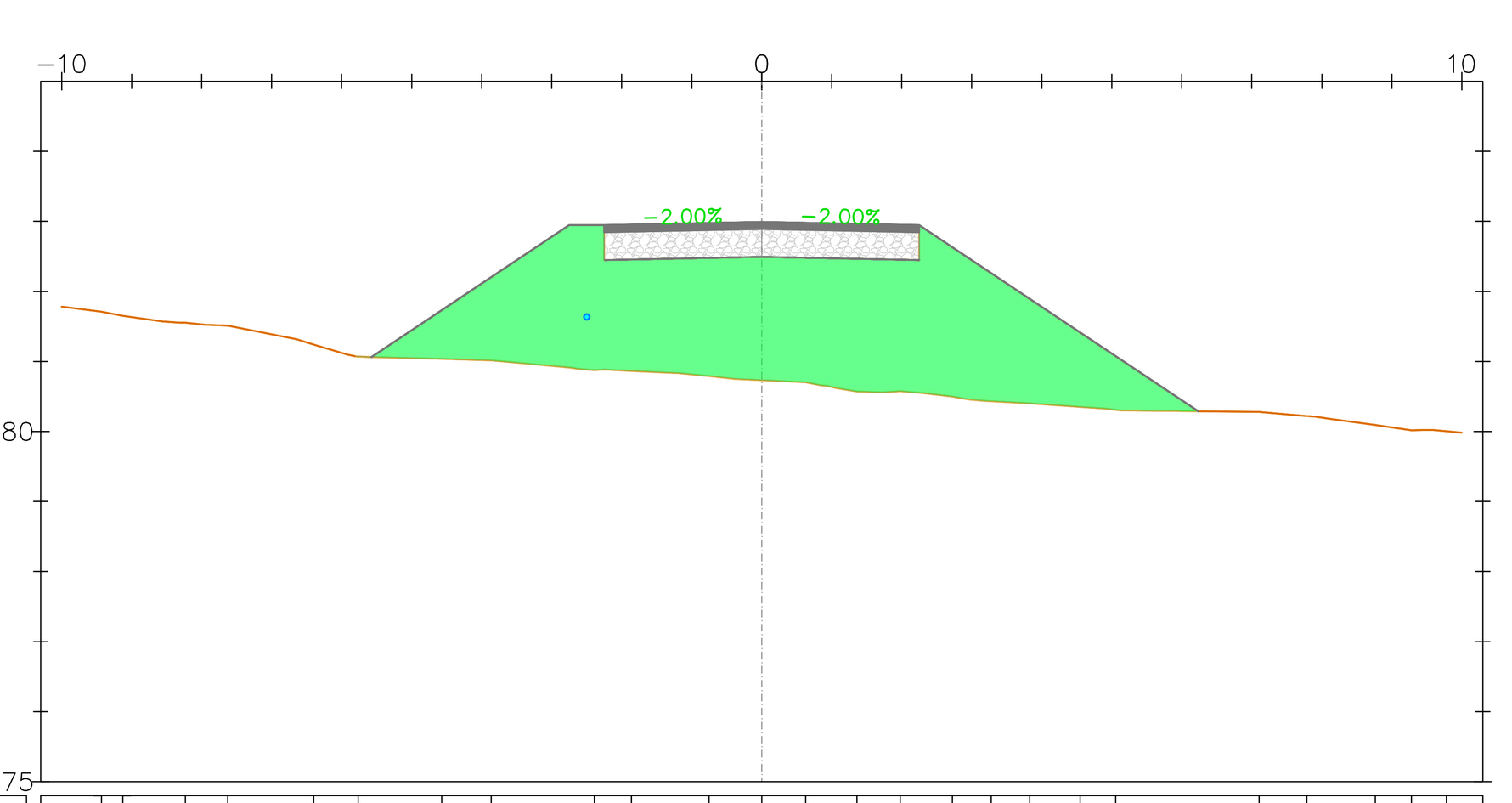


| | |
|---|---|
| PROGRESSIVE TERRENO | -9.43 -9.13 -8.23 -7.63 -6.40 -5.76 -4.57 -3.87 -2.39 -1.86 -0.75 0.00 0.63 1.36 1.98 2.72 3.28 3.83 4.55 5.06 7.10 7.79 8.76 9.28 9.78 |
| QUOTE TERRENO | 381.71 381.65 381.55 381.51 381.24 381.07 381.04 381.02 380.88 380.86 380.79 380.73 380.70 380.57 380.58 380.50 380.43 380.40 380.35 380.31 380.28 380.22 380.09 380.02 380.00 |
| DISTANZE PARZIALI TERRENO | 2.13 0.57 0.99 0.49 1.19 1.15 0.66 0.63 0.55 0.72 1.97 0.64 0.66 0.52 1.24 |
| QUOTE PIANO POSA INERTE | 381.06 382.95 382.45 382.49 382.45 380.29 |
| PROGRESSIVE PROGETTO | -5.58 -2.75 -2.25 2.25 6.24 |
| QUOTE PROGETTO | 381.06 382.95 382.95 382.99 382.95 380.29 |
| DISTANZE PARZIALI PROGETTO | 2.83 0.50 2.25 2.25 3.99 |

TRACCIATO DM05 NUOVO
Sezione 35
Progressiva: 0+940.00
Scala: 1:100
Quota di Riferimento: 375.00

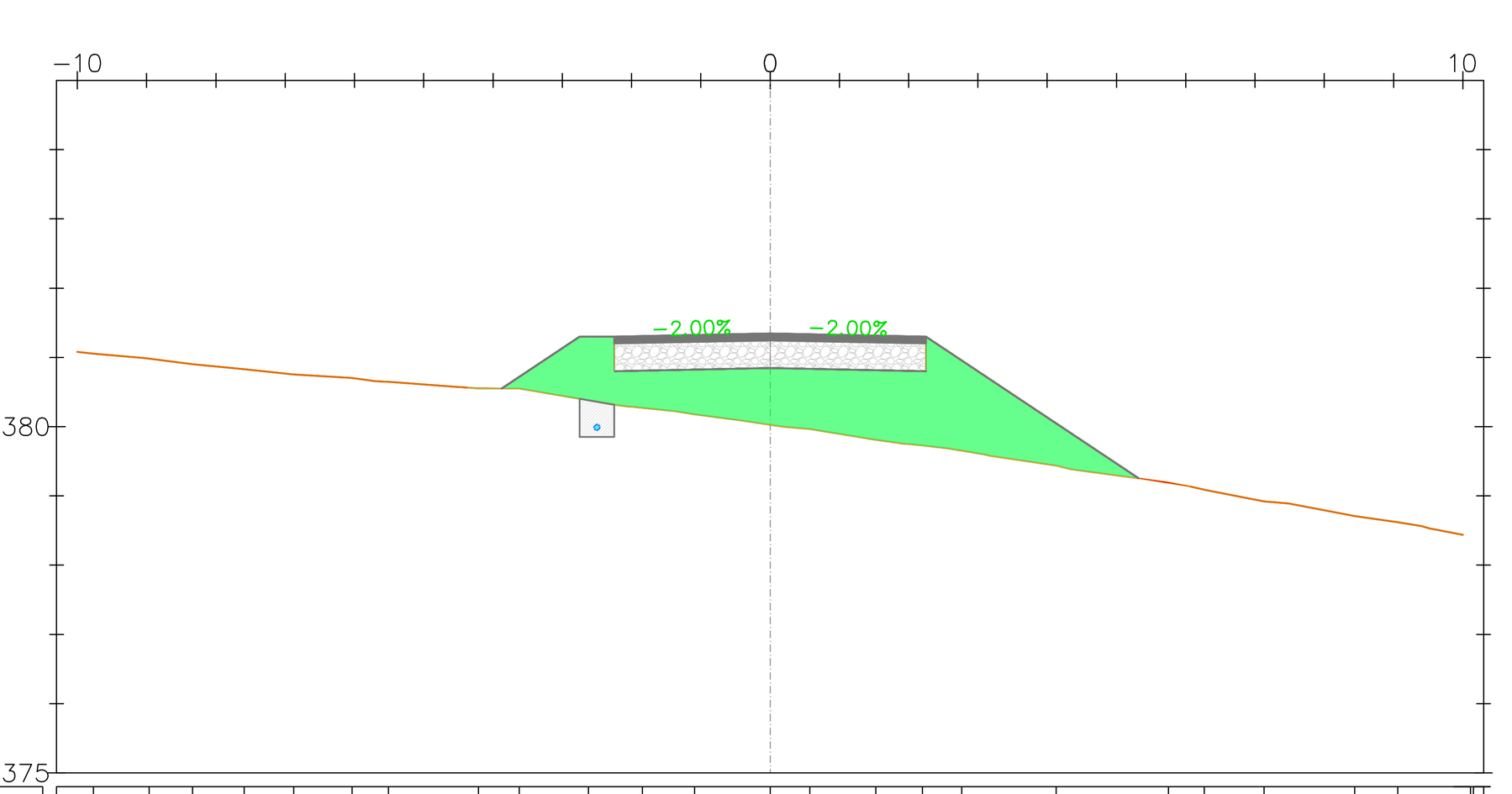


| | |
|---|---|
| PROGRESSIVE TERRENO | -9.77 -8.96 -8.34 -7.59 -6.88 -6.04 -5.51 -4.21 -3.62 -2.62 -1.84 -1.09 0.00 0.57 1.53 2.20 2.77 4.13 5.75 6.27 7.13 8.44 9.06 10.11 10.15 |
| QUOTE TERRENO | 381.06 380.98 380.90 380.83 380.76 380.70 380.65 380.55 380.55 380.38 380.27 380.18 380.03 379.97 379.81 379.73 379.65 379.44 379.20 379.09 378.92 378.71 378.62 378.42 378.41 |
| DISTANZE PARZIALI TERRENO | 1.02 0.73 0.63 0.75 0.71 0.78 0.96 0.59 1.00 0.71 0.75 0.95 1.14 0.85 0.95 0.62 0.59 |
| QUOTE PIANO POSA INERTE | 380.55 381.30 380.80 380.85 380.80 379.25 |
| PROGRESSIVE PROGETTO | -3.87 -2.75 -2.25 0.00 2.25 5.32 |
| QUOTE PROGETTO | 380.55 381.30 381.30 381.35 381.30 379.25 |
| DISTANZE PARZIALI PROGETTO | 1.12 0.50 2.25 2.25 3.07 |

TRACCIATO DM05 NUOVO
Sezione 36
Progressiva: 0+960.00
Scala: 1:100
Quota di Riferimento: 370.00

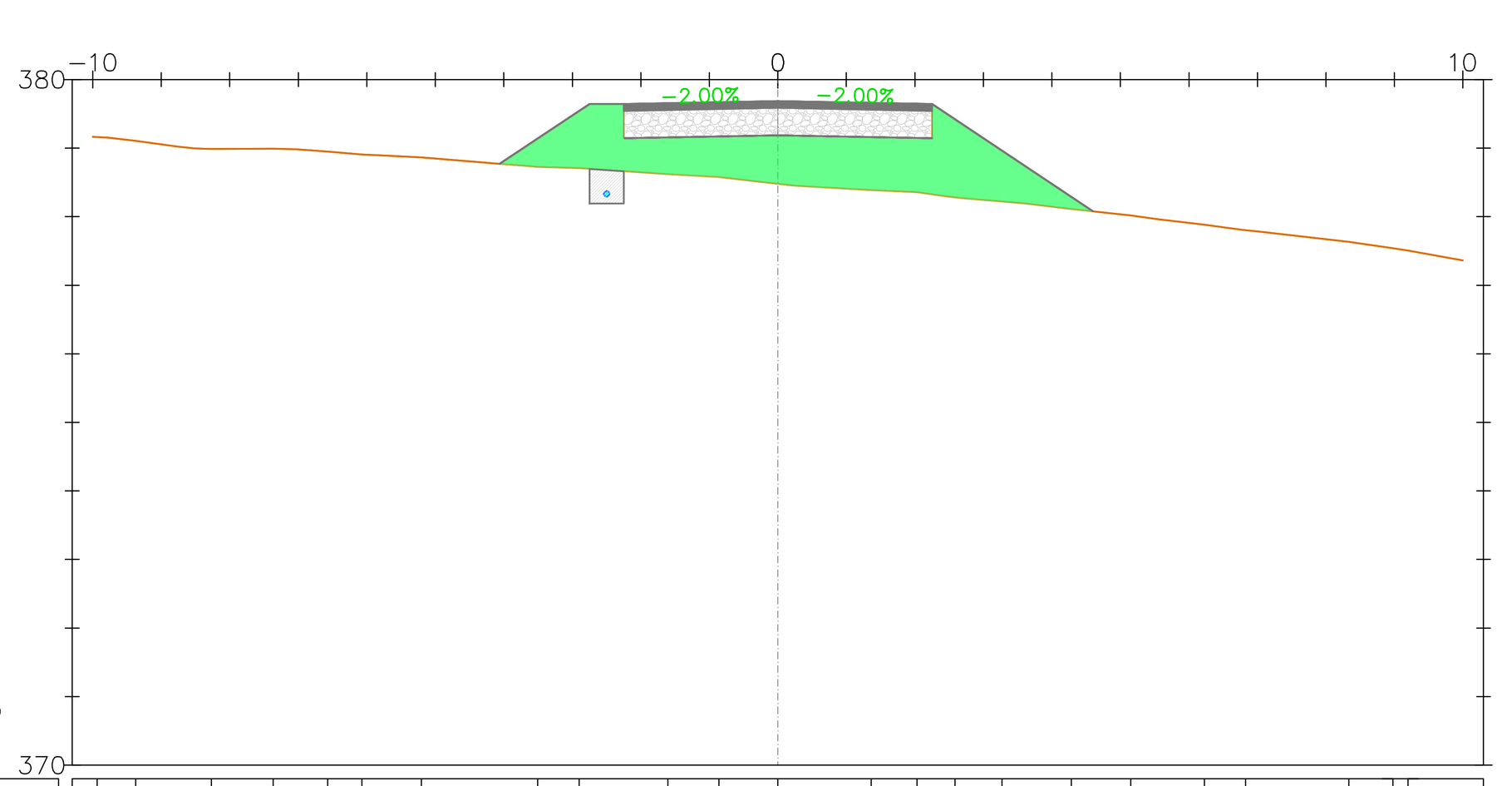


| | |
|---|---|
| PROGRESSIVE TERRENO | -9.93 -9.37 -8.27 -7.37 -6.57 -6.07 -5.20 -3.51 -2.90 -1.60 -0.86 0.00 1.36 2.03 2.59 3.27 4.28 5.15 6.23 6.83 8.33 8.98 9.20 |
| QUOTE TERRENO | 379.16 379.11 378.99 378.99 378.95 378.91 378.86 378.73 378.71 378.62 378.58 378.48 378.39 378.36 378.28 378.22 378.11 378.02 377.88 377.80 377.63 377.54 377.51 |
| DISTANZE PARZIALI TERRENO | 1.06 0.62 0.90 0.50 1.28 0.61 1.30 0.74 0.88 0.67 0.51 0.67 0.87 0.68 1.33 0.64 1.57 |
| QUOTE PIANO POSA INERTE | 378.77 379.64 379.14 379.19 379.14 378.08 |
| PROGRESSIVE PROGETTO | -4.06 -2.75 -2.25 0.00 2.25 4.60 |
| QUOTE PROGETTO | 378.77 379.64 379.64 379.69 379.64 378.08 |
| DISTANZE PARZIALI PROGETTO | 1.31 0.50 2.25 2.25 2.35 |


AREN Green S.r.l.
Società soggetta alla direzione e coordinamento di AREN Electric Power S.p.A.
Sede legale e amministrativa: Via dell'Arrigoni n. 308 | 47522 Cesena (FC) | Ph. +39 0547 415245
Iscritta nel Registro delle Imprese della Romagna - Forlì-Cesena e Rimini | REA 326908 | C.F./P.Iva 04032170401


COMUNI DI OPPIDO LUCANO E ACERENZA (PZ)
LOCALITA' "TORRE VOSA"

PROGETTO PER LA REALIZZAZIONE DI
# IMPIANTO EOLICO "DONNA MARIANNA"


REDAZIONE /PROGETTISTA:
**Aren Electric Power Spa**
Società per Azioni con Unico Socio
Via dell'Arrigoni 308 - 47522 Cesena (FC)
Ph. +39 0547 415245 - Fax +39 0547 415274
P.Iva 03803880404
Registro delle Imprese di Forlì Cesena R.E.A. 317048

TIMBRO E FIRMA PROGETTISTA:
Ing. Samuele Ulivi
Ordine degli Ingegneri di Forlì-Cesena
Matr. 2866


TITOLO ELABORATO:
Sezioni trasversali - DM05 (4/7)

| CODICE ELABORATO: | FORMATO: | SCALA: | FASE: |
|---|---|---|---|
| DMADCS05T012070 0 | A0+1 | 1:100 | PROGETTO DEFINITIVO |

| REV. | DESCRIZIONE | DATA | REDATTO | VERIFICATO | APPROVATO |
|---|---|---|---|---|---|
| 00 | Prima emissione | 30/07/2024 | E. Teodorani | D. Zampa | S.Ulivi |
| 01 | | | | | |
| 02 | | | | | |
| 03 | | | | | |
| 04 | | | | | |

FILE DM05_Definitivo_2.dwg


LA DIFFUSIONE E RIPRODUZIONE, ANCHE PARZIALE, DI QUESTA TAVOLA E' VIETATA A TERMINI DI LEGGE