STRALCIO PLANIMETRICO

SCALA 1:50

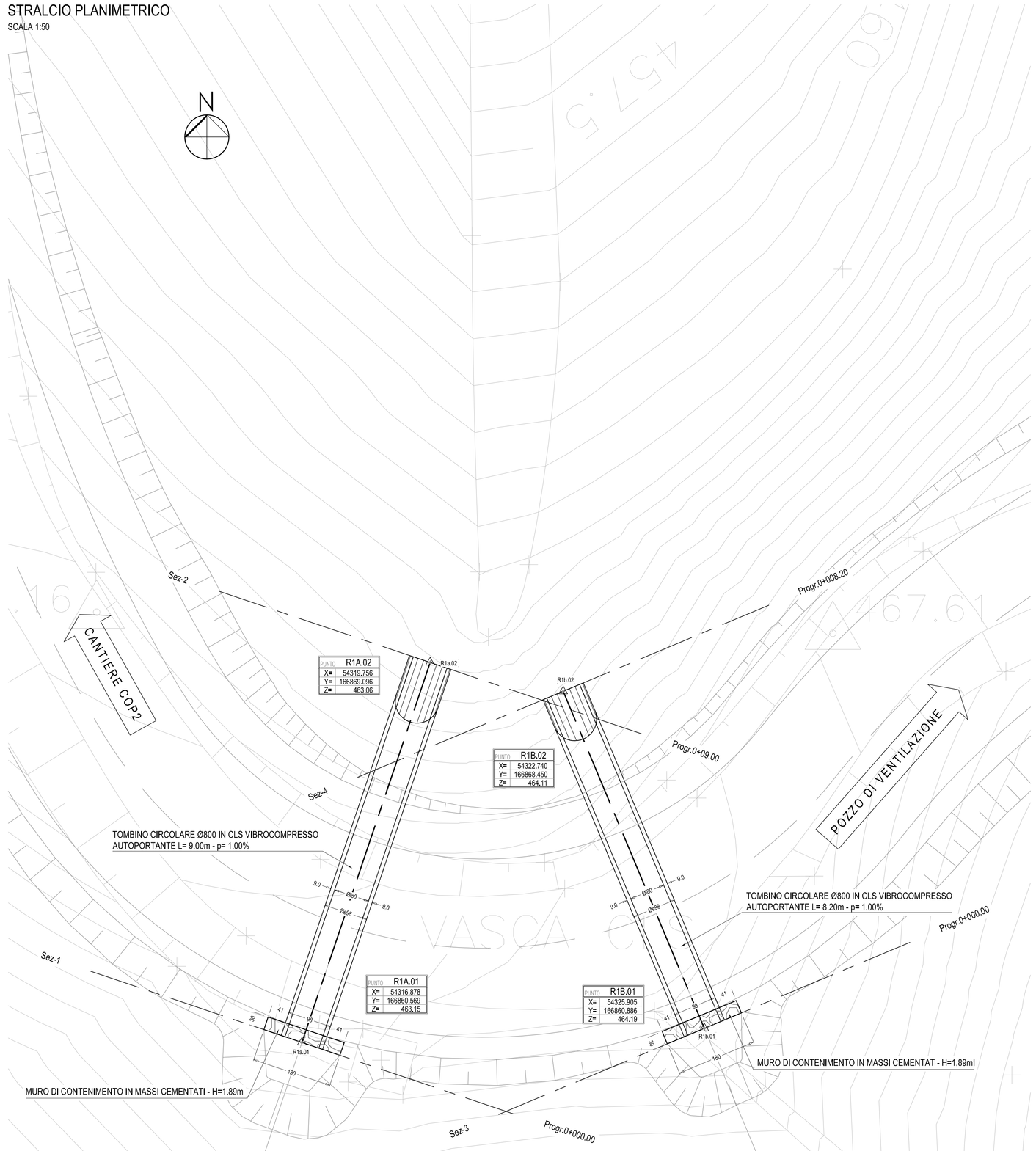

PROFILO LONGITUDINALE RIO 1a

PROVINCIA		ALESSANDRIA
COMUNE		FRACONALTO
LIVELLETTE	Lunghezza (m) ≈	9.00
	Dislivello (m) ≈	0.09
	pendenza (%) ≈	1.00

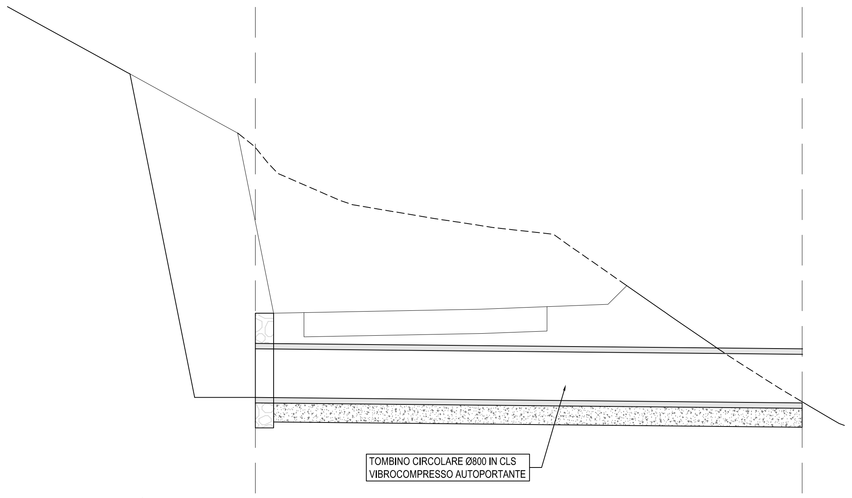

1:50

1:50

Q. Rif. 460.00

SEZIONI (VERTICI PLANIMETRICI)		1(R2.01)	(R2.02)
QUOTE	FONDO SCORREVOLE	463.15	463.06
	TERRENO ESISTENTE	467.26	463.08
ALTEZZA SCAVO		4.25	0.42
DISTANZE	ETTOMETRICHE		
	DIST. PARZIALI	9.00	
	PROGRESSIVE	0+000.00	0+009.00
ANDAMENTO PLANIMETRICO		Lretti=9.00m	

RIO 1A
Sez-1
PROGRESSIVA 0+005.21
Scala (1:200:200)
Q.R.=460.00

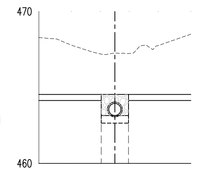

QUOTE TERRENO	468.99 / 468.13 / 467.60 / 467.28 / 467.26 / 467.26 / 467.51 / 468.00 / 468.61
QUOTE PROGETTO	463.15 / 463.15 / 463.15 / 463.15
DIST. PARZIALI PROGETTO	0.90 / 0.90

RIO 1A
Sez-2
PROGRESSIVA 0+014.21
Scala (1:200:200)
Q.R.=460.00

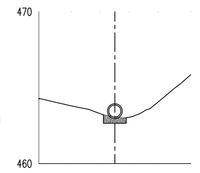

QUOTE TERRENO	466.28 / 465.25 / 463.32 / 463.71 / 463.28 / 463.28 / 463.07 / 463.53 / 464.50 / 465.56 / 466.28
QUOTE PROGETTO	463.06
DIST. PARZIALI PROGETTO	

CONDOTTA CIRCOLARE PREFABBRICATA IN CLS Ø800

Scala 1:20

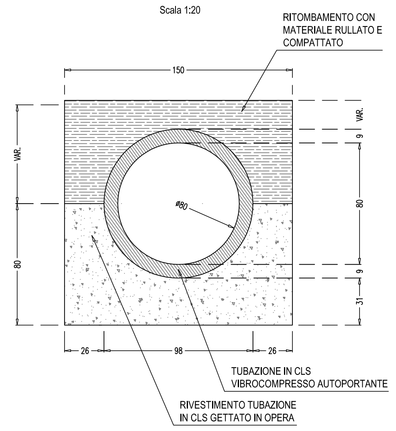

PROFILO LONGITUDINALE RIO 1b

PROVINCIA		ALESSANDRIA
COMUNE		FRACONALTO
LIVELLETTE	Lunghezza (m) ≈	8.20
	Dislivello (m) ≈	0.08
	pendenza (%) ≈	1.00

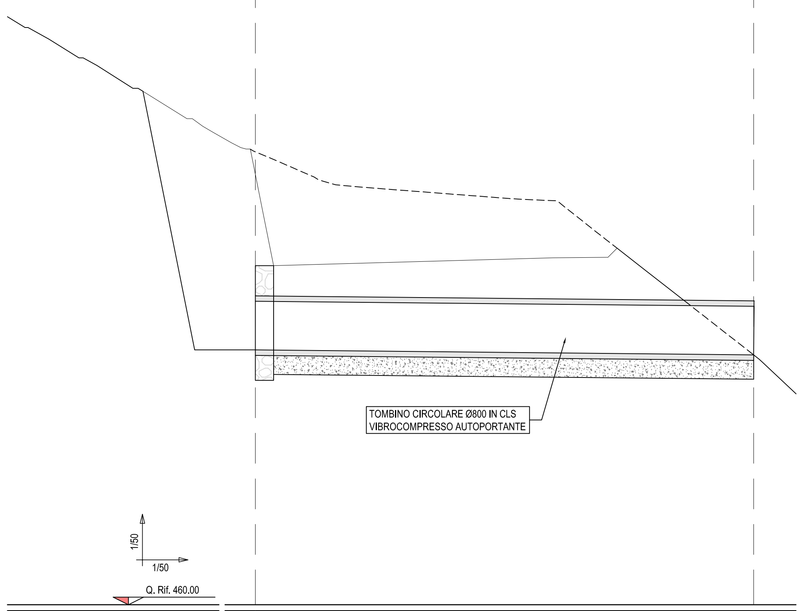

1:50

1:50

Q. Rif. 460.00

SEZIONI (VERTICI PLANIMETRICI)		1(R2.01)	(R2.02)
QUOTE	FONDO SCORREVOLE	464.19	464.11
	TERRENO ESISTENTE	467.45	464.11
ALTEZZA SCAVO		3.78	0.40
DISTANZE	ETTOMETRICHE		
	DIST. PARZIALI	8.20	
	PROGRESSIVE	0+000.00	0+008.20
ANDAMENTO PLANIMETRICO		Lretti=8.20m	

RIO 1B
Sez-3
PROGRESSIVA 0+000.00
Scala (1:200:200)
Q.R.=460.00

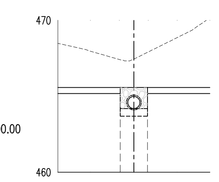

QUOTE TERRENO	468.49 / 468.26 / 467.99 / 467.50 / 467.45 / 468.00 / 468.50 / 469.00 / 469.50 / 470.19
QUOTE PROGETTO	464.19 / 464.19 / 464.19 / 464.19
DIST. PARZIALI PROGETTO	0.90 / 0.90

RIO 1B
Sez-4
PROGRESSIVA 0+008.20
Scala (1:200:200)
Q.R.=460.00

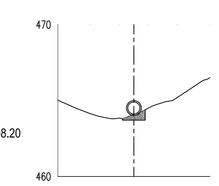

QUOTE TERRENO	466.03 / 464.78 / 464.26 / 463.34 / 463.11 / 464.11 / 464.66 / 465.00 / 465.84 / 466.91
QUOTE PROGETTO	464.11
DIST. PARZIALI PROGETTO	

SCHEMA DATI TRACCIAMENTO

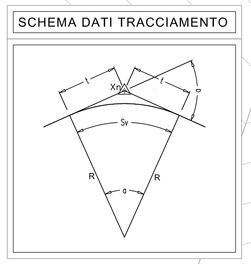

L E G E N D A

SIMBOLO	DESCRIZIONE
	Verso di scorrimento
L=...m; Trap. ...x...	Caratteristiche del tratto
PUNTO ######## X= ######## Y= ######## a= ######## R= ##### t= ##### Sv= #####	X= identificativo vertice / n - esimo vertice Coordinate del vertice Coordinate del vertice Angolo sotteso al settore circ. (centesimali) Raggio curva (m) Punto tangenza settore circolare (m) Sviluppo settore circolare (m)
PUNTO ###### X= ######### Y= ######### Z= ### ###	X= identificativo vertice / n - esimo vertice Coordinate del vertice Coordinate del vertice Quota altimentrica vertice
Xi	X= identificativo vertice / n - esimo vertice

COMMITTENTE:

RFI RETE FERROVIARIA ITALIANA
GRUPPO FERROVIE DELLO STATO ITALIANE

ALTA SORVEGLIANZA:

ITALFERR
GRUPPO FERROVIE DELLO STATO ITALIANE

GENERAL CONTRACTOR:

COCIV Consorzio Collegamenti Integrati Veloci

INFRASTRUTTURE FERROVIARIE STRATEGICHE DEFINITE DALLA LEGGE OBIETTIVO N.443/01

TRATTA A.V./A.C. TERZO VALICO DEI GIOVI
PROGETTO ESECUTIVO

SISTEMAZIONE SUPERFICIE E STRADA DI ACCESSO POZZO VENTILAZIONE FINESTRA CASTAGNOLA

RIO 1

PLANIMETRIA, PROFILO E SEZIONI

GENERAL CONTRACTOR	DIRETTORE LAVORI	SCALA:
Consorzio Cociv Ing. P.P. Marcheselli		VARIE

COMMESSA	LOTTO	FASE	ENTE	TIPO DOC.	OPERA/DISCIPLINA	PROGR.	REV.
IG51	02	E	CV	AZ	IN9D0X	002	A

PROGETTAZIONE

Rev.	Descrizione emissione	Redatto	Data	Verificato	Data	Progettista Integratore	Data	IL PROGETTISTA
A00	Prima emissione	ALPINA	27/09/2013	COCIV	27/09/2013	A. Palomba	30/09/2013	Dott. Ing. Aldo Malcovati Ordine Ingegneri Prov. TO n. 6271 R

n. Elab.

Nome File: IG51-02-E-CV-AZ-IN9D-0X-002-A00

CUP: F81H92000000008

Scala di plot: 1: