STRALCIO PLANIMETRICO

SCALA 1:50

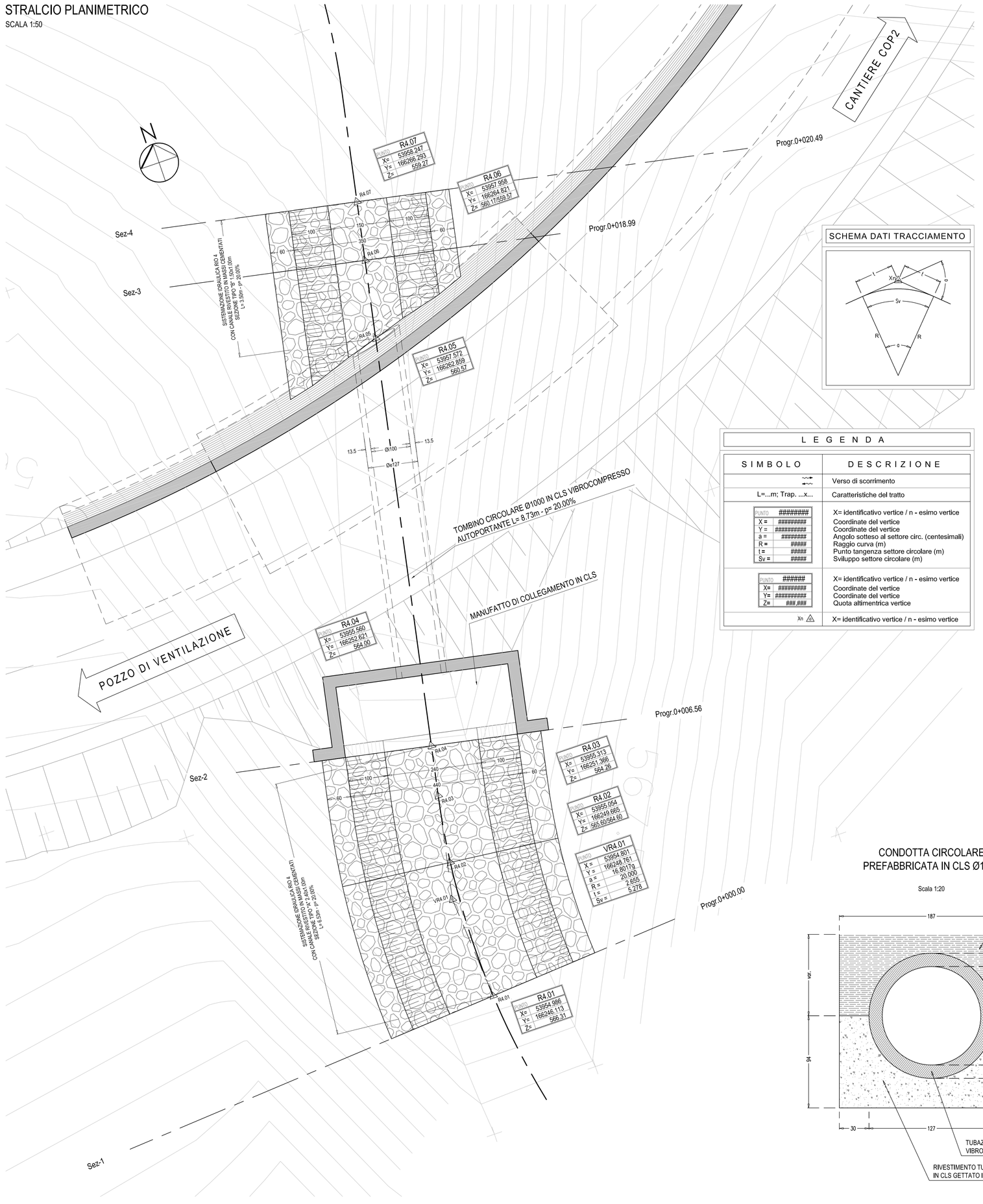

PROVINCIA		ALESSANDRIA					
COMUNE		FRACONALTO					
LIVELLETTE	Lunghezza (m) ◄	3.56	3.00	10.44	1.99	1.50	
	Dislivello (m) ◄	-0.71	-0.60	-3.43	-0.40	-0.30	
	pendenza (%) ◄	20.00	20.00		20.00	20.00	

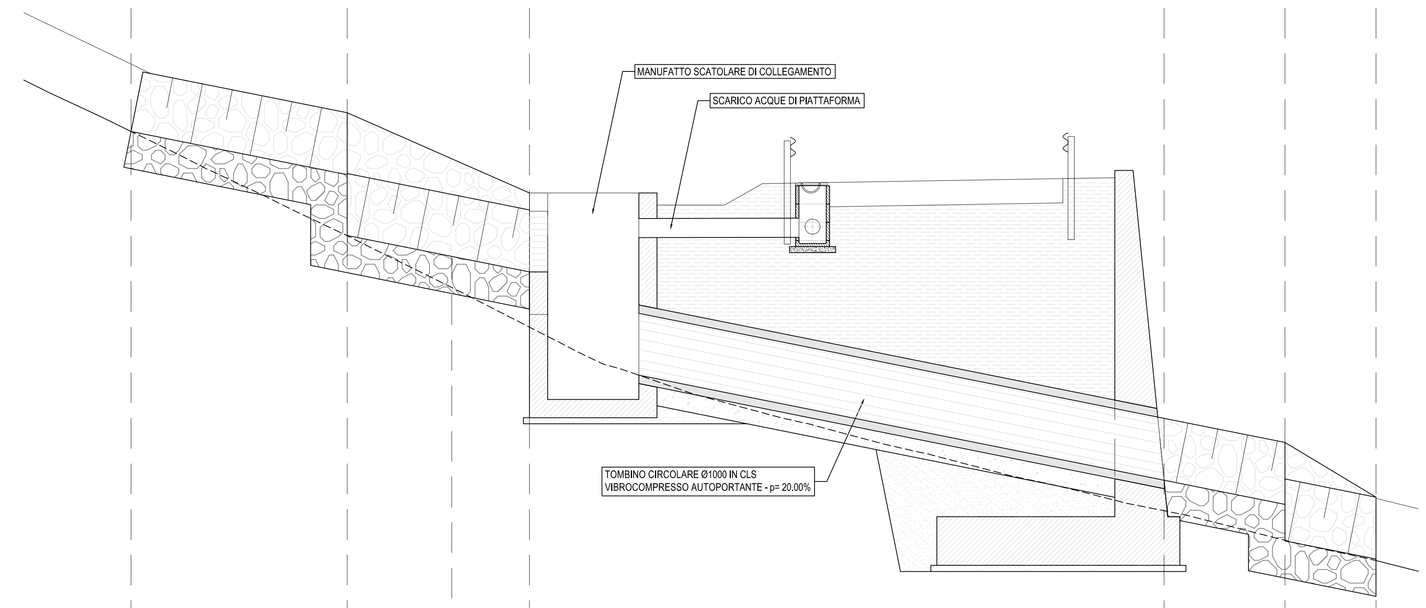

1:50

1:50

Q. Rif. 555.00

SEZIONI (VERTICI PLANIMETRICI)		1(RA.01)	(RA.02)	(RA.03)	2(RA.04)	(RA.05)	3(RA.06)	4(RA.07)
QUOTE	FONDO SCORREVOLE	566.31	565.60 564.60	564.26	564.00	560.57	560.17 559.57	559.27
	TERRENO ESISTENTE	566.31	564.60	563.74	563.09	560.07	559.58	559.25
	ALTEZZA SCAVO	0.61	0.61	0.10	1.59	1.00	0.62	0.59
DISTANZE	ETTOMETRICHE							
	DIST. PARZIALI	3.56	1.72	1.28	10.44	1.99	1.50	
	PROGRESSIVE	0+000.00	0+003.56	0+005.28	0+006.56	0+017.00	0+018.99	0+020.49
ANDAMENTO PLANIMETRICO		Lreti=15.70m						

CONDOTTA CIRCOLARE PREFABBRICATA IN CLS Ø1000

Scala 1:20

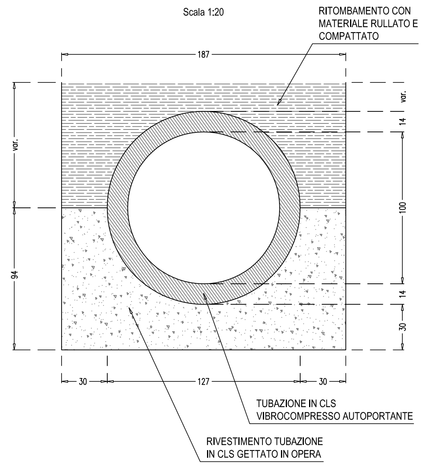

SEZIONE TIPO "A"
SISTEMAZIONE SPONDALE IN MASSI CEMENTATI

SCALA 1:20

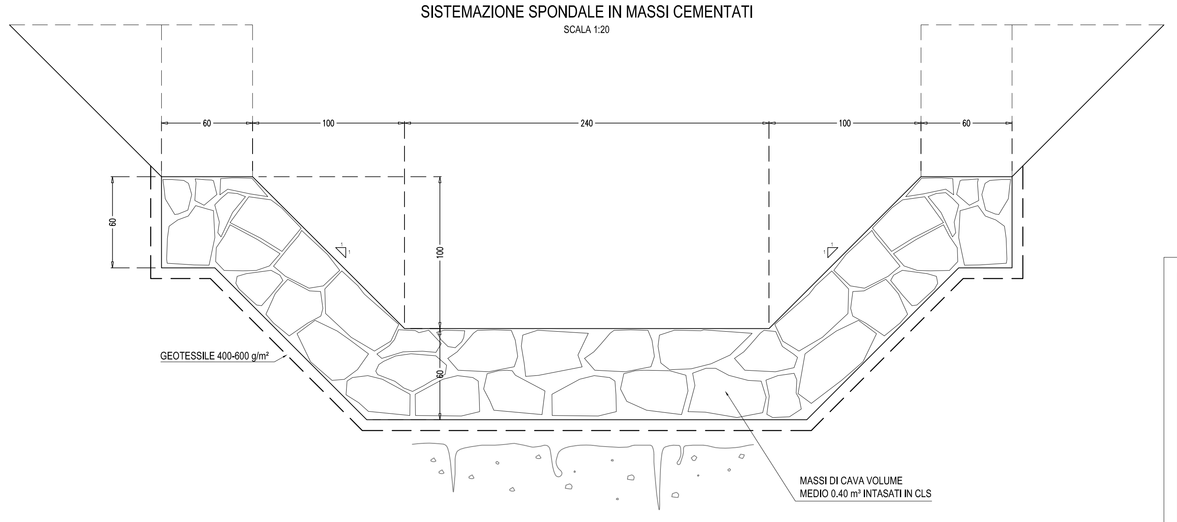

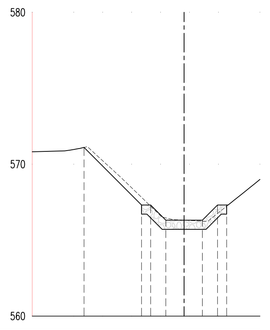

RIO 4
Sez-1
PROGRESSIVA 0+000.00
Scala (1:200:200)
Q.R.=560.00

QUOTE TERRENO	570.81	570.88	571.09	570.50	568.50	567.50	566.50	566.31	566.25	566.53	568.00	569.00					
QUOTE PROGETTO			571.10			567.31 567.31	566.31	566.31	566.31	567.31 567.31							
DIST. PARZIALI PROGETTO				3.79		0.60	1.00	1.20	1.20	1.00	0.60						

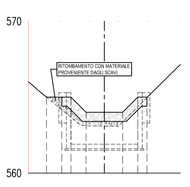

RIO 4
Sez-2
PROGRESSIVA 0+006.56
Scala (1:200:200)
Q.R.=560.00

QUOTE TERRENO	566.31	565.60 565.60	564.65	563.76	563.12	563.09	564.00	564.50	565.50	565.92 565.92		
QUOTE PROGETTO		565.60 565.60			564.00		564.00	565.60	565.60	565.60 565.60		
DIST. PARZIALI PROGETTO			1.01	0.91	0.88	1.20	1.20	1.00	0.60			

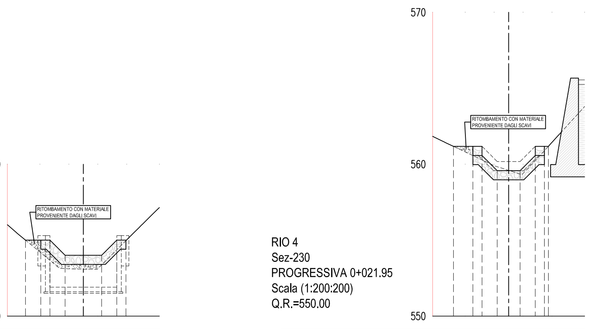

RIO 4
Sez-230
PROGRESSIVA 0+021.95
Scala (1:200:200)
Q.R.=550.00

QUOTE TERRENO	561.83	561.50	560.07	560.00	560.00	559.99	559.92	561.00	562.32								563.79
QUOTE PROGETTO		561.17	561.17 561.17	560.57 560.57	560.27 560.27	559.97 559.97	559.27 559.27	561.17 561.17	561.17								
DIST. PARZIALI PROGETTO			1.28	0.90	0.70	0.75	0.75	1.00	0.60	0.26							

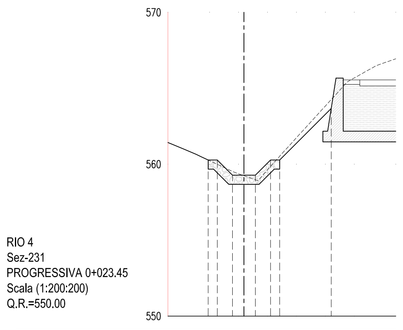

RIO 4
Sez-231
PROGRESSIVA 0+023.45
Scala (1:200:200)
Q.R.=550.00

QUOTE TERRENO	561.43	561.00	560.07	559.88		559.24		559.79	561.00	562.12	563.55	564.88	566.00				566.94
QUOTE PROGETTO	561.17		559.27 559.27		559.27 559.27		559.27 559.27						563.87				
DIST. PARZIALI PROGETTO		1.28	0.60	0.90	0.70	0.75	0.75	0.90	0.60		3.40						

SEZIONE TIPO "B"
SISTEMAZIONE SPONDALE IN MASSI CEMENTATI

SCALA 1:20

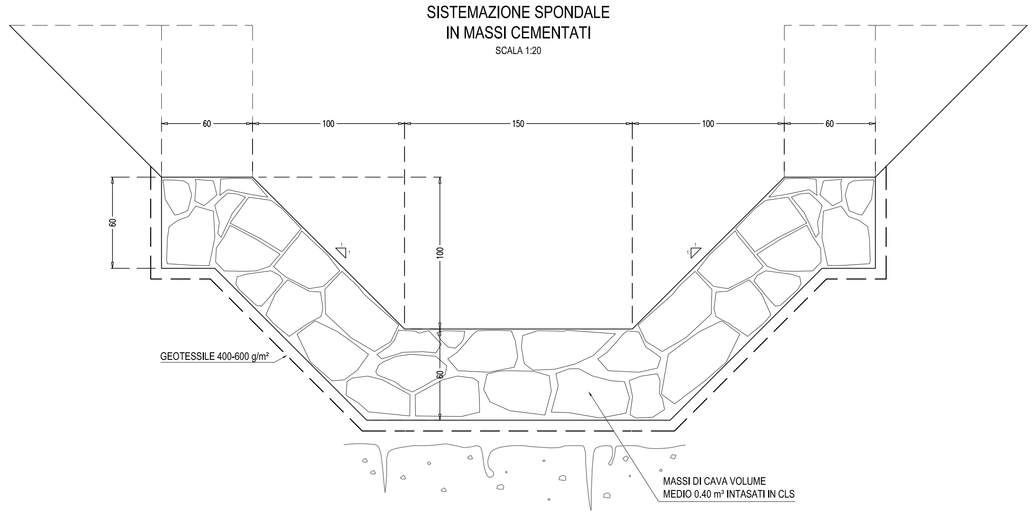

COMMITTENTE:

RFI RETE FERROVIARIA ITALIANA
GRUPPO FERROVIE DELLO STATO ITALIANE

ALTA SORVEGLIANZA:

ITALFERR
GRUPPO FERROVIE DELLO STATO ITALIANE

GENERAL CONTRACTOR:

Consorzio Collegamenti Integrati Veloci

INFRASTRUTTURE FERROVIARIE STRATEGICHE DEFINITE DALLA LEGGE OBIETTIVO N.443/01

TRATTA A.V./A.C. TERZO VALICO DEI GIOVI
PROGETTO ESECUTIVO

SISTEMAZIONE SUPERFICIE E STRADA DI ACCESSO POZZO VENTILAZIONE FINESTRA CASTAGNOLA

RIO 4

PLANIMETRIA, PROFILO E SEZIONI

GENERAL CONTRACTOR	DIRETTORE LAVORI	SCALA:
Consorzio Cociv Ing. P.P. Marcheselli		VARIE

COMMESSA	LOTTO	FASE	ENTE	TIPO DOC.	OPERA/DISCIPLINA	PROGR.	REV.
I G 5 1	0 2	E	C V	A Z	I N 9 D 0 X	0 0 5	A

PROGETTAZIONE

Rev.	Descrizione emissione	Redatto	Data	Verificato	Data	Progettista Integratore	Data	IL PROGETTISTA
A00	Prima emissione	ALPINA	27/09/2013	COCIV	27/09/2013	A. Palomba	30/09/2013	Dott.Ing. Alberto Palomba Ordine Ingegneri Torino TO n. 6271 R

n. Elab.

Nome File: IG51-02-E-CV-AZ-IN9D-0X-005-A00

CUP: F81H92000000008

Scala di plot: 1: