PROFILO IN9D
SEZIONE 1
PROGRESSIVA 0.00

STERRI E RIPORTI
S1 6.10 mq.
SEMITICIO
SD1 0.23 mq.
VEGETALE
VE1 0.49 mq.
VE2 2.42 mq.
Totale: 2.91 mq.
GEOSTUOIA
geo1 1.35 ml.
geo2 2.86 ml.
Totale: 4.21 ml.
PAVIMENTAZIONE
pav1 4.00 ml.

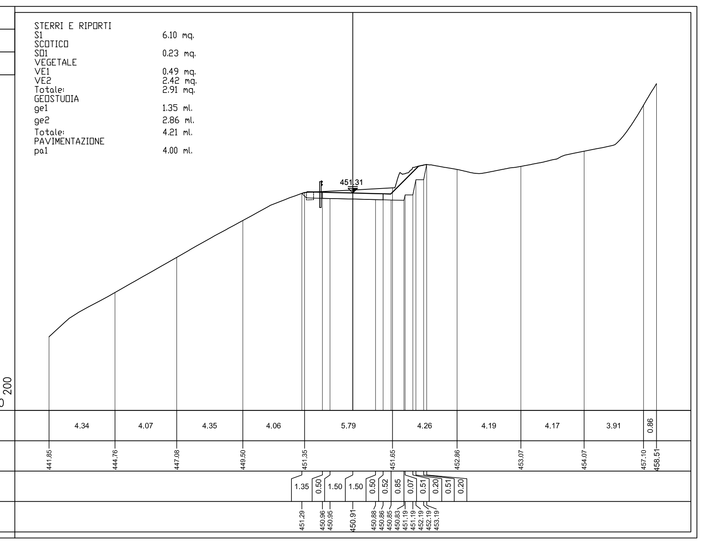

PARZIALI TERRENO	4.34	4.07	4.35	4.06	5.79	4.26	4.19	4.17	3.91	0.66
QUOTE TERRENO	441.05	444.76	447.68	449.00	451.25	451.65	452.86	453.07	454.07	454.73
PARZIALI PROGETTO	1.36	0.50	1.50	1.50	0.50	0.68	0.07	0.10	0.20	0.51	0.26
QUOTE PROGETTO	451.29	450.92	450.99	450.99	450.99	450.99	451.11	451.21	451.41	451.92	452.18

PROFILO IN9D
SEZIONE 2
PROGRESSIVA 15.06

STERRI E RIPORTI
S1 11.97 mq.
VEGETALE
VE1 0.57 mq.
VE2 4.17 mq.
Totale: 4.74 mq.
GEOSTUOIA
geo1 1.57 ml.
geo2 4.03 ml.
Totale: 5.60 ml.
PAVIMENTAZIONE
pav1 4.00 ml.

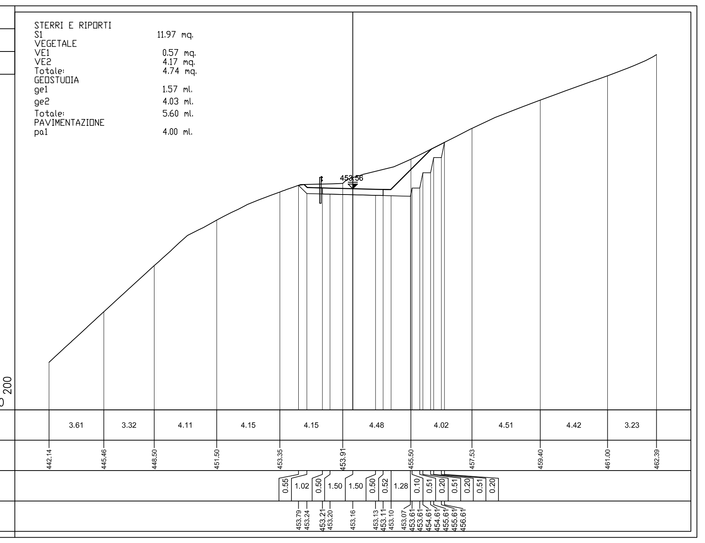

PARZIALI TERRENO	3.61	3.32	4.11	4.15	4.15	4.48	4.02	4.51	4.42	3.23
QUOTE TERRENO	442.14	445.46	448.50	451.00	453.35	455.91	456.50	457.33	458.40	461.00	463.39
PARZIALI PROGETTO	0.80	1.02	0.50	1.50	1.50	0.50	1.26	0.70	0.50	0.50	0.50
QUOTE PROGETTO	453.79	453.77	453.27	453.00	452.50	452.50	451.11	451.01	450.51	450.01	449.67

PROFILO IN9D
SEZIONE 3
PROGRESSIVA 29.01

STERRI E RIPORTI
S1 19.10 mq.
VEGETALE
VE1 0.51 mq.
VE2 5.00 mq.
Totale: 5.51 mq.
GEOSTUOIA
geo1 1.45 ml.
geo2 4.44 ml.
Totale: 5.89 ml.
PAVIMENTAZIONE
pav1 4.00 ml.

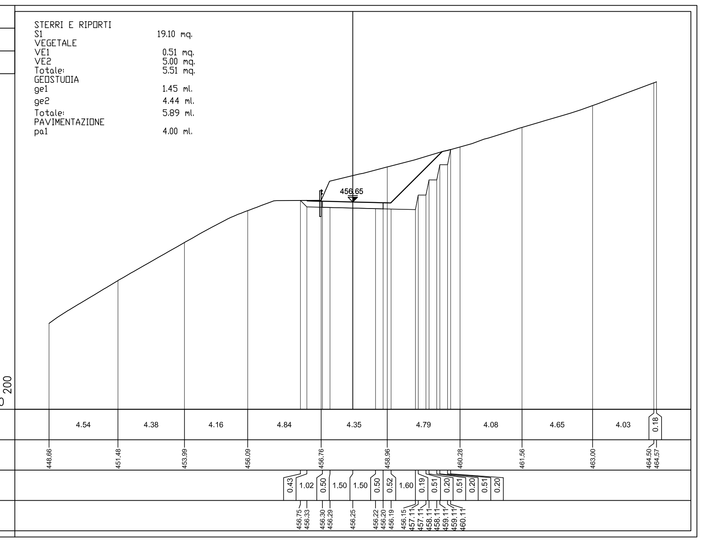

PARZIALI TERRENO	4.54	4.38	4.16	4.84	4.35	4.79	4.08	4.65	4.03	0.19
QUOTE TERRENO	446.66	451.46	453.98	456.08	458.79	460.96	462.28	461.56	463.00	464.25
PARZIALI PROGETTO	0.41	1.02	0.50	1.50	1.50	0.50	0.52	1.65	0.51	0.51	0.50	0.50	0.50
QUOTE PROGETTO	456.21	456.31	456.41	456.91	458.41	459.91	460.43	462.08	462.59	463.10	463.60	464.10	464.60

PROFILO IN9D
SEZIONE 4
PROGRESSIVA 42.72

STERRI E RIPORTI
S1 10.28 mq.
VEGETALE
VE1 0.54 mq.
VE2 2.65 mq.
Totale: 3.19 mq.
GEOSTUOIA
geo1 1.46 ml.
geo2 3.04 ml.
Totale: 4.50 ml.
PAVIMENTAZIONE
pav1 4.00 ml.

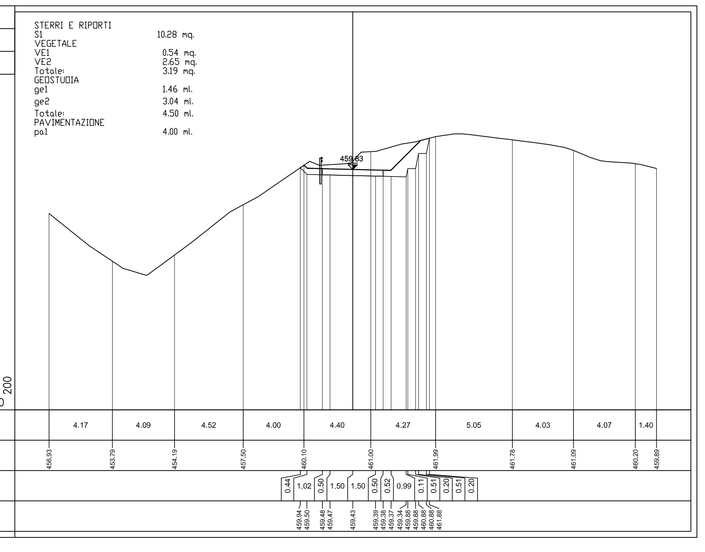

PARZIALI TERRENO	4.17	4.09	4.52	4.00	4.40	4.27	5.05	4.03	4.07	1.40
QUOTE TERRENO	450.63	453.79	454.19	457.50	459.51	461.00	461.78	461.00	463.20	465.59
PARZIALI PROGETTO	0.40	1.02	0.50	1.50	1.50	0.50	0.50	0.99	0.51	0.51	0.50	0.50
QUOTE PROGETTO	453.79	453.77	453.27	453.00	452.50	452.50	451.11	451.01	450.51	450.01	449.67

PROFILO IN9D
SEZIONE 5
PROGRESSIVA 57.72

STERRI E RIPORTI
S1 13.90 mq.
VEGETALE
VE1 0.71 mq.
CONSOLIDAMENTO RETE E CHIODI
cc1 2.92 ml.
GEOSTUOIA
geo1 1.89 ml.
PAVIMENTAZIONE
pav1 4.00 ml.

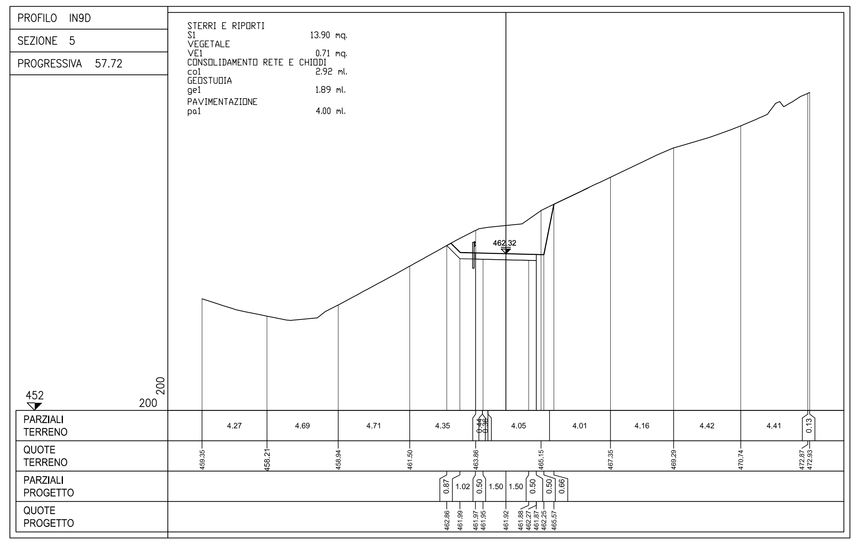

PARZIALI TERRENO	4.27	4.69	4.71	4.35	0.46	4.05	4.01	4.16	4.42	4.41	0.13
QUOTE TERRENO	439.35	443.27	448.94	451.65	452.09	452.55	453.15	457.20	459.23	463.74	467.81	472.35
PARZIALI PROGETTO	0.87	1.02	0.50	1.50	1.50	0.50	0.50	0.50
QUOTE PROGETTO	460.96	461.06	461.16	461.66	463.16	464.66	465.16	465.66	466.16	466.66

PROFILO IN9D
SEZIONE 6
PROGRESSIVA 72.72

STERRI E RIPORTI
S1 11.79 mq.
VEGETALE
VE1 0.61 mq.
CONSOLIDAMENTO RETE E CHIODI
cc1 2.71 ml.
GEOSTUOIA
geo1 1.63 ml.
PAVIMENTAZIONE
pav1 4.00 ml.

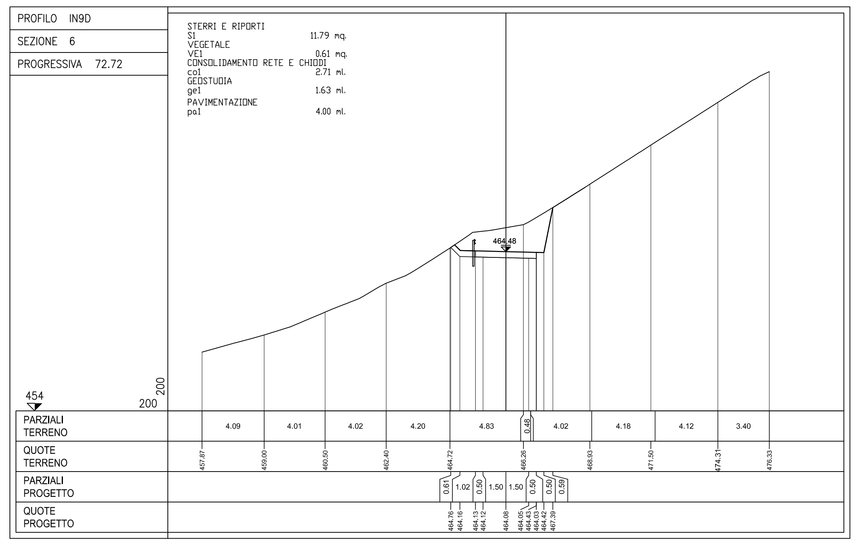

PARZIALI TERRENO	4.09	4.01	4.02	4.20	4.83	0.48	4.02	4.18	4.12	3.40
QUOTE TERRENO	457.87	459.00	460.50	462.40	464.71	466.26	466.83	467.00	474.31	476.53
PARZIALI PROGETTO	0.61	1.02	0.50	1.50	1.50	0.50	0.50
QUOTE PROGETTO	466.56	466.16	465.77	465.27	464.77	464.27	463.77	463.27	462.77	462.27

PROFILO IN9D
SEZIONE 7
PROGRESSIVA 77.38

STERRI E RIPORTI
S1 9.90 mq.
VEGETALE
VE1 0.49 mq.
CONSOLIDAMENTO RETE E CHIODI
cc1 2.52 ml.
GEOSTUOIA
geo1 1.35 ml.
PAVIMENTAZIONE
pav1 4.00 ml.

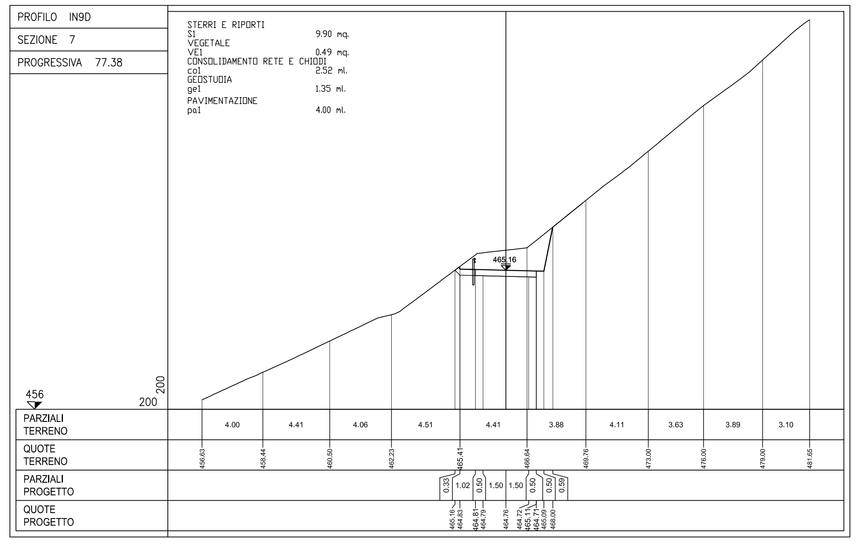

PARZIALI TERRENO	4.00	4.41	4.06	4.51	4.41	3.88	4.11	3.63	3.89	3.10
QUOTE TERRENO	456.63	458.44	460.50	462.23	465.21	466.64	468.76	473.00	476.00	479.00	481.60
PARZIALI PROGETTO	0.33	1.02	0.50	1.50	1.50	0.50	0.50
QUOTE PROGETTO	465.16	464.83	464.31	463.81	462.31	460.81	459.31	457.81	456.31	454.81

PROFILO IN9D
SEZIONE 8
PROGRESSIVA 87.72

STERRI E RIPORTI
S1 13.96 mq.
VEGETALE
VE1 0.56 mq.
CONSOLIDAMENTO RETE E CHIODI
cc1 2.59 ml.
GEOSTUOIA
geo1 1.46 ml.
PAVIMENTAZIONE
pav1 4.00 ml.

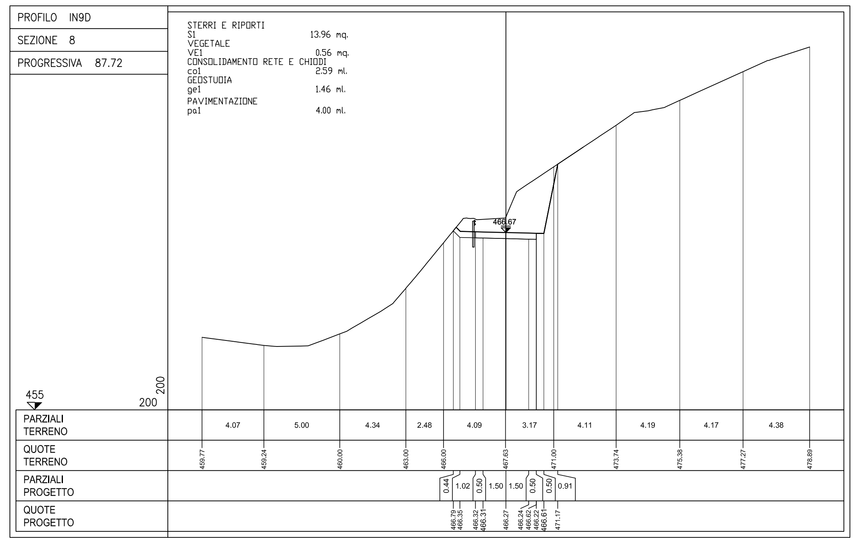

PARZIALI TERRENO	4.07	5.00	4.34	2.48	4.09	3.17	4.11	4.19	4.17	4.38
QUOTE TERRENO	459.77	459.24	460.00	460.00	460.00	462.43	465.60	467.74	470.38	472.27	474.89
PARZIALI PROGETTO	0.44	1.02	0.50	1.50	1.50	0.50	0.50	0.91
QUOTE PROGETTO	469.23	468.21	467.71	467.21	466.71	466.21	465.71	465.21	464.71	464.21

PROFILO IN9D
SEZIONE 9
PROGRESSIVA 102.72

STERRI E RIPORTI
S1 11.07 mq.
VEGETALE
VE1 0.80 mq.
CONSOLIDAMENTO RETE E CHIODI
cc1 2.67 ml.
GEOSTUOIA
geo1 2.08 ml.
PAVIMENTAZIONE
pav1 4.00 ml.

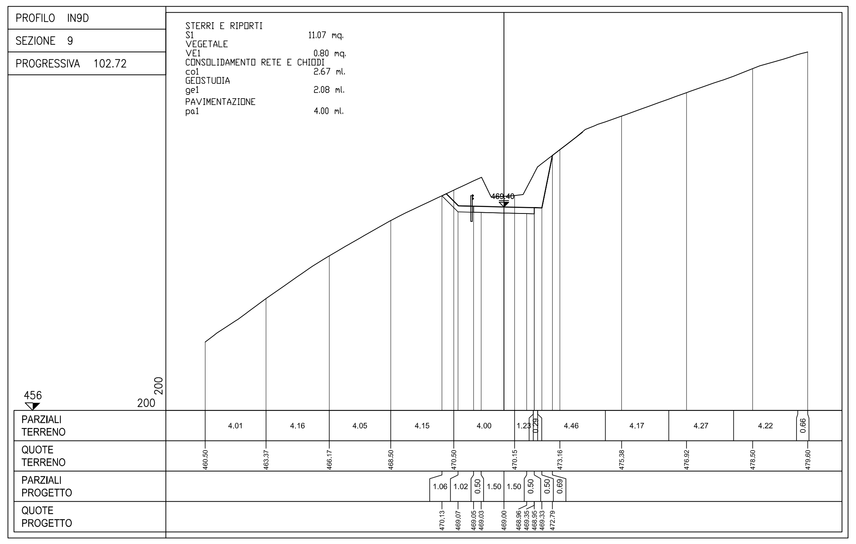

PARZIALI TERRENO	4.01	4.16	4.05	4.15	4.00	1.33	0.73	4.46	4.17	4.27	4.22	0.66
QUOTE TERRENO	460.50	463.27	466.17	468.50	470.50	473.15	473.88	475.16	475.38	479.02	478.50	479.99
PARZIALI PROGETTO	1.06	1.02	0.50	1.50	1.50	0.50	0.50
QUOTE PROGETTO	476.17	475.17	474.67	474.17	473.67	473.17	472.67

PROFILO IN9D
SEZIONE 10
PROGRESSIVA 117.72

STERRI E RIPORTI
S1 26.80 mq.
VEGETALE
VE1 0.96 mq.
VE2 7.43 mq.
Totale: 8.39 mq.
GEOSTUOIA
geo1 2.48 ml.
geo2 5.68 ml.
Totale: 8.16 ml.
PAVIMENTAZIONE
pav1 4.00 ml.

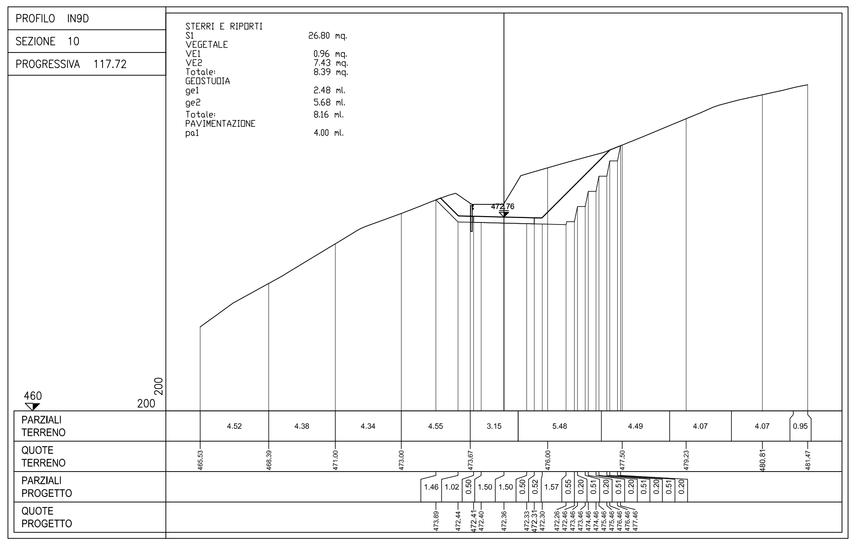

PARZIALI TERRENO	4.52	4.38	4.34	4.55	3.15	5.48	4.49	4.07	4.07	0.95
QUOTE TERRENO	466.53	468.39	471.00	473.00	473.87	476.00	477.00	479.23	480.51	481.47
PARZIALI PROGETTO	1.46	1.02	0.50	1.50	1.50	0.50	1.57	0.50	0.51	0.51	0.50
QUOTE PROGETTO	479.30	478.44	477.94	477.44	476.94	476.44	475.73	475.23	474.73	474.23

PROFILO IN9D
SEZIONE 11
PROGRESSIVA 132.72

STERRI E RIPORTI
S1 19.10 mq.
VEGETALE
VE1 0.64 mq.
VE2 5.90 mq.
Totale: 6.54 mq.
GEOSTUOIA
geo1 1.72 ml.
geo2 4.94 ml.
Totale: 6.66 ml.
PAVIMENTAZIONE
pav1 4.00 ml.

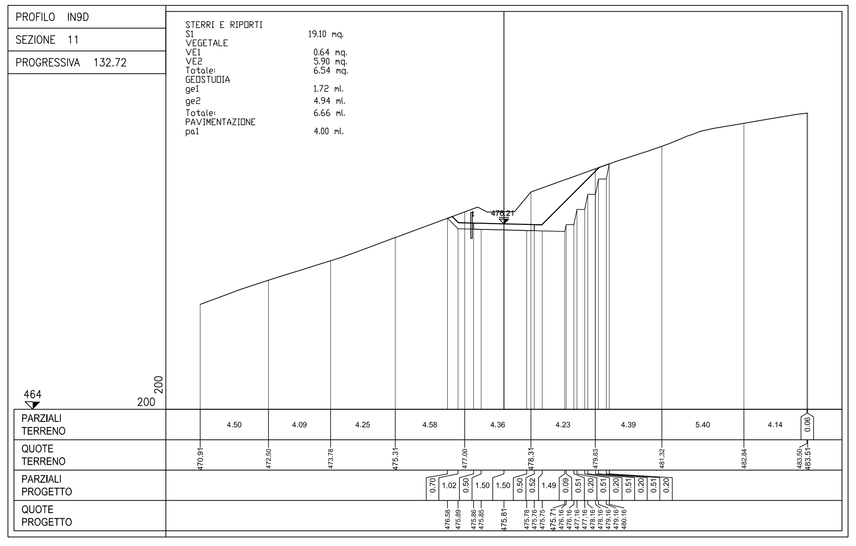

PARZIALI TERRENO	4.50	4.09	4.25	4.58	4.36	4.23	4.39	5.40	4.14	0.66
QUOTE TERRENO	470.95	472.00	473.78	475.31	477.00	478.31	479.83	481.32	482.84	483.99
PARZIALI PROGETTO	0.70	1.02	0.50	1.50	1.50	0.50	1.49	0.50	0.51	0.51	0.50
QUOTE PROGETTO	479.09	478.07	477.57	477.07	476.57	476.07	475.71	475.21	474.71	474.21

PROFILO IN9D
SEZIONE 12
PROGRESSIVA 147.72

STERRI E RIPORTI
S1 11.55 mq.
VEGETALE
VE1 0.54 mq.
VE2 3.24 mq.
Totale: 3.78 mq.
GEOSTUOIA
geo1 1.47 ml.
geo2 3.41 ml.
Totale: 4.88 ml.
PAVIMENTAZIONE
pav1 4.00 ml.

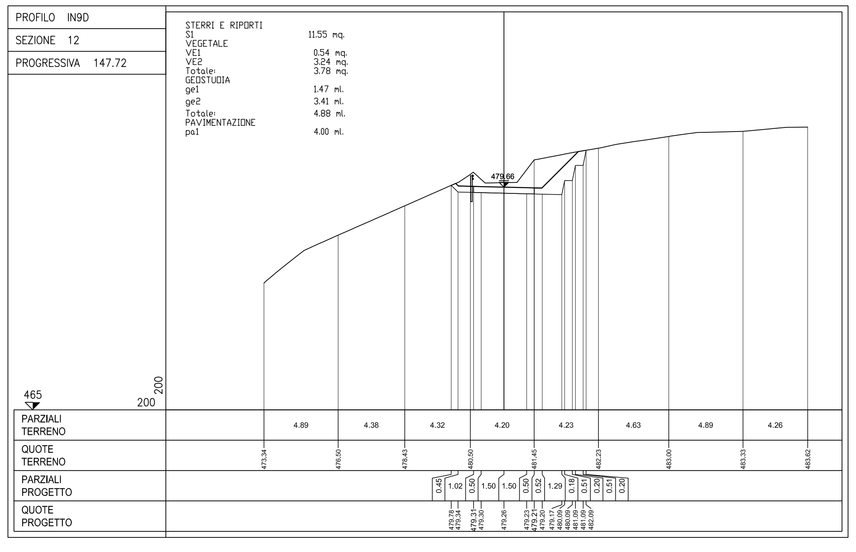

PARZIALI TERRENO	4.89	4.38	4.32	4.20	4.23	4.63	4.89	4.26
QUOTE TERRENO	471.24	476.50	478.43	480.50	481.45	483.27	485.00	485.33	485.62
PARZIALI PROGETTO	0.46	1.02	0.50	1.50	1.50	0.50	1.29	0.50	0.51	0.50
QUOTE PROGETTO	478.20	477.18	476.68	476.18	475.68	475.18	474.89	474.39	473.89	473.39

COMMITTENTE:

RFI RETE FERROVIARIA ITALIANA
GRUPPO FERROVIE DELLO STATO ITALIANE

ALTA SORVEGLIANZA:

ITALFERR
GRUPPO FERROVIE DELLO STATO ITALIANE

GENERAL CONTRACTOR:

COCIV
Consorzio Collegamenti Integrati Veloci

INFRASTRUTTURE FERROVIARIE STRATEGICHE DEFINITE DALLA LEGGE OBIETTIVO N.443/01

TRATTA A.V./A.C. TERZO VALICO DEI GIOVI
PROGETTO ESECUTIVO

Sistemazione Superficie e strada di accesso al pozzo di ventilazione finestra Castagnola
Sezioni trasversali strada di accesso - Tav. 1/8

GENERAL CONTRACTOR	DIRETTORE LAVORI	SCALA:
Consorzio Cociv, Ing. P.P. Marchesetti		1 : 200

COMMESSA	LOTTO	FASE	ENTE	TIPO DOC.	OPERA/DISCIPLINA	PROGR.	REV.
IG51	02	E	CV	W9	IN9D0X	001	B

PROGETTAZIONE

Rev.	Descrizione emissione	Redatto	Data	Verificato	Data	Progettista Integratore	Data	IL PROGETTISTA
A00	Prima Emissione	COCIV	15/07/2013	COCIV	15/07/2013	A. Palomba	18/07/2013	Consorzio Cociv Dott. Ing. A. Palomba Ordine Ingegneri Prov. TO n. 6271 R
B00	Revisione Generale	ALPINA	27/09/2013	COCIV	27/09/2013	A. Palomba	30/09/2013	

n. Elab.

Nome File: IG51-02-E-CV-W9-IN9D-0X-001-B00

CUP: F81H92000000008

Scala di plot: 1: