PROFILO IN9D
SEZIONE 13
PROGRESSIVA 162.72

STERRI E RIPORTI
S1 11.52 mq.
VEGETALE
VE1 0.66 mq.
VE2 2.73 mq.
Totale: 3.39 mq.
GEOSTUOIA
ge1 1.73 ml.
ge2 3.06 ml.
Totale: 4.79 ml.
PAVIMENTAZIONE
pa1 4.00 ml.

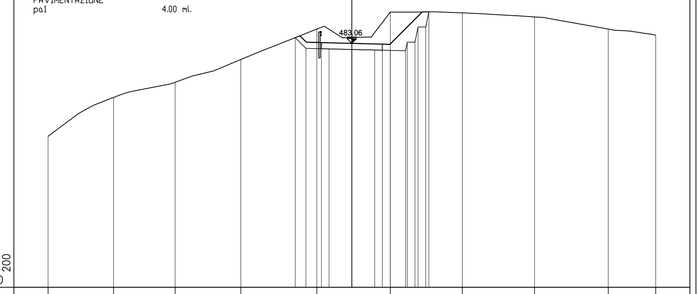

PARZIALI TERRENO	4.31	4.05	4.33	5.00	4.84	4.74	4.76	4.85	3.12	
QUOTE TERRENO	479.94	479.55	480.50	482.00	484.00	486.13	488.07	489.80	490.60	493.59
PARZIALI PROGETTO	0.71 1.02 0.50 1.50 1.50 0.50 0.50 1.01 0.50 0.50 0.50 0.50									
QUOTE PROGETTO	480.44 482.74 483.21 483.71 485.66 487.62 488.62 489.63 490.14 490.64 491.14 491.64									

PROFILO IN9D
SEZIONE 14
PROGRESSIVA 177.72

STERRI E RIPORTI
S1 11.69 mq.
VEGETALE
VE1 0.86 mq.
VE2 1.64 mq.
Totale: 2.50 mq.
GEOSTUOIA
ge1 2.27 ml.
ge2 2.22 ml.
Totale: 4.49 ml.
PAVIMENTAZIONE
pa1 4.00 ml.

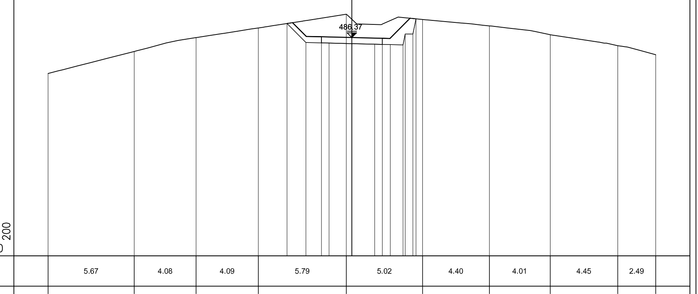

PARZIALI TERRENO	5.67	4.08	4.09	5.79	5.02	4.40	4.01	4.45	2.49	
QUOTE TERRENO	484.00	485.45	486.37	487.05	487.90	487.06	487.14	486.05	485.03	485.23
PARZIALI PROGETTO	1.25 1.02 0.50 1.50 1.50 0.50 0.50 0.84 0.50 0.50 0.50 0.50									
QUOTE PROGETTO	487.29 488.65 489.15 489.65 490.67 491.67 492.65 493.65 494.65 495.65 496.65 497.67									

PROFILO IN9D
SEZIONE 15
PROGRESSIVA 192.72

STERRI E RIPORTI
S1 7.76 mq.
VEGETALE
VE1 0.61 mq.
VE2 1.52 mq.
Totale: 2.13 mq.
GEOSTUOIA
ge1 1.70 ml.
ge2 2.12 ml.
Totale: 3.82 ml.
PAVIMENTAZIONE
pa1 4.00 ml.

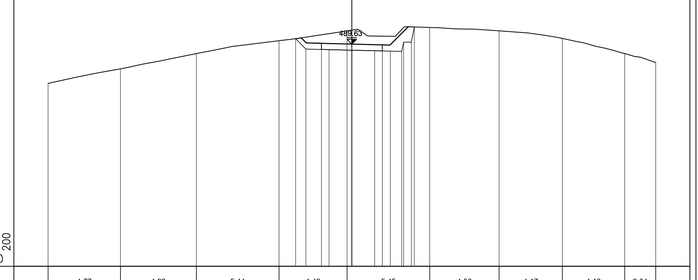

PARZIALI TERRENO	4.77	4.99	5.44	4.48	5.45	4.56	4.17	4.10	2.04	
QUOTE TERRENO	487.04	488.05	489.00	490.05	490.50	490.73	490.50	490.00	489.05	488.42
PARZIALI PROGETTO	0.85 1.02 0.50 1.50 1.50 0.50 0.50 0.78 0.50 0.50 0.50 0.50									
QUOTE PROGETTO	489.88 490.39 490.89 491.21 491.71 492.71 493.71 494.71 495.71 496.71 497.71 498.71									

PROFILO IN9D
SEZIONE 16
PROGRESSIVA 207.72

STERRI E RIPORTI
S1 7.63 mq.
VEGETALE
VE1 0.61 mq.
VE2 0.96 mq.
Totale: 1.57 mq.
GEOSTUOIA
ge1 1.67 ml.
ge2 1.52 ml.
Totale: 3.19 ml.
PAVIMENTAZIONE
pa1 4.00 ml.

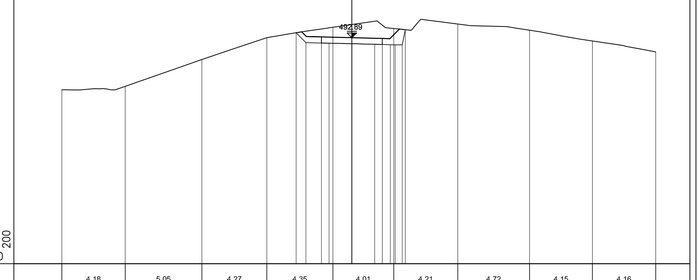

PARZIALI TERRENO	4.18	5.05	4.27	4.35	4.01	4.21	4.72	4.15	4.16	
QUOTE TERRENO	490.47	489.69	491.42	492.69	493.17	493.49	493.78	493.38	492.67	491.95
PARZIALI PROGETTO	0.85 1.02 0.50 1.50 1.50 0.50 0.50 0.33 0.50 0.50 0.50 0.50									
QUOTE PROGETTO	493.32 492.30 491.80 491.30 490.80 492.47 492.97 493.47 493.97 494.47 494.97 495.47									

PROFILO IN9D
SEZIONE 17
PROGRESSIVA 222.72

STERRI E RIPORTI
S1 4.30 mq.
SCOTICO
SO1 0.25 mq.
VEGETALE
VE1 0.46 mq.
VE2 0.45 mq.
Totale: 0.91 mq.
GEOSTUOIA
ge1 1.32 ml.
ge2 1.41 ml.
Totale: 2.73 ml.
PAVIMENTAZIONE
pa1 4.00 ml.

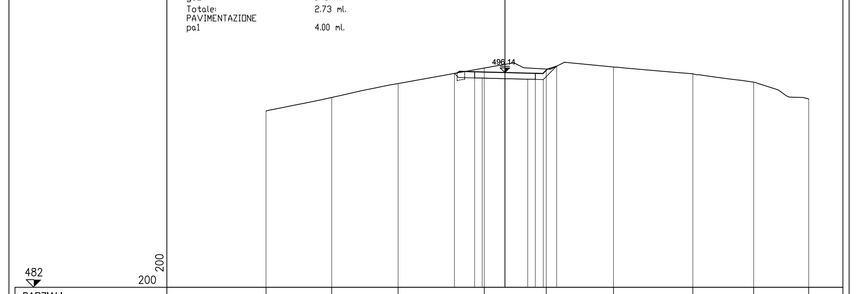

PARZIALI TERRENO	4.32	4.37	5.68	4.08	4.43	5.22	4.01	3.62		
QUOTE TERRENO	493.61	494.65	495.42	496.44	496.37	496.93	496.05	495.51	494.45	
PARZIALI PROGETTO	1.30 0.50 1.50 1.50 0.50 0.50 0.50									
QUOTE PROGETTO	496.66 495.79 495.79 495.74 495.25 495.05 495.05 496.66									

PROFILO IN9D
SEZIONE 18
PROGRESSIVA 224.72

STERRI E RIPORTI
S1 6.38 mq.
SCOTICO
SO1 0.23 mq.
VEGETALE
VE1 0.46 mq.
VE2 0.55 mq.
Totale: 1.01 mq.
GEOSTUOIA
ge1 1.33 ml.
ge2 1.50 ml.
Totale: 2.83 ml.
PAVIMENTAZIONE
pa1 6.00 ml.

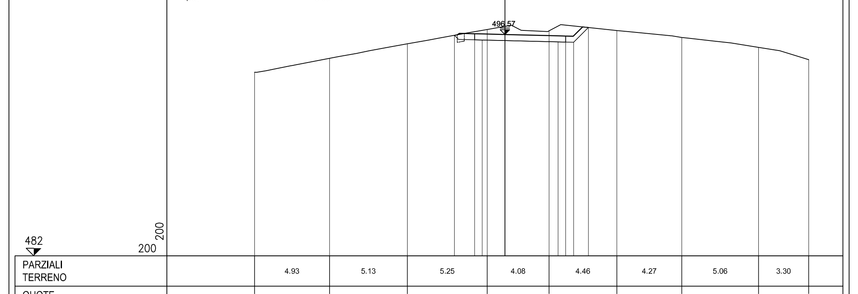

PARZIALI TERRENO	4.93	5.13	5.25	4.08	4.46	4.27	5.06	3.30		
QUOTE TERRENO	494.68	495.60	495.86	496.50	496.81	496.63	496.73	495.77	494.91	
PARZIALI PROGETTO	1.30 0.50 1.50 3.50 0.50 0.50 0.98									
QUOTE PROGETTO	494.97 496.27 496.77 498.77 499.08 499.58 499.93									

PROFILO IN9D
SEZIONE 19
PROGRESSIVA 235.72

STERRI E RIPORTI
S1 6.78 mq.
VEGETALE
VE1 0.59 mq.
VE2 0.42 mq.
Totale: 1.01 mq.
GEOSTUOIA
ge1 1.63 ml.
ge2 1.21 ml.
Totale: 2.84 ml.
PAVIMENTAZIONE
pa1 6.00 ml.

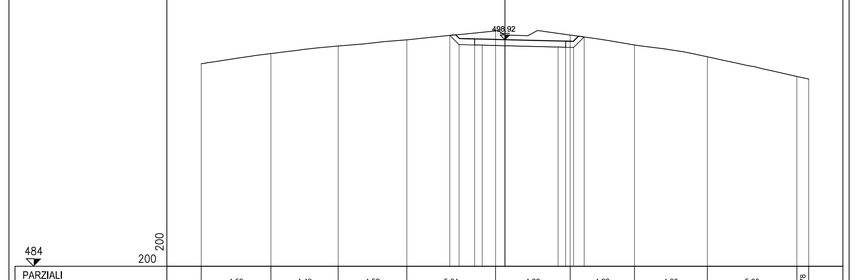

PARZIALI TERRENO	4.59	4.43	4.52	5.84	4.92	4.22	4.80	5.90	0.78	
QUOTE TERRENO	497.73	496.90	496.50	496.81	496.50	496.23	496.58	497.79	496.50	496.33
PARZIALI PROGETTO	0.81 1.02 0.50 1.50 3.50 0.50 0.50									
QUOTE PROGETTO	499.00 498.17 498.67 500.02 499.43 499.93 500.18									

PROFILO IN9D
SEZIONE 20
PROGRESSIVA 237.72

STERRI E RIPORTI
S1 5.45 mq.
VEGETALE
VE1 0.62 mq.
VE2 0.49 mq.
Totale: 1.11 mq.
GEOSTUOIA
ge1 1.71 ml.
ge2 1.39 ml.
Totale: 3.10 ml.
PAVIMENTAZIONE
pa1 4.00 ml.

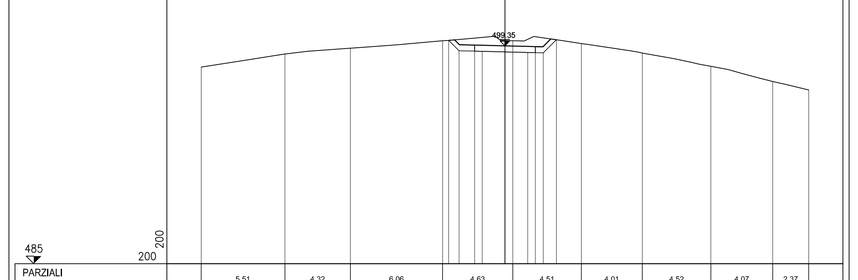

PARZIALI TERRENO	5.51	4.32	6.06	4.63	4.51	4.01	4.52	4.07	2.37	
QUOTE TERRENO	497.95	498.81	499.19	499.66	499.69	499.35	498.67	498.00	497.00	496.44
PARZIALI PROGETTO	0.85 1.02 0.50 1.50 1.50 0.50 0.50 0.50 0.50 0.50 0.50 0.50									
QUOTE PROGETTO	499.21 498.19 498.69 499.19 498.50 498.00 497.50 497.00 496.50 496.00 495.50 495.00									

PROFILO IN9D
SEZIONE 21
PROGRESSIVA 252.72

STERRI E RIPORTI
S1 3.79 mq.
SCOTICO
SO1 0.56 mq.
VEGETALE
VE1 0.73 mq.
VE2 0.27 mq.
Totale: 1.00 mq.
GEOSTUOIA
ge1 2.05 ml.
ge2 1.04 ml.
Totale: 3.09 ml.
PAVIMENTAZIONE
pa1 4.00 ml.

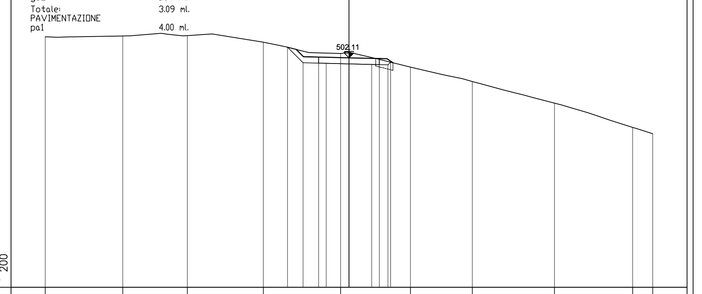

PARZIALI TERRENO	5.11	4.24	5.01	5.09	4.60	4.06	5.42	5.15	1.32	
QUOTE TERRENO	503.50	502.95	502.97	503.14	502.42	501.50	500.55	499.13	497.93	497.11
PARZIALI PROGETTO	1.03 1.02 0.50 1.50 1.50 0.50 0.50 0.50									
QUOTE PROGETTO	502.61 501.79 501.79 501.75 501.71 500.67 500.67 500.67 500.67 500.67									

PROFILO IN9D
SEZIONE 22
PROGRESSIVA 267.72

STERRI E RIPORTI
S1 3.11 mq.
SCOTICO
SO1 0.82 mq.
VEGETALE
VE1 0.46 mq.
VE2 0.44 mq.
Totale: 0.90 mq.
GEOSTUOIA
ge1 1.31 ml.
ge2 1.27 ml.
Totale: 2.58 ml.
PAVIMENTAZIONE
pa1 4.00 ml.

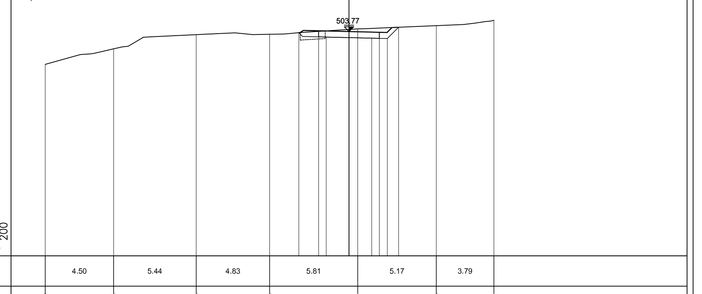

PARZIALI TERRENO	4.50	5.44	4.83	5.81	5.17	3.79				
QUOTE TERRENO	501.60	502.63	503.56	503.58	503.94	504.15	504.51			
PARZIALI PROGETTO	1.31 0.50 1.50 1.50 0.50 0.50 0.50									
QUOTE PROGETTO	505.09 505.59 505.59 503.37 503.37 503.37 503.37 504.08 504.08									

PROFILO IN9D
SEZIONE 23
PROGRESSIVA 282.72

STERRI E RIPORTI
S1 7.73 mq.
VEGETALE
VE1 0.49 mq.
VE2 1.69 mq.
Totale: 2.18 mq.
GEOSTUOIA
ge1 1.39 ml.
ge2 2.28 ml.
Totale: 3.67 ml.
PAVIMENTAZIONE
pa1 4.00 ml.

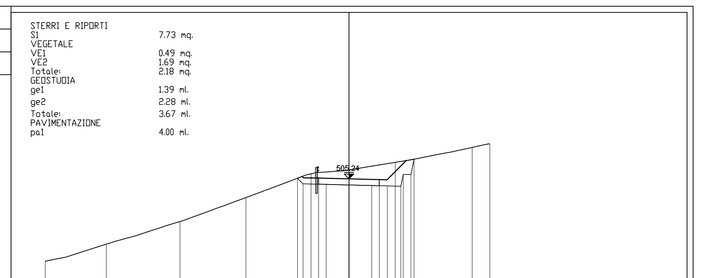

PARZIALI TERRENO	4.02	4.85	4.34	4.29	5.55	5.06	1.15			
QUOTE TERRENO	499.61	500.64	501.43	504.00	505.57	506.59	507.74	507.94		
PARZIALI PROGETTO	0.71 1.02 0.50 1.50 1.50 0.50 0.50 0.50 0.50 0.50 0.50 0.50									
QUOTE PROGETTO	506.28 506.81 506.81 504.48 504.48 505.50 505.50 505.50 505.50 505.50 505.50 505.50									

PROFILO IN9D
SEZIONE 24
PROGRESSIVA 297.72

STERRI E RIPORTI
S1 12.21 mq.
SCOTICO
SO1 0.17 mq.
VEGETALE
VE1 0.46 mq.
VE2 3.27 mq.
Totale: 3.73 mq.
GEOSTUOIA
ge1 1.27 ml.
ge2 3.42 ml.
Totale: 4.69 ml.
PAVIMENTAZIONE
pa1 4.00 ml.

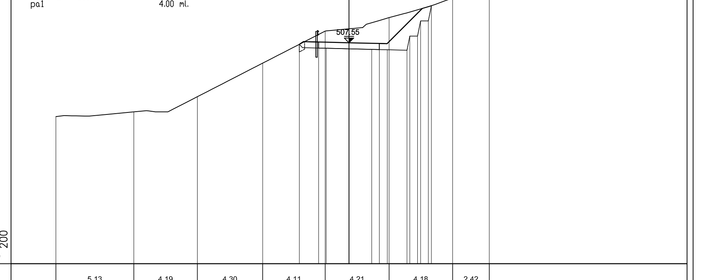

PARZIALI TERRENO	5.13	4.19	4.30	4.11	4.21	4.18	2.42			
QUOTE TERRENO	502.69	503.00	504.09	506.21	508.32	509.21	510.50	511.43		
PARZIALI PROGETTO	1.27 0.50 0.50 1.50 1.50 0.50 0.50 0.50 0.50 0.50 0.50 0.50									
QUOTE PROGETTO	507.44 507.94 507.94 507.79 507.79 507.79 507.79 508.49 508.49 508.49 508.49 508.49									

COMMITTENTE:

RFI RETE FERROVIARIA ITALIANA
GRUPPO FERROVIE DELLO STATO ITALIANE

ALTA SORVEGLIANZA:

ITALFERR
GRUPPO FERROVIE DELLO STATO ITALIANE

GENERAL CONTRACTOR:

COCIV Consorzio Collegamenti Integrati Veloci

INFRASTRUTTURE FERROVIARIE STRATEGICHE DEFINITE DALLA LEGGE OBIETTIVO N.443/01

TRATTA A.V./A.C. TERZO VALICO DEI GIOVI
PROGETTO ESECUTIVO

Sistemazione Superficie e strada di accesso al pozzo di ventilazione finestra Castagnola
Sezioni trasversali strada di accesso - Tav. 2/8

GENERAL CONTRACTOR	DIRETTORE LAVORI	SCALA:
Consorzio Cociv, Ing. P.P. Marcheselli		1 : 200

COMMESSA	LOTTO	FASE	ENTE	TIPO DOC.	OPERA/DISCIPLINA	PROGR.	REV.
I G 5 1	0 2	E	C V	W 9	I N 9 D 0 X	0 0 2	B

PROGETTAZIONE

Rev.	Descrizione emissione	Redatto	Data	Verificato	Data	Progettista Integratore	Data	IL PROGETTISTA
A00	Prima Emissione	COCIV	15/07/2013	COCIV	15/07/2013	A. Palomba	18/07/2013	Consorzio Cociv Dott. Ing. A. Palomba Ordine Ingegneri Prov. TO n. 6271 R
B00	Revisione Generale	ALPINA	27/09/2013	COCIV	27/09/2013	A. Palomba	30/09/2013	

n. Elab.

Nome File: IG51-02-E-CV-VI-IN9D-0X-002-B00

CUP: F81H92000000008

Scala di plot: 1: