PROFILO IN9D
SEZIONE 49
PROGRESSIVA 627.72

STERRI E RIPORTI
S1 4.67 mq.
S2 2.59 mq.
Totale S: 7.25 mq.
VEGETALE
VE1 0.58 mq.
VE2 1.21 mq.
Totale: 1.79 mq.
GEOSTUDIA
ge1 1.64 ml.
ge2 2.11 ml.
Totale: 3.75 ml.
PAVIMENTAZIONE
pa1 4.00 ml.

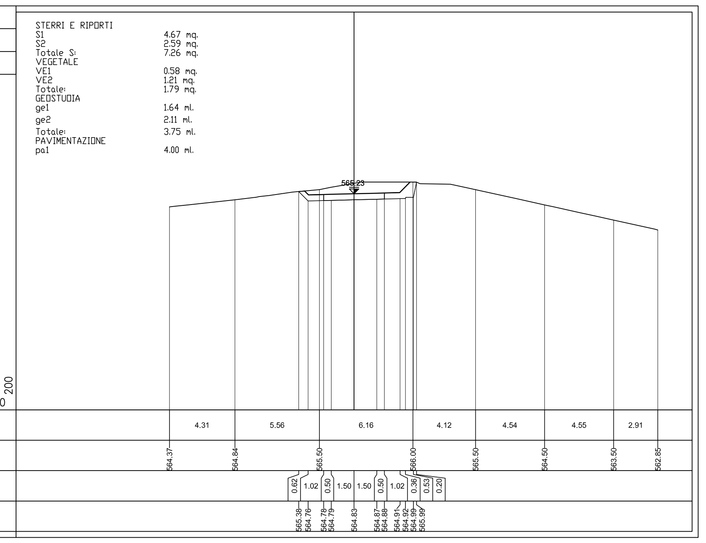

PARZIALI TERRENO	4.31	5.56	6.16	4.12	4.54	4.55	2.91	
QUOTE TERRENO	564.21	564.84	565.09	565.00	565.00	564.50	563.50	562.85
PARZIALI PROGETTO	0.82	1.02	0.90	1.50	1.50	1.50	1.02	0.36	0.53	0.79
QUOTE PROGETTO	565.39	564.39	564.71	564.63	564.48	564.47	564.47	564.47	565.07

PROFILO IN9D
SEZIONE 50
PROGRESSIVA 642.72

STERRI E RIPORTI
S1 0.27 mq.
R1 2.88 mq.
R2 0.28 mq.
Totale R: 3.16 mq.
SCOTICO
SO1 4.30 mq.
VEGETALE
VE1 1.20 mq.
VE2 0.48 mq.
Totale: 1.68 mq.
GEOSTUDIA
ge1 4.15 ml.
ge2 1.40 ml.
Totale: 5.55 ml.
PAVIMENTAZIONE
pa1 4.00 ml.

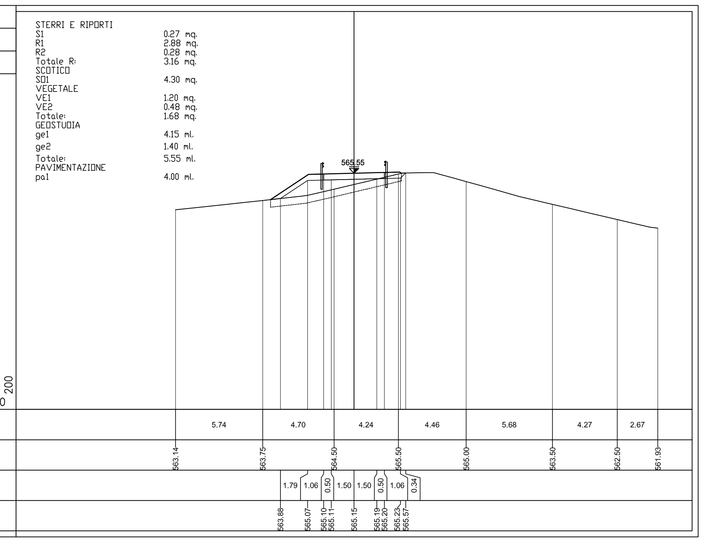

PARZIALI TERRENO	5.74	4.70	4.24	4.46	5.68	4.27	2.67	
QUOTE TERRENO	563.14	563.75	564.50	565.00	565.00	563.50	562.50	561.92
PARZIALI PROGETTO	1.79	1.06	0.90	1.50	1.50	1.50	1.02	0.36
QUOTE PROGETTO	561.88	562.07	562.71	563.60	565.15	565.39	565.39	565.23

PROFILO IN9D
SEZIONE 51
PROGRESSIVA 657.72

STERRI E RIPORTI
S1 0.37 mq.
S2 0.59 mq.
Totale S: 0.96 mq.
R1 2.54 mq.
R2 0.01 mq.
Totale R: 2.55 mq.
SCOTICO
SO1 4.91 mq.
VEGETALE
VE1 1.56 mq.
VE2 0.48 mq.
Totale: 2.04 mq.
GEOSTUDIA
ge1 1.41 ml.
PAVIMENTAZIONE
pa1 4.00 ml.

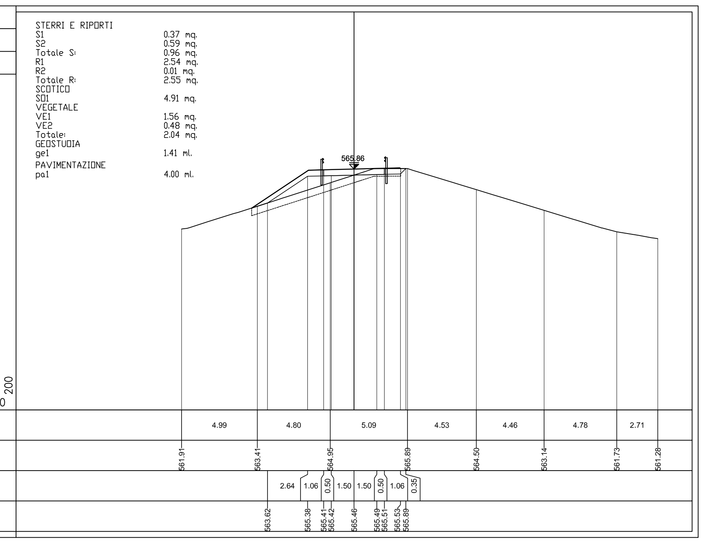

PARZIALI TERRENO	4.99	4.80	5.09	4.53	4.46	4.78	2.71	
QUOTE TERRENO	561.97	563.41	564.90	566.09	564.00	563.13	561.73	561.28
PARZIALI PROGETTO	2.64	1.06	0.90	1.50	1.50	1.50	1.06	0.36
QUOTE PROGETTO	563.60	565.39	565.81	565.46	565.46	565.51	565.51	565.89

PROFILO IN9D
SEZIONE 52
PROGRESSIVA 659.72

STERRI E RIPORTI
S1 0.01 mq.
S2 1.21 mq.
Totale S: 1.22 mq.
R1 5.96 mq.
R2 0.29 mq.
Totale R: 6.25 mq.
SCOTICO
SO1 5.62 mq.
VEGETALE
VE1 2.09 mq.
VE2 0.48 mq.
Totale: 2.57 mq.
GEOSTUDIA
ge1 1.42 ml.
PAVIMENTAZIONE
pa1 6.00 ml.

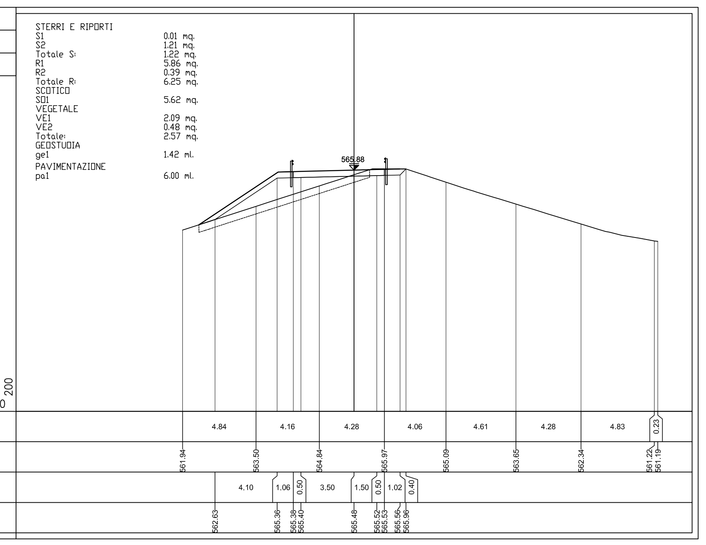

PARZIALI TERRENO	4.84	4.16	4.28	4.06	4.61	4.28	4.83	0.93
QUOTE TERRENO	561.94	563.50	564.84	565.91	566.09	565.05	562.34	561.20 561.19
PARZIALI PROGETTO	4.10	1.06	0.90	3.50	1.50	1.50	1.02	0.40
QUOTE PROGETTO	562.03	565.39	565.80 565.42		565.46	565.50 565.50	565.92 565.96	

PROFILO IN9D
SEZIONE 53
PROGRESSIVA 670.72

STERRI E RIPORTI
S1 0.46 mq.
S2 3.43 mq.
Totale S: 3.89 mq.
R1 3.26 mq.
R2 0.00 mq.
Totale R: 3.26 mq.
SCOTICO
SO1 4.27 mq.
VEGETALE
VE1 1.76 mq.
VE2 0.68 mq.
Totale: 2.44 mq.
GEOSTUDIA
ge1 1.82 ml.
PAVIMENTAZIONE
pa1 6.00 ml.

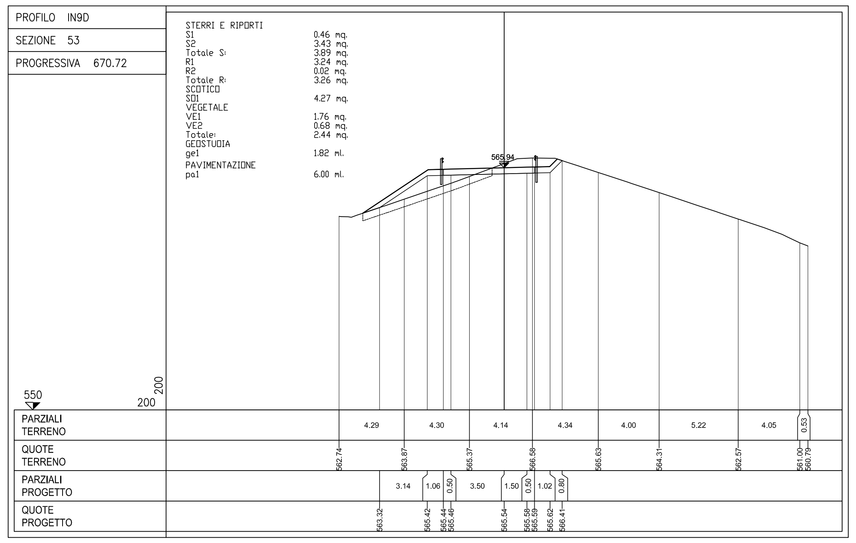

PARZIALI TERRENO	4.29	4.30	4.14	4.34	4.00	5.22	4.05	0.93
QUOTE TERRENO	562.74	563.31	565.27	566.59	566.63	564.27	562.23	561.00 560.75
PARZIALI PROGETTO	3.14	1.06	0.90	3.50	1.50	1.50	1.02	0.36
QUOTE PROGETTO	563.31	566.42 566.42	566.46	566.46	566.50 566.50	566.50 566.47	566.47	

PROFILO IN9D
SEZIONE 54
PROGRESSIVA 672.72

STERRI E RIPORTI
S1 0.03 mq.
S2 4.80 mq.
Totale S: 4.83 mq.
R1 0.21 mq.
SCOTICO
SO1 1.98 mq.
VEGETALE
VE1 0.96 mq.
VE2 0.75 mq.
Totale: 1.71 mq.
GEOSTUDIA
ge1 1.97 ml.
PAVIMENTAZIONE
pa1 4.00 ml.

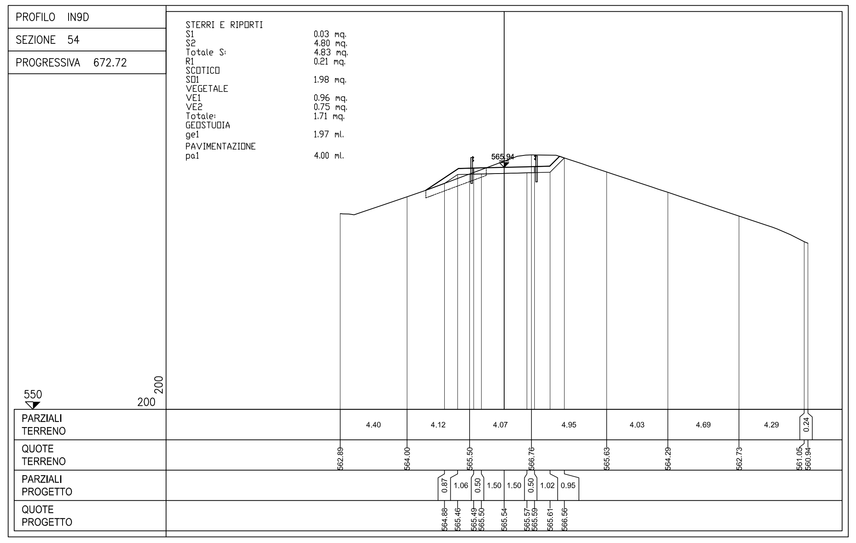

PARZIALI TERRENO	4.40	4.12	4.07	4.95	4.03	4.69	4.29	0.93
QUOTE TERRENO	562.89	564.00	565.50	566.76	566.63	564.29	562.73	561.05 560.94
PARZIALI PROGETTO	0.93	1.06	0.90	1.50	1.50	1.50	1.02	0.95
QUOTE PROGETTO	564.89	566.46	566.96 566.96	567.54	567.54 567.54	567.61	567.61	566.99

PROFILO IN9D
SEZIONE 55
PROGRESSIVA 687.72

STERRI E RIPORTI
S1 5.61 mq.
S2 13.59 mq.
Totale S: 19.20 mq.
VEGETALE
VE1 2.57 mq.
VE2 1.23 mq.
Totale: 3.80 mq.
GEOSTUDIA
ge1 2.95 ml.
ge2 2.12 ml.
Totale: 5.07 ml.
PAVIMENTAZIONE
pa1 4.00 ml.

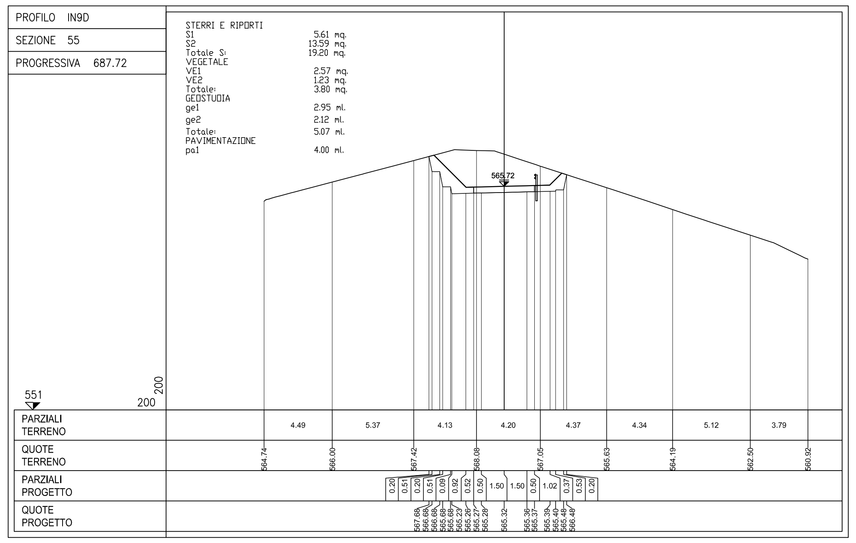

PARZIALI TERRENO	4.49	5.37	4.13	4.20	4.37	4.34	5.12	3.79
QUOTE TERRENO	564.19	566.00	567.42	568.08	567.05	565.63	564.19	562.90	560.90
PARZIALI PROGETTO	0.36	0.36	0.36	0.36	0.36	0.36	0.36	1.06	0.90	1.50	1.50	1.50	1.02	0.36	0.36	0.36	0.36
QUOTE PROGETTO	568.45 568.45 568.45 568.45 568.45 568.45 568.45 568.45 568.45 568.29 569.35 569.35 569.35 569.35 569.35 569.35 569.48

PROFILO IN9D
SEZIONE 56
PROGRESSIVA 702.72

STERRI E RIPORTI
S1 21.89 mq.
SCOTICO
SO1 0.28 mq.
VEGETALE
VE1 7.60 mq.
VE2 0.47 mq.
Totale: 8.07 mq.
GEOSTUDIA
ge1 5.77 ml.
ge2 1.55 ml.
Totale: 7.28 ml.
PAVIMENTAZIONE
pa1 4.00 ml.

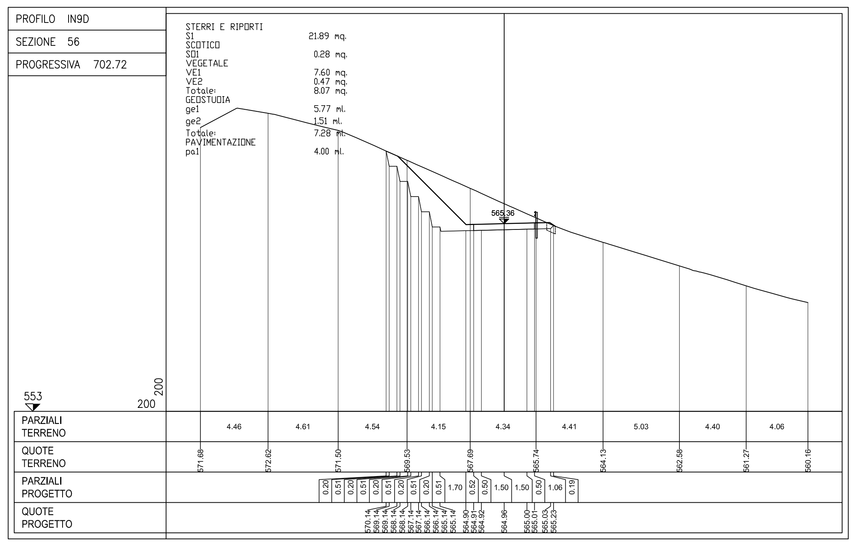

PARZIALI TERRENO	4.46	4.61	4.54	4.15	4.34	4.41	5.03	4.40	4.06
QUOTE TERRENO	571.69	572.62	571.50	569.53	567.69	565.74	564.13	562.08	561.27	560.19
PARZIALI PROGETTO	0.36	0.51	0.36	0.51	0.36	0.51	0.51	1.70	0.52	0.90	1.50	1.50	1.50	1.02	0.36
QUOTE PROGETTO	574.13 574.13 574.13 574.13 574.13 574.13 574.13 574.13 574.13 574.13 574.13 574.13 574.13 574.13 574.13 574.13 574.13

PROFILO IN9D
SEZIONE 57
PROGRESSIVA 717.72

STERRI E RIPORTI
S1 10.27 mq.
SCOTICO
SO1 0.76 mq.
VEGETALE
VE1 0.53 mq.
CONSOLIDAMENTO RETE E CHIODI
cd1 3.31 ml.
GEOSTUDIA
ge1 3.12 ml.
PAVIMENTAZIONE
pa1 4.00 ml.

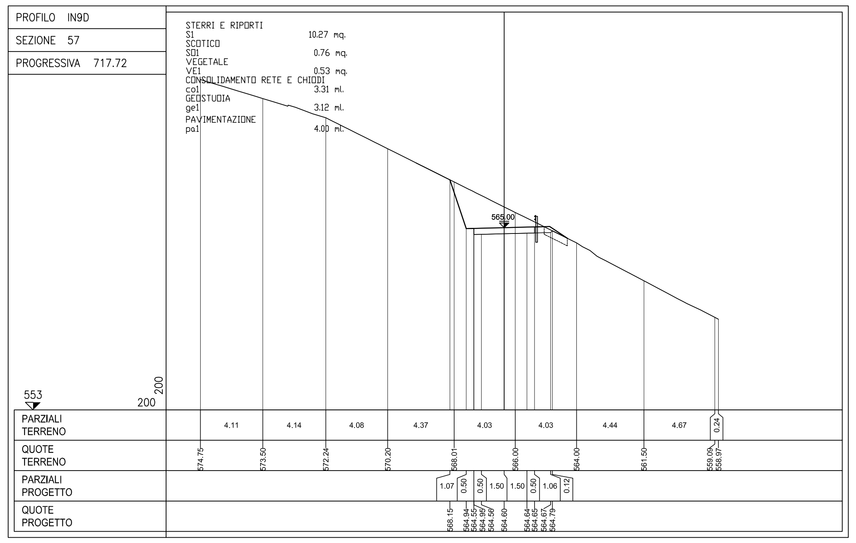

PARZIALI TERRENO	4.11	4.14	4.08	4.37	4.03	4.03	4.44	4.67	0.93
QUOTE TERRENO	574.75	573.50	572.24	570.20	569.01	566.01	564.10	561.50	559.05 558.81
PARZIALI PROGETTO	1.07	0.90	0.90	1.50	1.50	1.50	1.06	0.70
QUOTE PROGETTO	566.19	566.19	566.19	566.19	566.19	566.19	566.19	566.19	566.19	566.19	566.19	566.19	566.19	566.19	566.19

PROFILO IN9D
SEZIONE 58
PROGRESSIVA 732.72

STERRI E RIPORTI
S1 15.74 mq.
VEGETALE
VE1 0.71 mq.
CONSOLIDAMENTO RETE E CHIODI
cd1 3.58 ml.
GEOSTUDIA
ge1 2.11 ml.
ge2 1.90 ml.
Totale: 4.01 ml.
PAVIMENTAZIONE
pa1 4.00 ml.

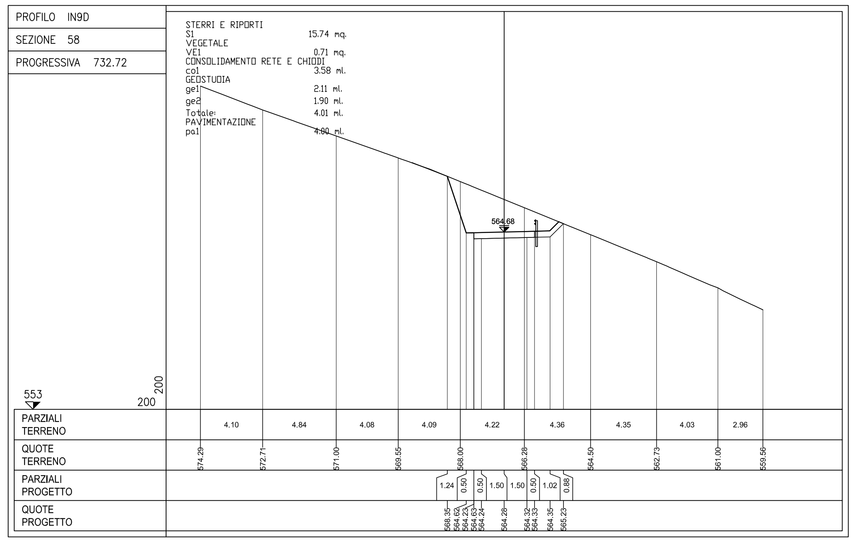

PARZIALI TERRENO	4.10	4.64	4.08	4.09	4.22	4.36	4.35	4.03	2.96
QUOTE TERRENO	573.29	572.71	571.00	568.55	566.60	564.29	562.73	561.00	559.50
PARZIALI PROGETTO	1.24	0.90	0.90	1.50	1.50	1.50	1.02	0.86
QUOTE PROGETTO	566.35 566.35 566.35 566.35 566.35 566.35 566.35 566.35 566.35 566.35 566.35 566.35 566.35 566.35 566.35 566.35 566.35

PROFILO IN9D
SEZIONE 59
PROGRESSIVA 747.72

STERRI E RIPORTI
S1 14.89 mq.
VEGETALE
VE1 0.67 mq.
CONSOLIDAMENTO RETE E CHIODI
cd1 3.54 ml.
GEOSTUDIA
ge1 2.13 ml.
ge2 1.76 ml.
Totale: 3.89 ml.
PAVIMENTAZIONE
pa1 4.00 ml.

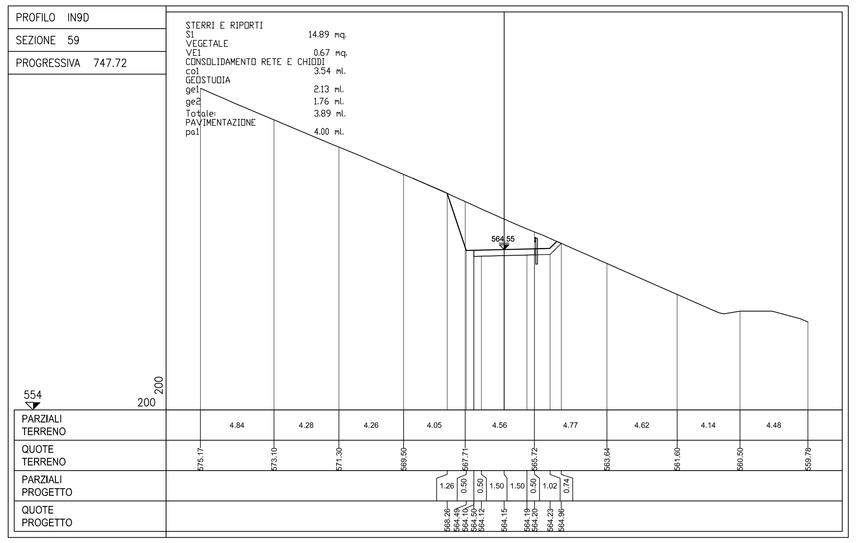

PARZIALI TERRENO	4.84	4.28	4.26	4.05	4.56	4.77	4.62	4.14	4.48
QUOTE TERRENO	575.17	573.19	571.39	569.50	567.71	565.65	561.60	560.50	559.29
PARZIALI PROGETTO	1.26	0.90	0.90	1.50	1.50	1.50	1.02	0.74
QUOTE PROGETTO	566.29 566.29 566.29 566.29 566.29 566.29 566.29 566.29 566.29 566.29 566.29 566.29 566.29 566.29 566.29 566.29 566.29

PROFILO IN9D
SEZIONE 60
PROGRESSIVA 762.72

STERRI E RIPORTI
S1 12.68 mq.
VEGETALE
VE1 0.69 mq.
CONSOLIDAMENTO RETE E CHIODI
cd1 3.34 ml.
GEOSTUDIA
ge1 1.87 ml.
PAVIMENTAZIONE
pa1 4.00 ml.

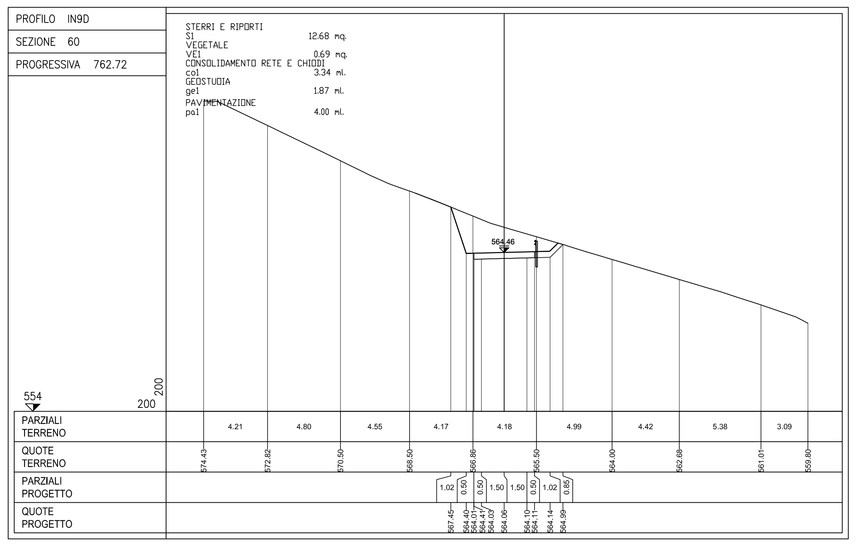

PARZIALI TERRENO	4.21	4.80	4.55	4.17	4.18	4.99	4.42	5.38	3.09
QUOTE TERRENO	574.43	572.62	570.50	568.50	566.66	565.50	564.00	562.69	561.01	559.80
PARZIALI PROGETTO	1.02	0.90	0.90	1.50	1.50	1.50	1.02	0.86
QUOTE PROGETTO	567.46 567.46 567.46 567.46 567.46 567.46 567.46 567.46 567.46 567.46 567.46 567.46 567.46 567.46 567.46 567.46 567.46

COMMITTENTE:

RFI RETE FERROVIARIA ITALIANA
GRUPPO FERROVIE DELLO STATO ITALIANE

ALTA SORVEGLIANZA:

ITALFERR
GRUPPO FERROVIE DELLO STATO ITALIANE

GENERAL CONTRACTOR:

COCIV
Consorzio Collegamenti Integrati Veloci

INFRASTRUTTURE FERROVIARIE STRATEGICHE DEFINITE DALLA LEGGE OBIETTIVO N.443/01

TRATTA A.V./A.C. TERZO VALICO DEI GIOVI
PROGETTO ESECUTIVO

Sistemazione Superficie e strada di accesso al pozzo di ventilazione finestra Castagnola
Sezioni trasversali strada di accesso - Tav. 5/8

GENERAL CONTRACTOR	DIRETTORE LAVORI	SCALA:
Consorzio **Cociv** Ing. P.P. Marcheselli		1 : 200

COMMESSA	LOTTO	FASE	ENTE	TIPO DOC.	OPERA/DISCIPLINA	PROGR.	REV.
I G 5 1	0 2	E	C V	W 9	I N 9 D 0 X	0 0 5	B

PROGETTAZIONE

Rev.	Descrizione emissione	Redatto	Data	Verificato	Data	Progettista Integratore	Data	IL PROGETTISTA
A00	Prima Emissione	COCIV	15/07/2013	COCIV	15/07/2013	A. Palomba	18/07/2013	Dott. Ing. Pietro Pipitone Ordine Ingegneri Prov. TO n. 6271 R
B00	Revisione Generale	ALPINA	27/09/2013	COCIV	27/09/2013	A. Palomba	30/09/2013	

n. Elab.

Nome File: IG51.02.E.CV.IN9D0X.005.B00
CUP: F81H92000000008

Scala di plot: 1: