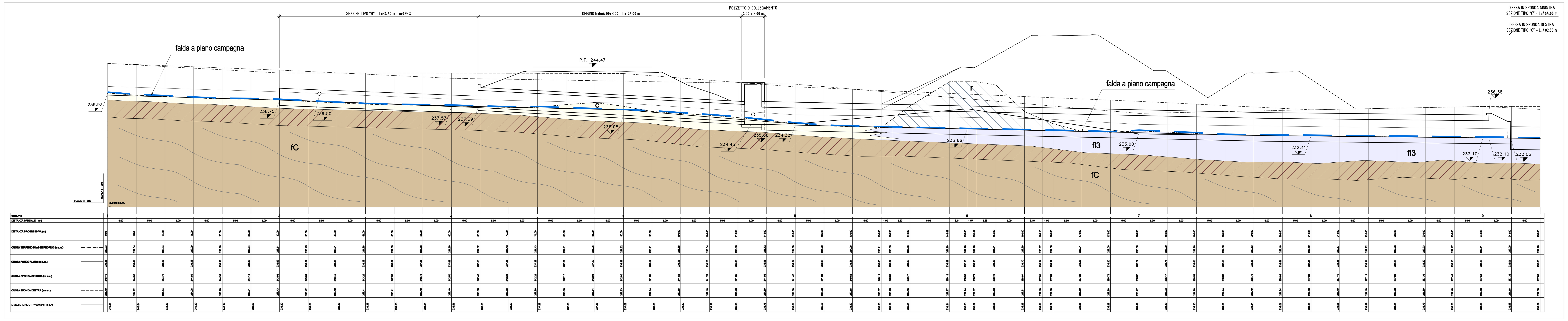





LEGENDA

DEPOSITI DI COPERTURA

- r — Materiale di riporto
- c — Coltre detritico colluviale

DEPOSITI ALLUVIONALI

- a — Deposti alluvionali attuali (a)
  Ghiaie in matrice sabbioso limosa non alterate.
- fi / fl3 / fl2 / fl1 — DEPOSITI ALLUVIONALI INDIFFERENZIATI (fi)
  Depositi ghiaioso-sabbiosi in matrice sabbioso-limosa per i quali non è stato possibile definire l'unità di appartenenza. Distinti ove possibile in:
  Depositi alluvionali recenti (fl3)
  Ghiaie e sabbie in matrice sabbioso limosa con modesta alterazione superficiale. Aree affioranti(fl3af).
  Depositi alluvionali medi (fl2)
  Ghiaie e sabbie in matrice sabbioso limosa localmente con coltre di alterazione superficiale di spessore fino a 4-5 metri.
  Depositi alluvionali antichi (fl1)
  Ghiaie e sabbie in matrice sabbioso limosa molto alterati.

SUCCESSIONI SEDIMENTARIE DEL BACINO TERZIARIO PIEMONTESE

- cC — **FORMAZIONE DI CASSANO SPINOLA (cC) (Messiniano)**
  Alternanze metrico-decametriche di conglomerati grossolani a ciottoli e blocchi a matrice arenacea e pelitico-arenacea in strati metrici e a geometria irregolare, conglomerati medi in strati a geometria tabulare, con intercalazioni di sabbie da medie a grossolane e microconglomerati.
- gS — **COMPLESSO CAOTICO DELLA VALLE VERSA (gS) (Messiniano sup.)**
  Complesso caotico costituito da blocchi litoidi di dimensione da pluridecimetrica a ettometrica inglobati in una massa di fondo a composizione pelitica. I blocchi sono costituiti da rocce competenti o cementate e da zolle di sedimenti non consolidati. I blocchi competenti sono costituiti da gessi primari selenitici o laminati, gessoclastiti, carbonati vacuolari, carbonati micritici fossiliferi e da subordinati carbonati metano-derivati.
- mA1 / mA2 — **MARNE DI S. AGATA FOSSILI (Messiniano)**
  Alternanze decimetrico-metriche di marne debolmente siltose di colore grigio, peliti siltose di colore scuro o grigio nerastro (mA1); arenarie da fini a molto fini di colore grigio, con matrice pelitica e rare intercalazioni di arenarie grossolane e microconglomerati (mA2).
- aS — **ARENARIE DI SERRAVALLE (aS) (Tortoniano)**
  Alternanze centimetrico-decimetriche di arenarie bioclastiche medio-grossolane e marne siltose, siltiti e arenarie fini; presenza di strati metrici di arenarie grossolane gradate e, localmente, di arenarie microconglomeratiche e conglomerati.
- mC / a — **MARNE DI CESSOLE (mC) (Burdigaliano-Langhiano)**
  Alternanze di marne siltose omogenee biancastre, con siltiti ed areniti fini bioturbate. a) affioranti.
- fC / fCa — **FORMAZIONE DI COSTA AREASA (Burdigaliano-Langhiano)**
  Alternanze di strati arenaceo-pelitici, con prevalenza della frazione pelitica (spessore medio 1,5 m) e di marne calcaree, debolmente siltose, in strati di spessore centimetrico-decimetrico (fC). Areniti medie e fini mediamente cementate, in strati decimetrico-metrici con interstrati pelitici decimetrici;localmente presente laminazione piano parallela (fCa).
- uMc / uMb / uMa — **FORMAZIONE DI COSTA MONTADA (Aquitaniano-Burdigaliano)**
  Successione torbiditica costituta da alternanze di marne e areniti medio-grossolane (uMc).
  Areniti medio-grossolane cementate, in strati decimetrici, gradati e laminati con subordinati livelli conglomeratici e contenutofossilifero rappresentato da macroforaminiferi e bivalvi (uMb). Marne e marne silicizzate, talora con liste e noduli di selce; localmente sono presenti limitati corpi conglomeratici a supporto di matrice (uMa).
- fR / mR — **FORMAZIONE DI RIGOROSO (Rupeliano-Aquitaniano)**
  Marne siltose con strati arenitici decimetrici e subordinatamente metrici, a base erosiva e geometria complessivamente lenticolari (fR).
  Marne debolmente siltose, localmente con intercalazioni di sottili strati arenitici e livelli vulcano-sedimntari (mR).
- FMa — **FORMAZIONE DI MOLARE (Rupeliano)**
  Litofacies arenacea localmente fossilifera (FMa): microconglomerati, areniti, areniti medio-fini localmente fossilifere (macroforaminiferi, foraminiferi incrostanti, briozoi e pectinidi) in strati da centimetrici a decimetrici cementati, a gradazione normale e/o inversa, con lamine oblique e pianoparallele. Bioturbazione diffusa.
- FMs — Litofacies siltoso-pelitica(FMs): areniti molto fini e siltiti micacee giallastre con abbondanti frustoli e macroresti vegetali. Stratificazione decimetrica, mal definita.
- FMc — Litofacies ruditica cementata a clasti calcarei dominanti (FMc): conglomerati poligenici e brecce a supporto di clasti, con clasti da centimetrici a metrici (1-2 m) costituiti da calcari, calcari dolomitizzati e subordinatamente da basalti, serpentiniti e metaofioliti. La scarsa matrice arenacea è di colore grigiastro. Localmente sono presenti livelli arenitici grossolani anch'essi cementati.
- FMp — Litofacies ruditica parzialmente cementata (FMp): conglomerati e brecce poligenici con tessitura a supporto di clasti e/o di matrice, in strati e gruppi di strati da decimetrici a plurimetrici con locali livelli arenitici grossolani, nel complesso cementati in modo eterogeneo . I clasti, da centimetrici a metrici (fino a 2-3 m), sono costitui da metaofioliti ed in subordine da calcari, dolomie e basalti. Localmente contengono megablocchi di metabasiti (di dimensioni fino a 10 m circa).
- FMbc — Litofacies brecciosa (FMbc): brecce e subordinatamente conglomerati monogenici clast-supported in bancate plurimetriche mal definite, ben cementate, a matrice sabbioso-limosa grigia, contenenti clasti da decimetrici a plurimetrici (fino a 10 m circa) di serpentiniti e peridotiti.
- **Faglie, caratterizzate da superficie principale di movimento con rocce di faglia (protocataclasiti, cataclasiti, brecce cataclastiche e/o gouge) e da salbande con densità della fratturazione particolarmente intensa (righettato).**
- Livello di falda
- **Limite stratigrafico.**
- Fascia di alterazione/fratturazione superficiale, all'interfaccia substrato-copertura.

LEGENDA SONDAGGI

- **Coltre detritico-colluviale e/o depositi alluvionali.**
- **Formazione di Costa Areasa (prevalenti marne grigie compatte, poco o non fratturate).**
- **Fascia di alterazione/fratturazione superficiale, all'interfaccia substrato-copertura.**
- SA301G114 — Campagna di indagini 2001-2002 (P.P.)
- SP25 — Campagna di indagini 2004 (P.D.)
- SI4 — Sondaggi non eseguiti
- SI22 — Indagini P.E. Lotto 1 (2012-2013) - sondaggi eseguiti
- L_2 — Sondaggi Lotto 2 (LA: Sondaggi per prelievo campionamento asbesto)

COMMITTENTE: RFI RETE FERROVIARIA ITALIANA — GRUPPO FERROVIE DELLO STATO ITALIANE

ALTA SORVEGLIANZA: ITALFERR — GRUPPO FERROVIE DELLO STATO ITALIANE

GENERAL CONTRACTOR: COCIV — Consorzio Collegamenti Integrati Veloci

INFRASTRUTTURE FERROVIARIE STRATEGICHE DEFINITE DALLA LEGGE OBIETTIVO N.443/01

TRATTA A.V./A.C. TERZO VALICO DEI GIOVI
PROGETTO ESECUTIVO

Sistemazione idraulica fosso Rio Pradella Pk 28+334

Profilo geologico Tav_1/2

GENERAL CONTRACTOR	DIRETTORE LAVORI	SCALA:
Consorzio Cociv Ing. P. P. Marcheselli		varie

COMMESSA	LOTTO	FASE	ENTE	TIPO DOC.	OPERA/DISCIPLINA	PROGR.	REV.
IG51	02	E	CV	FZ	IN1100	001	A

PROGETTAZIONE

Rev.	Descrizione emissione	Redatto	Data	Verificato	Data	Progettista Integratore	Data	IL PROGETTISTA
A00	Prima emissione	GDP	15/07/2013	ROCKSOIL	15/07/2013	A. Palomba	19/07/2013	

n. Elab. | Nome File: IG51-02-E-CV-FZ-IN11-00-001-A00
CUP: F81H92000000008

Scala di plot 1: 1