

FOGLIO 8








SE 380/150/36 kV  
CASTELLUCCIO  
DEI SAURI

LINEA AT 380 kV  
DELICETO-FOGGIA

FOGLIO 13

FOGLIO 5

### LEGENDA

-  AREE STAZIONI ELETTRICHE
-  STRADA ACCESSO
-  RACCORDI AEREI 150 kV IN PROGETTO
-  ASSE NUOVI SOSTEGNI RACCORDI AEREI 150 kV IN PROGETTO
-  RACCORDI AEREI 380 kV (PROGETTO GRUPPO VISCONTI)
-  ASSE NUOVI SOSTEGNI LINEA AEREA 380 kV (PROGETTO GRUPPO VISCONTI)
-  LINEA AT 380 kV DELICETO - FOGGIA ESISTENTE
-  ASSE SOSTEGNI LINEA AEREA 380 kV DELICETO - FOGGIA ESISTENTE (PROGETTO GRUPPO VISCONTI)
-  LINEA AEREA 380 kV DELICETO - FOGGIA TRATTA DA DEMOLIRE (PROGETTO GRUPPO VISCONTI)
-  ASSE SOSTEGNI LINEA AEREA 380 kV DELICETO - FOGGIA DA DEMOLIRE (PROGETTO GRUPPO VISCONTI)
-  AREA POTENZIALMENTE IMPEGNATA RACCORDI AEREI 150 kV
-  COMUNE DI CASTELLUCCIO DEI SAURI - FOGLIO 8
-  COMUNE DI CASTELLUCCIO DEI SAURI - FOGLIO 13
-  COMUNE DI ASCOLI SARTIANO - FOGLIO 5



REVISIONE	DATA	ELABORATO	VERIFICATO	APPROVATO	DESCRIZIONE
B	24.6.2024	107	013	093	Revisione per variazione posizione SE
A	15.4.2024	107	013	093	Emissione per autorizzazione

C.P. 202102241	IMPIANTO FOTOVOLTAICO 36,5 MW
<b>ridium</b> ARNO SOLARI S.R.L. P.IVA 02322180688 Via Giorgio Aronzo, 27 00144 Roma (RM) arso@arso.it	SE 150/36 kV CASTELLUCCIO SATELLITE
<b>BRULLI</b> Trasmissione	RACCORDI AT 150 kV PLANIMETRIA CATASTALE CON AREA POTENZIALMENTE IMPEGNATA

1 : 4.000	A1	1 / 4	6 7 7 2 2 B
-----------	----	-------	-------------

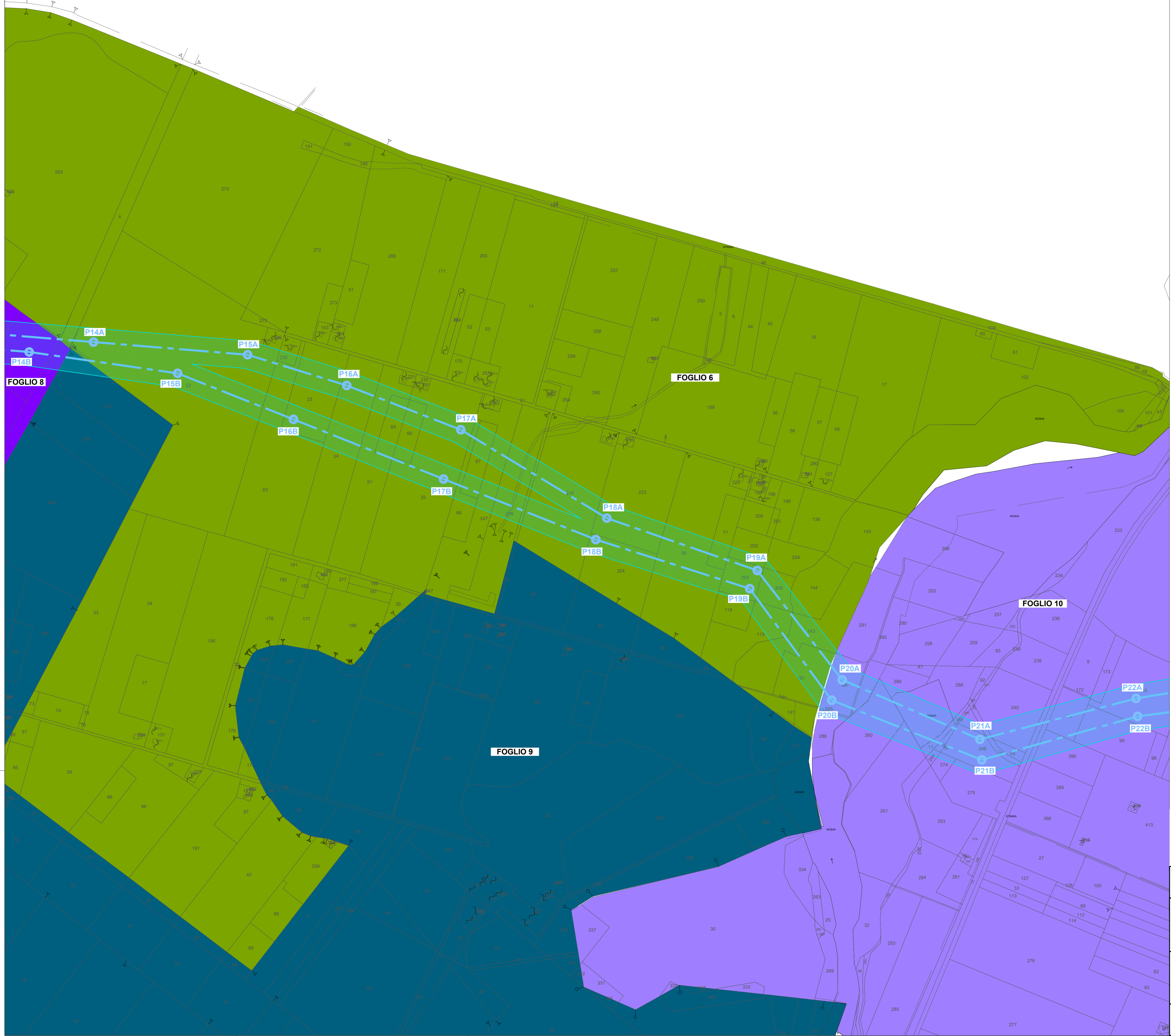


### LEGENDA

	AREE STAZIONI ELETTRICHE
	STRADA ACCESSO
	RACCORDI AEREI 150 kV IN PROGETTO
	ASSE NUOVI SOSTEGNI RACCORDI AEREI 150 kV IN PROGETTO
	RACCORDI AEREI 380 kV (PROGETTO GRUPPO VISCONTI)
	ASSE NUOVI SOSTEGNI LINEA AEREA 380 kV (PROGETTO GRUPPO VISCONTI)
	LINEA AT 380 kV DELICETO - FOGGIA ESISTENTE
	ASSE SOSTEGNI LINEA AEREA 380 kV DELICETO - FOGGIA ESISTENTE (PROGETTO GRUPPO VISCONTI)
	LINEA AEREA 380 kV DELICETO - FOGGIA TRATTA DA DEMOLIRE (PROGETTO GRUPPO VISCONTI)
	ASSE SOSTEGNI LINEA AEREA 380 kV DELICETO - FOGGIA DA DEMOLIRE (PROGETTO GRUPPO VISCONTI)
	AREA POTENZIALMENTE IMPEGNATA RACCORDI AEREI 150 kV
	COMUNE DI ASCOLI SARTIANO - FOGLIO 5
	COMUNE DI ASCOLI SARTIANO - FOGLIO 8
	COMUNE DI ASCOLI SARTIANO - FOGLIO 6
	COMUNE DI ASCOLI SARTIANO - FOGLIO 9



<table border="1"> <tr> <td>B</td> <td>24.6.2024</td> <td>107</td> <td>013</td> <td>093</td> <td>Revisione per variazione posizione SE</td> </tr> <tr> <td>A</td> <td>15.4.2024</td> <td>107</td> <td>013</td> <td>093</td> <td>Emissione per autorizzazione</td> </tr> </table>		B	24.6.2024	107	013	093	Revisione per variazione posizione SE	A	15.4.2024	107	013	093	Emissione per autorizzazione	
B	24.6.2024	107	013	093	Revisione per variazione posizione SE									
A	15.4.2024	107	013	093	Emissione per autorizzazione									
<table border="1"> <tr> <td>PROGETTORE</td> <td>DATA</td> <td>ES. APPROVATO</td> <td>VERIFICATO</td> <td>APPROVATO</td> <td>DESCRIZIONE</td> </tr> <tr> <td></td> <td></td> <td></td> <td></td> <td></td> <td></td> </tr> </table>		PROGETTORE	DATA	ES. APPROVATO	VERIFICATO	APPROVATO	DESCRIZIONE							
PROGETTORE	DATA	ES. APPROVATO	VERIFICATO	APPROVATO	DESCRIZIONE									
<table border="1"> <tr> <td>C.P. 202102241</td> <td>IMPIANTO FOTOVOLTAICO 36,5 MW</td> </tr> </table>		C.P. 202102241	IMPIANTO FOTOVOLTAICO 36,5 MW											
C.P. 202102241	IMPIANTO FOTOVOLTAICO 36,5 MW													
<table border="1"> <tr> <td></td> <td>           ARNO SOLARI S.R.L.            P.IVA 0232280088            Viale Giorgio Robetta, 21            00144 - Roma (RM) - Italia            arno@arnosolari.it         </td> <td>SE 150/36 kV CASTELLUCCIO SATELLITE</td> </tr> </table>			ARNO SOLARI S.R.L. P.IVA 0232280088 Viale Giorgio Robetta, 21 00144 - Roma (RM) - Italia arno@arnosolari.it	SE 150/36 kV CASTELLUCCIO SATELLITE										
	ARNO SOLARI S.R.L. P.IVA 0232280088 Viale Giorgio Robetta, 21 00144 - Roma (RM) - Italia arno@arnosolari.it	SE 150/36 kV CASTELLUCCIO SATELLITE												
<table border="1"> <tr> <td></td> <td>RACCORDI AT 150 KV PLANIMETRIA CATASTALE CON AREA POTENZIALMENTE IMPEGNATA</td> </tr> </table>			RACCORDI AT 150 KV PLANIMETRIA CATASTALE CON AREA POTENZIALMENTE IMPEGNATA											
	RACCORDI AT 150 KV PLANIMETRIA CATASTALE CON AREA POTENZIALMENTE IMPEGNATA													
1:4.000	A1	2/4	6 7 7 2 2 B											



LEGENDA	
	AREE STAZIONI ELETTRICHE
	STRADA ACCESSO
	RACCORDI AEREI 150 kV IN PROGETTO
	ASSE NUOVI SOSTEGNI RACCORDI AEREI 150 kV IN PROGETTO
	RACCORDI AEREI 380 kV (PROGETTO GRUPPO VISCONTI)
	ASSE NUOVI SOSTEGNI LINEA AEREA 380 kV (PROGETTO GRUPPO VISCONTI)
	LINEA AT 380 kV DELICETO - FOGGIA ESISTENTE
	ASSE SOSTEGNI LINEA AEREA 380 kV DELICETO - FOGGIA ESISTENTI (PROGETTO GRUPPO VISCONTI)
	LINEA AEREA 380 kV DELICETO - FOGGIA TRATTA DA DEMOLIRE (PROGETTO GRUPPO VISCONTI)
	ASSE SOSTEGNI LINEA AEREA 380 kV DELICETO - FOGGIA DA DEMOLIRE (PROGETTO GRUPPO VISCONTI)
	AREA POTENZIALMENTE IMPEGNATA RACCORDI AEREI 150 kV
	COMUNE DI ASCOLI SARTIANO - FOGLIO 8
	COMUNE DI ASCOLI SARTIANO - FOGLIO 6
	COMUNE DI ASCOLI SARTIANO - FOGLIO 9
	COMUNE DI ORDONA - FOGLIO 10

REVISIONE	DATA	ELABORATO	VERIFICATO	APPROVATO	DESCRIZIONE
B	24.6.2024	107	013	093	Revisione per variazione posizione SE
A	15.4.2024	107	013	093	Emissione per autorizzazione

C.P. 202102241		IMPIANTO FOTOVOLTAICO 36,5 MW	
		SE 150/36 kV CASTELLUCCIO SATELLITE	
		RACCORDI AT 150 kV PLANIMETRIA CATASTALE CON AREA POTENZIALMENTE IMPEGNATA	
1:4.000	A1	3/4	6 7 7 2 2 B



### LEGENDA

	AREE STAZIONI ELETTRICHE
	STRADA ACCESSO
	RACCORDI AEREI 150 kV IN PROGETTO
	ASSE NUOVI SOSTEGNI RACCORDI AEREI 150 kV IN PROGETTO
	RACCORDI AEREI 380 kV (PROGETTO GRUPPO VISCONTI)
	ASSE NUOVI SOSTEGNI LINEA AEREA 380 kV (PROGETTO GRUPPO VISCONTI)
	LINEA AT 380 kV DELICETO - FOGGIA ESISTENTE
	ASSE SOSTEGNI LINEA AEREA 380 kV DELICETO - FOGGIA ESISTENTE (PROGETTO GRUPPO VISCONTI)
	LINEA AEREA 380 kV DELICETO - FOGGIA TRATTA DA DEMOLIRE (PROGETTO GRUPPO VISCONTI)
	ASSE SOSTEGNI LINEA AEREA 380 kV DELICETO - FOGGIA DA DEMOLIRE (PROGETTO GRUPPO VISCONTI)
	AREA POTENZIALMENTE IMPEGNATA RACCORDI AEREI 150 kV
	COMUNE DI ASCOLI SARTIANO - FOGLIO 6
	COMUNE DI ORDONA - FOGLIO 10
	COMUNE DI ORDONA - FOGLIO 4
	COMUNE DI ORDONA - FOGLIO 11



<table border="1"> <tr> <td>B</td> <td>24.6.2024</td> <td>107</td> <td>013</td> <td>093</td> <td>Revisione per variazione posizione SE</td> </tr> <tr> <td>A</td> <td>15.4.2024</td> <td>107</td> <td>013</td> <td>093</td> <td>Emissione per autorizzazione</td> </tr> </table>		B	24.6.2024	107	013	093	Revisione per variazione posizione SE	A	15.4.2024	107	013	093	Emissione per autorizzazione		
B	24.6.2024	107	013	093	Revisione per variazione posizione SE										
A	15.4.2024	107	013	093	Emissione per autorizzazione										
C.P. 202102241		IMPIANTO FOTOVOLTAICO 36,5 MW													
		SE 150/36 kV CASTELLUCCIO SATELLITE													
		RACCORDI AT 150 kV PLANIMETRIA CATASTALE CON AREA POTENZIALMENTE IMPEGNATA													
1 : 4.000	A1	4 / 4	<b>6 7 7 2 2 B</b>												