

LEGENDA

-  AREE STAZIONI ELETTRICHE
-  STRADA ACCESSO
-  RACCORDI AEREI 150 kV IN PROGETTO
-  ASSE NUOVI SOSTEGNI RACCORDI AEREI 150 kV
-  RACCORDI AEREI 380 kV (PROGETTO GRUPPO VISCONTI)
-  ASSE NUOVI SOSTEGNI LINEA AEREA 380 kV (PROGETTO GRUPPO VISCONTI)
-  LINEA AT 380 kV DELICETO - FOGGIA ESISTENTE
-  ASSE SOSTEGNI LINEA AEREA 380 kV DELICETO - FOGGIA ESISTENTI
-  LINEA AEREA 380 kV DELICETO - FOGGIA TRATTA DA DEMOLIRE (PROGETTO GRUPPO VISCONTI)
-  ASSE SOSTEGNI LINEA AEREA 380 kV DELICETO - FOGGIA DA DEMOLIRE (PROGETTO GRUPPO VISCONTI)

LINEE 150 kV CASTELLUCCIO SATELLITE - CASTELLUCCIO

VERTICI	WGS84			
	LAT. (NORD) ° ' "	LONG. (EST) ° ' "	LAT. (NORD) dec	LONG. (EST) dec
PGA1	41°18'31.50"	15°31'9.14"	41.308751°	15.519206°
P1A	41°18'29.43"	15°31'23.28"	41.308175°	15.523134°
P2A	41°18'27.27"	15°31'38.06"	41.307574°	15.527238°
P3A	41°18'21.71"	15°31'51.19"	41.306032°	15.530885°
P4A	41°18'12.36"	15°31'59.71"	41.303433°	15.533252°
P5A	41°18'7.92"	15°32'13.56"	41.302199°	15.537099°
P6A	41°18'3.48"	15°32'27.41"	41.300966°	15.540946°
P7A	41°17'59.98"	15°32'39.45"	41.299995°	15.544291°
P8A	41°17'58.62"	15°32'54.39"	41.299617°	15.548441°
P9A	41°17'58.20"	15°33'5.34"	41.299500°	15.551483°
P10A	41°17'57.62"	15°33'20.37"	41.299339°	15.555658°
P11A	41°17'57.01"	15°33'36.26"	41.299169°	15.560071°
P12A	41°17'56.45"	15°33'50.64"	41.299014°	15.564067°
P13A	41°17'55.87"	15°34'5.67"	41.298853°	15.568242°
P14A	41°17'54.87"	15°34'20.66"	41.298574°	15.572407°
P15A	41°17'53.90"	15°34'35.01"	41.298307°	15.576392°
P16A	41°17'51.70"	15°34'44.23"	41.297694°	15.578954°
P17A	41°17'48.53"	15°34'54.83"	41.296815°	15.581897°
P18A	41°17'42.25"	15°35'8.38"	41.295071°	15.585662°
P19A	41°17'38.51"	15°35'22.36"	41.294030°	15.589545°
P20A	41°17'30.78"	15°35'30.20"	41.291884°	15.591722°
P21A	41°17'26.54"	15°35'42.99"	41.290705°	15.595275°
P22A	41°17'29.34"	15°35'57.57"	41.291483°	15.599325°
P23A	41°17'31.25"	15°36'13.71"	41.292014°	15.603809°
P24A	41°17'30.34"	15°36'28.71"	41.291762°	15.607975°
P25A	41°17'28.01"	15°36'43.44"	41.291115°	15.612066°
PGA2	41°17'25.22"	15°36'55.83"	41.290339°	15.615508°
PGB1	41°18'30.09"	15°31'9.36"	41.308357°	15.519267°
P1B	41°18'28.00"	15°31'22.62"	41.307778°	15.522950°
P2B	41°18'25.69"	15°31'37.36"	41.307135°	15.527043°
P3B	41°18'20.45"	15°31'49.73"	41.305680°	15.530481°
P4B	41°18'11.34"	15°31'58.72"	41.303151°	15.532978°
P5B	41°18'6.24"	15°32'13.12"	41.301733°	15.536978°
P6B	41°18'1.80"	15°32'26.97"	41.300500°	15.540925°
P7B	41°17'57.36"	15°32'40.82"	41.299268°	15.544672°
P8B	41°17'56.91"	15°32'54.35"	41.299141°	15.548431°
P9B	41°17'56.48"	15°33'7.24"	41.299021°	15.552011°
P10B	41°17'56.04"	15°33'20.13"	41.298901°	15.555591°
P11B	41°17'55.49"	15°33'33.66"	41.298747°	15.560185°
P12B	41°17'55.04"	15°33'50.20"	41.298621°	15.563943°
P13B	41°17'54.83"	15°34'5.24"	41.298563°	15.568123°
P14B	41°17'54.20"	15°34'14.67"	41.298389°	15.570741°
P15B	41°17'52.63"	15°34'28.49"	41.297953°	15.574579°
P16B	41°17'49.34"	15°34'39.24"	41.297040°	15.577568°
P17B	41°17'45.08"	15°34'53.19"	41.295856°	15.581442°
P18B	41°17'40.76"	15°35'7.34"	41.294655°	15.585372°
P19B	41°17'37.24"	15°35'21.65"	41.293677°	15.589346°
P20B	41°17'29.36"	15°35'29.21"	41.291489°	15.591448°
P21B	41°17'25.10"	15°35'43.16"	41.290305°	15.595322°
P22B	41°17'28.07"	15°35'57.70"	41.291132°	15.599360°
P23B	41°17'29.62"	15°36'13.89"	41.291561°	15.603858°
P24B	41°17'28.55"	15°36'28.87"	41.291264°	15.608020°
P25B	41°17'26.93"	15°36'43.76"	41.290814°	15.612157°
PGA2	41°17'24.89"	15°36'55.66"	41.290247°	15.615461°

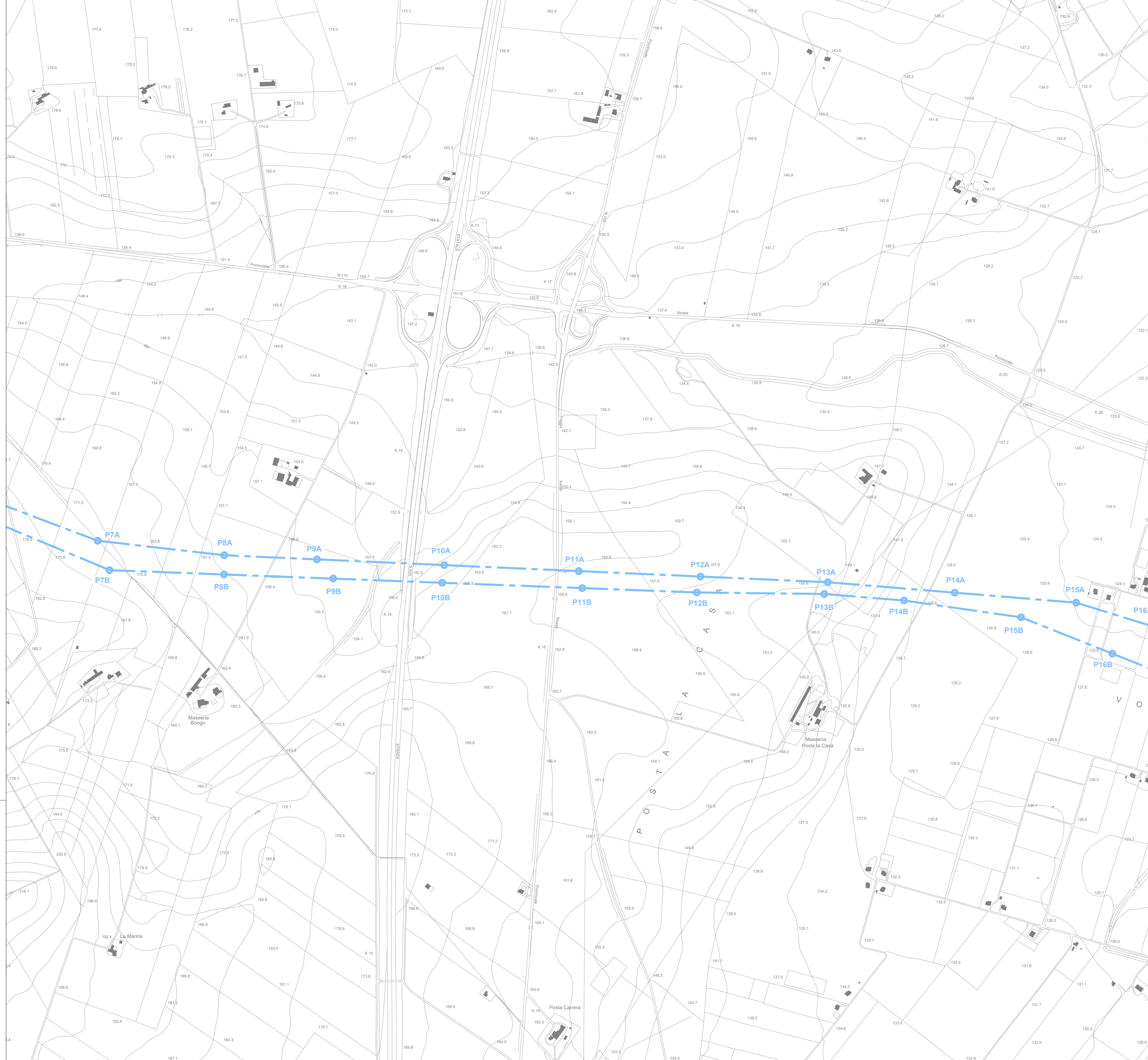
SE 380/150/36 kV
CASTELLUCCIO
DEI SAURI

LINEA AT 380 kV
DELICETO-FOGGIA



B	24.6.2024	107	013	093	Revisione per variazione posizione SE
A	15.4.2024	099	013	093	Emissione per autorizzazione



C.P. 202102241		IMPIANTO FOTOVOLTAICO 36,5 MW	
		SE 150/36 kV CASTELLUCCIO SATELLITE	
		INQUADRAMENTO CTR	





LEGENDA

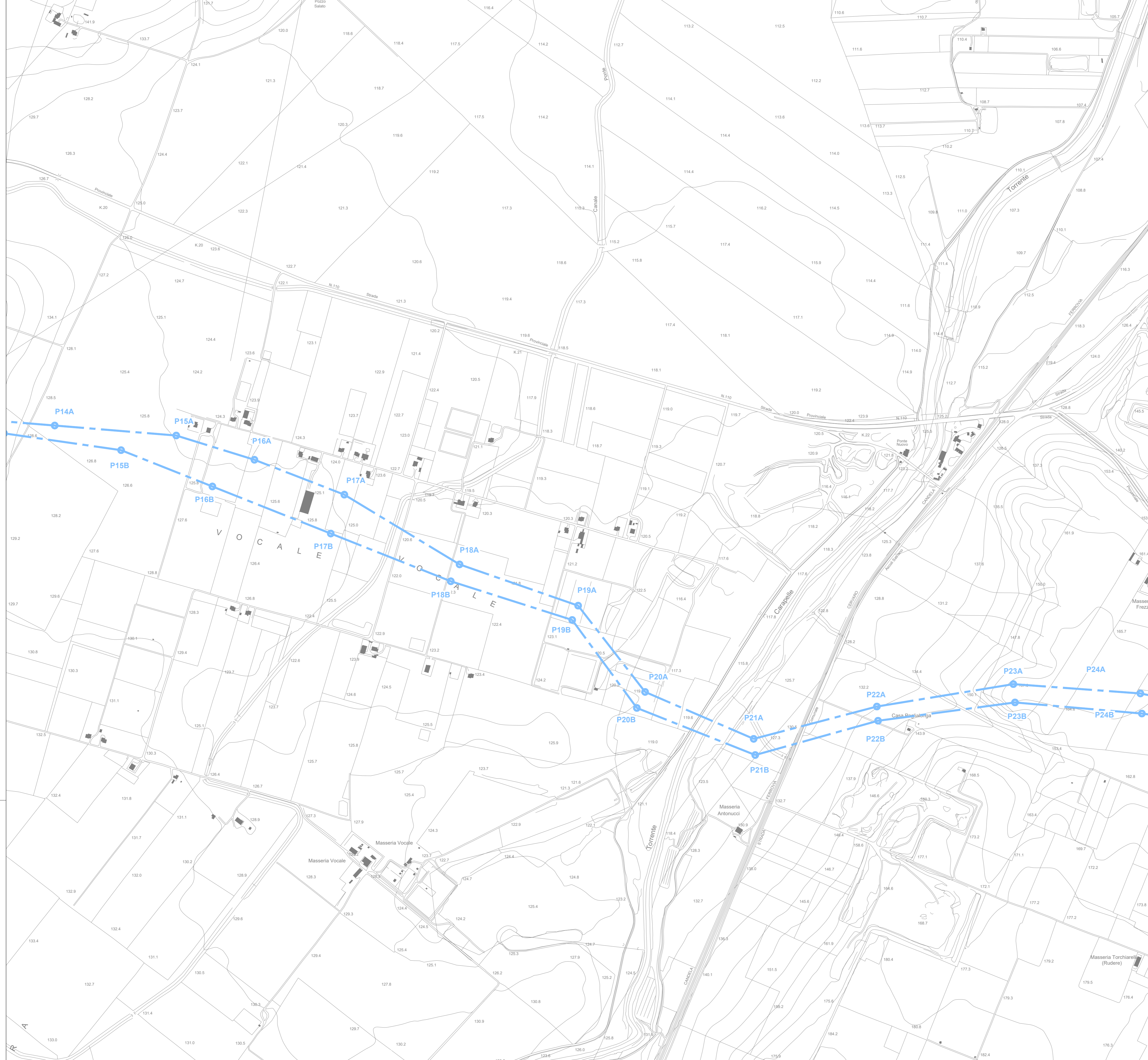
- AREE STAZIONI ELETTRICHE
- STRADA ACCESSO
- RACCORDI AEREI 150 kV IN PROGETTO
- ASSE NUOVI SOSTEGNI RACCORDI AEREI 150 kV
- RACCORDI AEREI 380 kV (PROGETTO GRUPPO VISCONTI)
- ASSE NUOVI SOSTEGNI LINEA AEREA 380 kV (PROGETTO GRUPPO VISCONTI)
- LINEA AT 380 kV DELICETO - FOGGIA ESISTENTE
- ASSE SOSTEGNI LINEA AEREA 380 kV DELICETO - FOGGIA ESISTENTI
- LINEA AEREA 380 kV DELICETO - FOGGIA TRATTA DA DEMOLIRE (PROGETTO GRUPPO VISCONTI)
- ASSE SOSTEGNI LINEA AEREA 380 kV DELICETO - FOGGIA DA DEMOLIRE (PROGETTO GRUPPO VISCONTI)

LINEE 150 kV CASTELLUCCIO SATELLITE - CASTELLUCCIO				
VERTICI	WGS84			
	LAT. (NORD) ° ' ''	LONG. (EST) ° ' ''	LAT. (NORD) dec	LONG. (EST) dec
PGA1	41°18'31.50"	15°31'9.14"	41.308751°	15.519206°
P1A	41°18'29.43"	15°31'23.28"	41.308175°	15.523134°
P2A	41°18'27.27"	15°31'38.06"	41.307574°	15.527238°
P3A	41°18'21.71"	15°31'51.19"	41.306032°	15.530885°
P4A	41°18'12.36"	15°31'59.71"	41.303433°	15.533252°
P5A	41°18'7.92"	15°32'13.56"	41.302199°	15.537099°
P6A	41°18'3.48"	15°32'27.41"	41.300966°	15.540946°
P7A	41°17'59.98"	15°32'39.45"	41.299995°	15.544291°
P8A	41°17'58.62"	15°32'54.39"	41.299617°	15.544841°
P9A	41°17'58.20"	15°33'5.34"	41.299500°	15.551483°
P10A	41°17'57.62"	15°33'20.37"	41.299339°	15.555658°
P11A	41°17'57.01"	15°33'36.26"	41.299169°	15.560071°
P12A	41°17'56.45"	15°33'50.64"	41.299014°	15.564067°
P13A	41°17'55.87"	15°34'5.67"	41.298853°	15.568242°
P14A	41°17'54.87"	15°34'20.66"	41.298574°	15.572407°
P15A	41°17'53.90"	15°34'35.01"	41.298307°	15.576392°
P16A	41°17'51.70"	15°34'44.23"	41.297694°	15.578954°
P17A	41°17'48.53"	15°34'54.83"	41.296815°	15.581897°
P18A	41°17'42.25"	15°35'8.38"	41.295071°	15.585662°
P19A	41°17'38.51"	15°35'22.36"	41.294030°	15.589545°
P20A	41°17'30.78"	15°35'30.20"	41.291884°	15.591722°
P21A	41°17'26.54"	15°35'42.99"	41.290705°	15.595275°
P22A	41°17'29.34"	15°35'57.57"	41.291483°	15.599325°
P23A	41°17'31.25"	15°36'13.71"	41.292014°	15.603809°
P24A	41°17'30.34"	15°36'28.71"	41.291762°	15.607975°
P25A	41°17'28.01"	15°36'43.44"	41.291115°	15.612066°
PGA2	41°17'25.22"	15°36'55.83"	41.290339°	15.615508°
PGB1	41°18'30.09"	15°31'9.36"	41.308357°	15.519267°
P1B	41°18'28.00"	15°31'22.62"	41.307778°	15.522950°
P2B	41°18'25.69"	15°31'37.36"	41.307135°	15.527043°
P3B	41°18'20.45"	15°31'49.73"	41.305680°	15.530481°
P4B	41°18'11.34"	15°31'58.72"	41.303151°	15.532978°
P5B	41°18'6.24"	15°32'13.12"	41.301733°	15.536978°
P6B	41°18'1.80"	15°32'26.97"	41.300500°	15.540825°
P7B	41°17'57.36"	15°32'40.82"	41.299266°	15.544672°
P8B	41°17'56.91"	15°32'54.35"	41.299141°	15.548431°
P9B	41°17'56.48"	15°33'7.24"	41.299021°	15.552011°
P10B	41°17'56.04"	15°33'20.13"	41.298901°	15.555591°
P11B	41°17'55.49"	15°33'36.66"	41.298747°	15.560185°
P12B	41°17'55.04"	15°33'50.20"	41.298621°	15.563943°
P13B	41°17'54.83"	15°34'5.24"	41.298563°	15.568123°
P14B	41°17'54.20"	15°34'14.67"	41.298389°	15.570741°
P15B	41°17'52.63"	15°34'28.49"	41.297953°	15.574579°
P16B	41°17'49.34"	15°34'39.24"	41.297040°	15.577568°
P17B	41°17'45.08"	15°34'53.19"	41.295856°	15.581442°
P18B	41°17'40.76"	15°35'7.34"	41.294655°	15.585372°
P19B	41°17'37.24"	15°35'21.65"	41.293677°	15.589346°
P20B	41°17'29.36"	15°35'29.21"	41.291489°	15.591448°
P21B	41°17'25.10"	15°35'43.16"	41.290305°	15.595322°
P22B	41°17'28.07"	15°35'57.70"	41.291132°	15.599360°
P23B	41°17'29.62"	15°36'13.89"	41.291561°	15.603858°
P24B	41°17'28.55"	15°36'28.87"	41.291264°	15.608020°
P25B	41°17'26.93"	15°36'43.76"	41.290814°	15.612157°
PGA2	41°17'24.89"	15°36'55.66"	41.290247°	15.615461°

B	24.6.2024	107	013	093	Revisione per variazione posizione SE
A	15.4.2024	099	013	093	Emissione per autorizzazione
PROGETTORE	DATA	ELABORATO	VERIFICATO	APPROVATO	DESCRIZIONE



C.P. 202102241	IMPIANTO FOTOVOLTAICO 36,5 MW		
 <small>ARNO SOLARI S.R.L. P.IVA 0232180688 Via Giorgio Aronzo, 21 00042 - Roma (RM) arnosolar@pec.it</small>	SE 150/36 kV CASTELLUCCIO SATELLITE		
 <small>trasmissione</small>	INQUADRAMENTO CTR		
1 : 5.000	A1	2 / 4	6 7 7 3 2 B


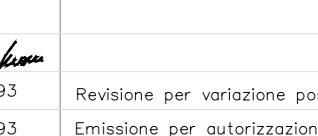




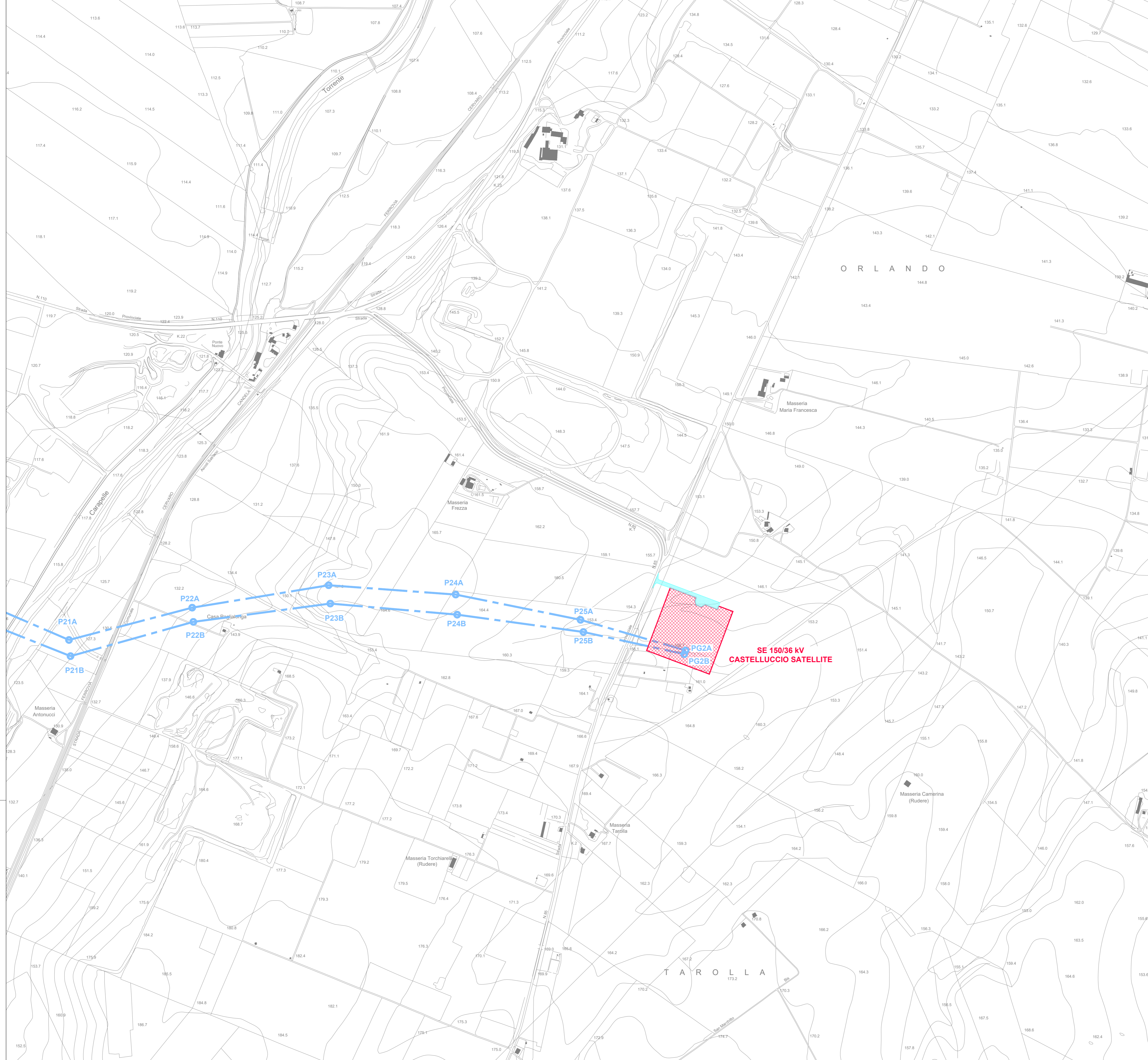
LEGENDA

- AREE STAZIONI ELETTRICHE
- STRADA ACCESSO
- RACCORDI AEREI 150 kV IN PROGETTO
- PnX ASSE NUOVI SOSTEGNI RACCORDI AEREI 150 kV
- RACCORDI AEREI 380 kV (PROGETTO GRUPPO VISCONTI)
- ASSE NUOVI SOSTEGNI LINEA AEREA 380 kV (PROGETTO GRUPPO VISCONTI)
- LINEA AT 380 kV DELICETO - FOGGIA ESISTENTE
- ASSE SOSTEGNI LINEA AEREA 380 kV DELICETO - FOGGIA ESISTENTI
- LINEA AEREA 380 kV DELICETO - FOGGIA TRATTA DA DEMOLIRE (PROGETTO GRUPPO VISCONTI)
- ASSE SOSTEGNI LINEA AEREA 380 kV DELICETO - FOGGIA DA DEMOLIRE (PROGETTO GRUPPO VISCONTI)

LINEE 150 kV CASTELLUCCIO SATELLITE - CASTELLUCCIO				
VERTICI	WGS84			
	LAT. (NORD) ° ' "	LONG. (EST) ° ' "	LAT. (NORD) dec	LONG. (EST) dec
PGA1	41°18'31.50"	15°31'9.14"	41.308751°	15.519206°
P1A	41°18'29.43"	15°31'23.28"	41.308175°	15.523134°
P2A	41°18'27.27"	15°31'38.06"	41.307574°	15.527238°
P3A	41°18'21.71"	15°31'51.19"	41.306032°	15.530885°
P4A	41°18'12.36"	15°31'59.71"	41.303433°	15.533252°
P5A	41°18'7.92"	15°32'13.56"	41.302199°	15.537099°
P6A	41°18'3.48"	15°32'27.41"	41.300966°	15.540946°
P7A	41°17'59.98"	15°32'39.45"	41.299995°	15.544291°
P8A	41°17'58.62"	15°32'54.39"	41.299617°	15.544841°
P9A	41°17'58.20"	15°33'5.34"	41.299500°	15.551483°
P10A	41°17'57.62"	15°33'20.73"	41.299339°	15.555658°
P11A	41°17'57.01"	15°33'36.26"	41.299169°	15.560071°
P12A	41°17'56.45"	15°33'50.64"	41.299014°	15.564067°
P13A	41°17'55.87"	15°34'5.67"	41.298853°	15.568242°
P14A	41°17'54.87"	15°34'20.66"	41.298574°	15.572407°
P15A	41°17'53.90"	15°34'35.01"	41.298307°	15.576392°
P16A	41°17'51.70"	15°34'44.23"	41.297694°	15.578954°
P17A	41°17'48.53"	15°34'54.83"	41.296815°	15.581897°
P18A	41°17'42.25"	15°35'8.38"	41.295071°	15.585662°
P19A	41°17'38.51"	15°35'22.36"	41.294030°	15.589545°
P20A	41°17'30.78"	15°35'30.20"	41.291884°	15.591722°
P21A	41°17'26.54"	15°35'42.99"	41.290705°	15.595275°
P22A	41°17'29.34"	15°35'57.57"	41.291483°	15.599325°
P23A	41°17'31.25"	15°36'13.71"	41.292014°	15.603809°
P24A	41°17'30.34"	15°36'28.71"	41.291762°	15.607975°
P25A	41°17'28.01"	15°36'43.44"	41.291115°	15.612066°
PGA2	41°17'25.22"	15°36'55.83"	41.290339°	15.615508°
PGB1	41°18'30.09"	15°31'9.36"	41.308357°	15.519287°
P1B	41°18'28.00"	15°31'22.62"	41.307778°	15.522950°
P2B	41°18'25.69"	15°31'37.36"	41.307135°	15.527043°
P3B	41°18'20.45"	15°31'49.73"	41.305680°	15.530481°
P4B	41°18'11.34"	15°31'58.72"	41.303151°	15.532978°
P5B	41°18'6.24"	15°32'13.12"	41.301733°	15.536978°
P6B	41°18'1.80"	15°32'26.97"	41.300500°	15.540825°
P7B	41°17'57.36"	15°32'40.82"	41.299266°	15.544672°
P8B	41°17'56.91"	15°32'54.35"	41.299141°	15.548431°
P9B	41°17'56.48"	15°33'7.24"	41.299021°	15.552011°
P10B	41°17'56.04"	15°33'20.13"	41.298901°	15.555991°
P11B	41°17'55.49"	15°33'36.66"	41.298747°	15.560185°
P12B	41°17'55.04"	15°33'50.20"	41.298621°	15.563943°
P13B	41°17'54.83"	15°34'5.24"	41.298563°	15.568123°
P14B	41°17'54.20"	15°34'14.67"	41.298389°	15.570741°
P15B	41°17'52.63"	15°34'28.49"	41.297953°	15.574579°
P16B	41°17'49.34"	15°34'39.24"	41.297040°	15.577568°
P17B	41°17'45.08"	15°34'53.19"	41.295856°	15.581442°
P18B	41°17'40.76"	15°35'7.34"	41.294655°	15.585372°
P19B	41°17'37.24"	15°35'21.65"	41.293677°	15.589346°
P20B	41°17'29.36"	15°35'29.21"	41.291489°	15.591448°
P21B	41°17'25.10"	15°35'43.16"	41.290305°	15.595322°
P22B	41°17'28.07"	15°35'57.70"	41.291132°	15.599360°
P23B	41°17'29.62"	15°36'13.89"	41.291561°	15.603858°
P24B	41°17'28.55"	15°36'28.87"	41.291264°	15.608020°
P25B	41°17'26.93"	15°36'43.76"	41.290814°	15.612157°
PGA2	41°17'24.89"	15°36'55.66"	41.290247°	15.615461°

			
B	24.6.2024	107	013
A	15.4.2024	099	013
PROGETTORE	DATA	ELABORATO	VERIFICATO
REVISIONE	DATA	ELABORATO	VERIFICATO
C.P. 202102241		IMPIANTO FOTOVOLTAICO 36,5 MW	
		SE 150/36 kV CASTELLUCCIO SATELLITE	
		INQUADRAMENTO CTR	
1 : 5.000	A1	3 / 4	6 7 7 3 2 B



LEGENDA

-  AREE STAZIONI ELETTRICHE
-  STRADA ACCESSO
-  RACCORDI AEREI 150 kV IN PROGETTO
-  ASSE NUOVI SOSTEGNI RACCORDI AEREI 150 kV
-  RACCORDI AEREI 380 kV (PROGETTO GRUPPO VISCONTI)
-  ASSE NUOVI SOSTEGNI LINEA AEREA 380 kV (PROGETTO GRUPPO VISCONTI)
-  LINEA AT 380 kV DELICETO - FOGGIA ESISTENTE
-  ASSE SOSTEGNI LINEA AEREA 380 kV DELICETO - FOGGIA ESISTENTI
-  LINEA AEREA 380 kV DELICETO - FOGGIA TRATTA DA DEMOLIRE (PROGETTO GRUPPO VISCONTI)
-  ASSE SOSTEGNI LINEA AEREA 380 kV DELICETO - FOGGIA DA DEMOLIRE (PROGETTO GRUPPO VISCONTI)



LINEE 150 kV CASTELLUCCIO SATELLITE - CASTELLUCCIO

VERTICI	WGS84			
	LAT. (NORD) ° ' "	LONG. (EST) ° ' "	LAT. (NORD) dec	LONG. (EST) dec
PGA1	41°18'31.50"	15°31'9.14"	41.308751°	15.519206°
P1A	41°18'29.43"	15°31'23.28"	41.308175°	15.523134°
P2A	41°18'27.27"	15°31'38.06"	41.307574°	15.527238°
P3A	41°18'21.71"	15°31'51.19"	41.306032°	15.530885°
P4A	41°18'12.36"	15°31'59.71"	41.303433°	15.533252°
P5A	41°18'7.92"	15°32'13.56"	41.302199°	15.537099°
P6A	41°18'3.48"	15°32'27.41"	41.300966°	15.540946°
P7A	41°17'59.98"	15°32'39.45"	41.299995°	15.544291°
P8A	41°17'58.62"	15°32'54.39"	41.299617°	15.544441°
P9A	41°17'58.20"	15°33'5.34"	41.299500°	15.551483°
P10A	41°17'57.62"	15°33'20.37"	41.299339°	15.555658°
P11A	41°17'57.01"	15°33'36.26"	41.299169°	15.560071°
P12A	41°17'56.45"	15°33'50.64"	41.299014°	15.564067°
P13A	41°17'55.87"	15°34'5.67"	41.298853°	15.568242°
P14A	41°17'54.87"	15°34'20.66"	41.298574°	15.572407°
P15A	41°17'53.90"	15°34'35.01"	41.298307°	15.576392°
P16A	41°17'51.70"	15°34'44.23"	41.297694°	15.578954°
P17A	41°17'48.53"	15°34'54.83"	41.296815°	15.581897°
P18A	41°17'42.25"	15°35'8.38"	41.295071°	15.585662°
P19A	41°17'38.51"	15°35'22.36"	41.294030°	15.589545°
P20A	41°17'30.78"	15°35'30.20"	41.291884°	15.591722°
P21A	41°17'26.54"	15°35'42.99"	41.290705°	15.595275°
P22A	41°17'29.34"	15°35'57.57"	41.291483°	15.599325°
P23A	41°17'31.25"	15°36'13.71"	41.292014°	15.603809°
P24A	41°17'30.34"	15°36'28.71"	41.291762°	15.607975°
P25A	41°17'28.01"	15°36'43.44"	41.291115°	15.612066°
PGA2	41°17'25.22"	15°36'55.83"	41.290339°	15.615508°
PGB1	41°18'30.09"	15°31'9.36"	41.308357°	15.519267°
P1B	41°18'28.00"	15°31'22.62"	41.307778°	15.522950°
P2B	41°18'25.69"	15°31'37.36"	41.307135°	15.527043°
P3B	41°18'20.45"	15°31'49.73"	41.305680°	15.530481°
P4B	41°18'11.34"	15°31'58.72"	41.303151°	15.532978°
P5B	41°18'6.24"	15°32'13.12"	41.301733°	15.536978°
P6B	41°18'1.80"	15°32'26.97"	41.300500°	15.540825°
P7B	41°17'57.36"	15°32'40.82"	41.299268°	15.544672°
P8B	41°17'56.91"	15°32'54.35"	41.299141°	15.548431°
P9B	41°17'56.48"	15°33'7.24"	41.299021°	15.552011°
P10B	41°17'56.04"	15°33'20.13"	41.298901°	15.555591°
P11B	41°17'55.49"	15°33'36.66"	41.298747°	15.560185°
P12B	41°17'55.04"	15°33'50.20"	41.298621°	15.563943°
P13B	41°17'54.83"	15°34'5.24"	41.298563°	15.568123°
P14B	41°17'54.20"	15°34'14.67"	41.298389°	15.570741°
P15B	41°17'52.63"	15°34'28.49"	41.297953°	15.574579°
P16B	41°17'49.34"	15°34'39.24"	41.297040°	15.577568°
P17B	41°17'45.08"	15°34'53.19"	41.295856°	15.581442°
P18B	41°17'40.76"	15°35'7.34"	41.294655°	15.585372°
P19B	41°17'37.24"	15°35'21.65"	41.293677°	15.589346°
P20B	41°17'29.36"	15°35'29.21"	41.291489°	15.591448°
P21B	41°17'25.10"	15°35'43.16"	41.290305°	15.595322°
P22B	41°17'28.07"	15°35'57.70"	41.291132°	15.599360°
P23B	41°17'29.62"	15°36'13.89"	41.291561°	15.603858°
P24B	41°17'28.55"	15°36'28.87"	41.291264°	15.608020°
P25B	41°17'26.93"	15°36'43.76"	41.290814°	15.612157°
PGA2	41°17'24.89"	15°36'55.66"	41.290247°	15.615461°

SE 150/36 kV
CASTELLUCCIO SATELLITE



B	24.6.2024	107	013	093	Revisione per variazione posizione SE
A	15.4.2024	099	013	093	Emissione per autorizzazione

C.P. 202102241		IMPIANTO FOTOVOLTAICO 36,5 MW	
		SE 150/36 kV CASTELLUCCIO SATELLITE	
		INQUADRAMENTO CTR	