
















LEGENDA

-  AREA STAZIONE ELETTRICA
-  STRADA ACCESSO
-  RACCORDI AEREI 150 kV IN PROGETTO
-  ASSE NUOVI SOSTEGNI LINEA 150 kV
-  RACCORDI AEREI 380 kV (PROGETTO GRUPPO VISCONTI)
-  ASSE NUOVI SOSTEGNI LINEA AEREA 380 kV (PROGETTO GRUPPO VISCONTI)
-  LINEA AEREA 380 kV DELICETO - FOGGIA TRATTA DA DEMOURE (PROGETTO GRUPPO VISCONTI)
-  ASSE SOSTEGNI LINEA AEREA 380 kV DELICETO - FOGGIA DA DEMOURE (PROGETTO GRUPPO VISCONTI)
-  LINEA AT 380 kV DELICETO - FOGGIA ESISTENTE
-  ASSE SOSTEGNI LINEA AEREA 380 kV DELICETO - FOGGIA ESISTENTI
-  ATTRAVERSAMENTO
-  PISTE OCCUPAZIONE TEMPORANEA E AREE PROVVISORIE DI CANTIERE
-  PARALLELISMO
-  WABILITÀ PRIMARIA
-  WABILITÀ SECONDARIA

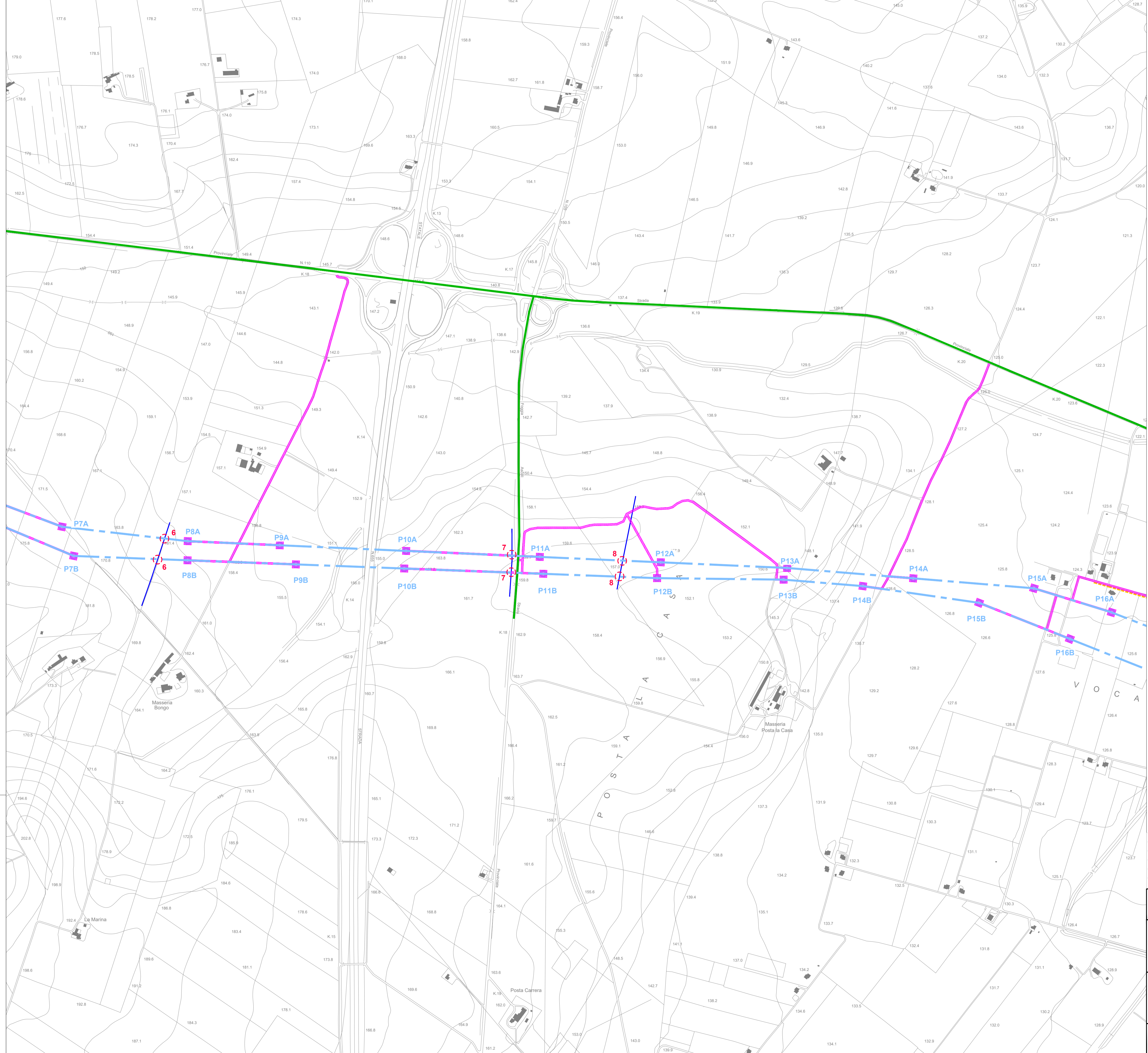
ATTRAVERSAMENTI

-  CANALE
-  LINEA AEREA BT NUDA
-  LINEA AEREA MT ISOLATA
-  CANALE
-  LINEA TELEFONICA
-  LINEA AEREA MT NUDA


















REVISIONE	DATA	ELABORATO	VERIFICATO	APPROVATO	DESCRIZIONE
B	24.6.2024	107	013	093	Revisione per variazione posizione SE
A	15.4.2024	107	013	093	Emissione per autorizzazione




C.P. 202102241	IMPIANTO FOTOVOLTAICO 36,5 MW
	SE 150/36 kV CASTELLUCCIO SATELLITE
	RACCORDI AT 150 kV COROGRAFIA ATTRAVERSAMENTI ED ACCESSI AL CANTIERE
1 : 5.000	A1 1 / 4
6 7 7 3 4 B	



LEGENDA



-  AREA STAZIONE ELETTRICA
-  STRADA ACCESSO
-  RACCORDI AEREI 150 kV IN PROGETTO
-  ASSE NUOVI SOSTEGNI LINEA 150 kV
-  RACCORDI AEREI 380 kV (PROGETTO GRUPPO VISCONTI)
-  ASSE NUOVI SOSTEGNI LINEA AEREA 380 kV (PROGETTO GRUPPO VISCONTI)
-  LINEA AEREA 380 kV DELICETO - FOGGIA TRATTA DA DEMOURE (PROGETTO GRUPPO VISCONTI)
-  ASSE SOSTEGNI LINEA AEREA 380 kV DELICETO - FOGGIA DA DEMOURE (PROGETTO GRUPPO VISCONTI)
-  LINEA AT 380 kV DELICETO - FOGGIA ESISTENTE
-  ASSE SOSTEGNI LINEA AEREA 380 kV DELICETO - FOGGIA ESISTENTI
-  ATTRAVERSAMENTO
-  PISTE OCCUPAZIONE TEMPORANEA E AREE PROVVISORIE DI CANTIERE
-  PARALLELISMO
-  WABILITÀ PRIMARIA
-  WABILITÀ SECONDARIA

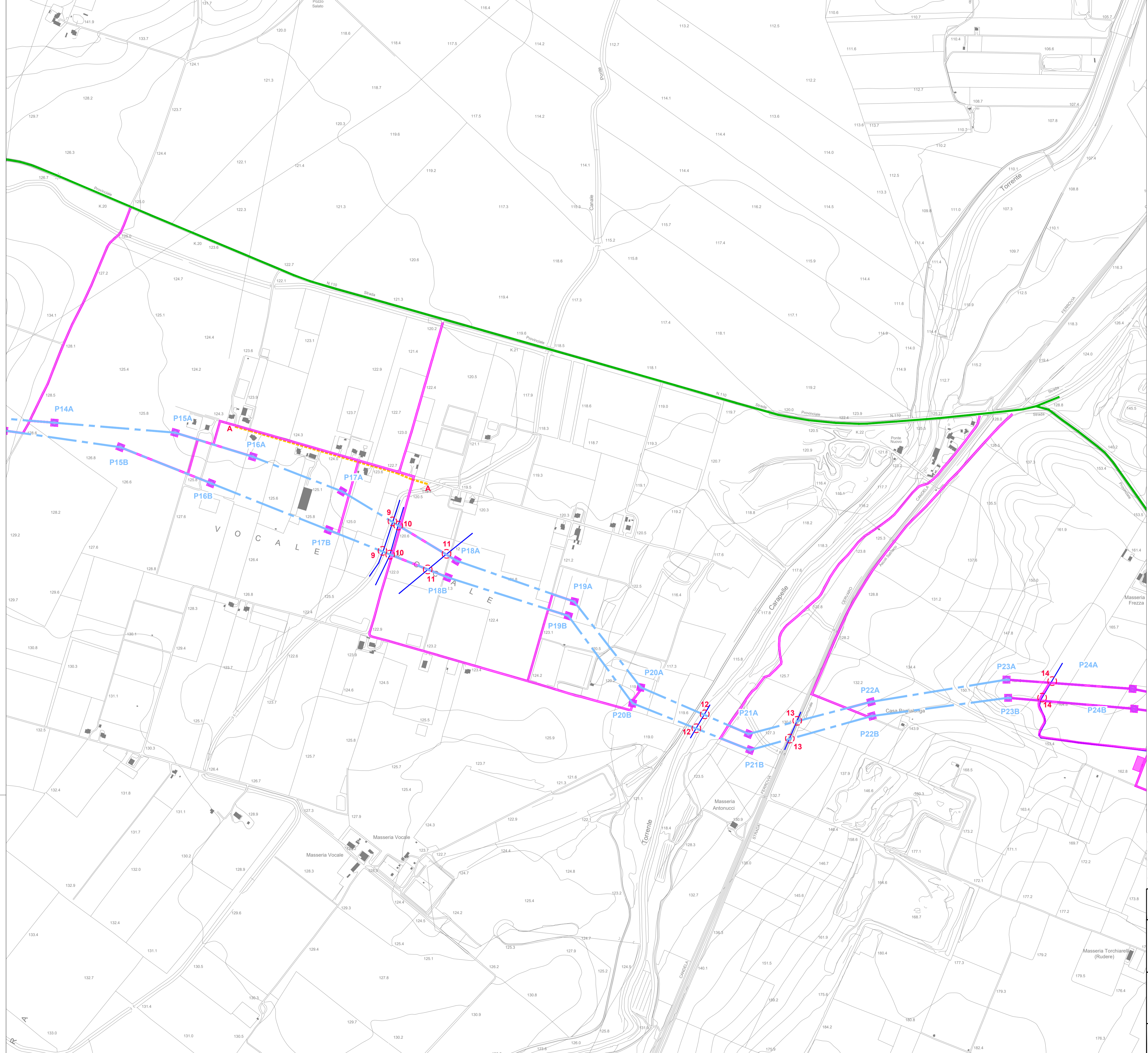
ATTRAVERSAMENTI

-  LINEA AEREA MT NUDA
-  LINEA TELEFONICA
-  LINEA AEREA MT NUDA


















REVISIONE	DATA	ELABORATO	VERIFICATO	APPROVATO	DESCRIZIONE
B	24.6.2024	107	013	093	Revisione per variazione posizione SE
A	15.4.2024	107	013	093	Emissione per autorizzazione

C.P. 202102241		IMPIANTO FOTOVOLTAICO 36,5 MW	
		SE 150/36 kV CASTELLUCCIO SATELLITE	
		RACCORDI AT 150 kV COROGRAFIA ATTRAVERSAMENTI ED ACCESSI AL CANTIERE	



LEGENDA

-  AREA STAZIONE ELETTRICA
-  STRADA ACCESSO
-  RACCORDI AEREI 150 kV IN PROGETTO
-  ASSE NUOVI SOSTEGNI LINEA 150 kV
-  RACCORDI AEREI 380 kV (PROGETTO GRUPPO VISCONTI)
-  ASSE NUOVI SOSTEGNI LINEA AEREA 380 kV (PROGETTO GRUPPO VISCONTI)
-  LINEA AEREA 380 kV DELICETO - FOGGIA TRATTA DA DEMOURE (PROGETTO GRUPPO VISCONTI)
-  ASSE SOSTEGNI LINEA AEREA 380 kV DELICETO - FOGGIA DA DEMOLIRE (PROGETTO GRUPPO VISCONTI)
-  LINEA AT 380 kV DELICETO - FOGGIA ESISTENTE
-  ASSE SOSTEGNI LINEA AEREA 380 kV DELICETO - FOGGIA ESISTENTI
-  ATTRAVERSAMENTO
-  PISTE OCCUPAZIONE TEMPORANEA E AREE PROVVISORIE DI CANTIERE
-  PARALLELISMO
-  VIABILITA' PRIMARIA
-  VIABILITA' SECONDARIA

ATTRAVERSAMENTI

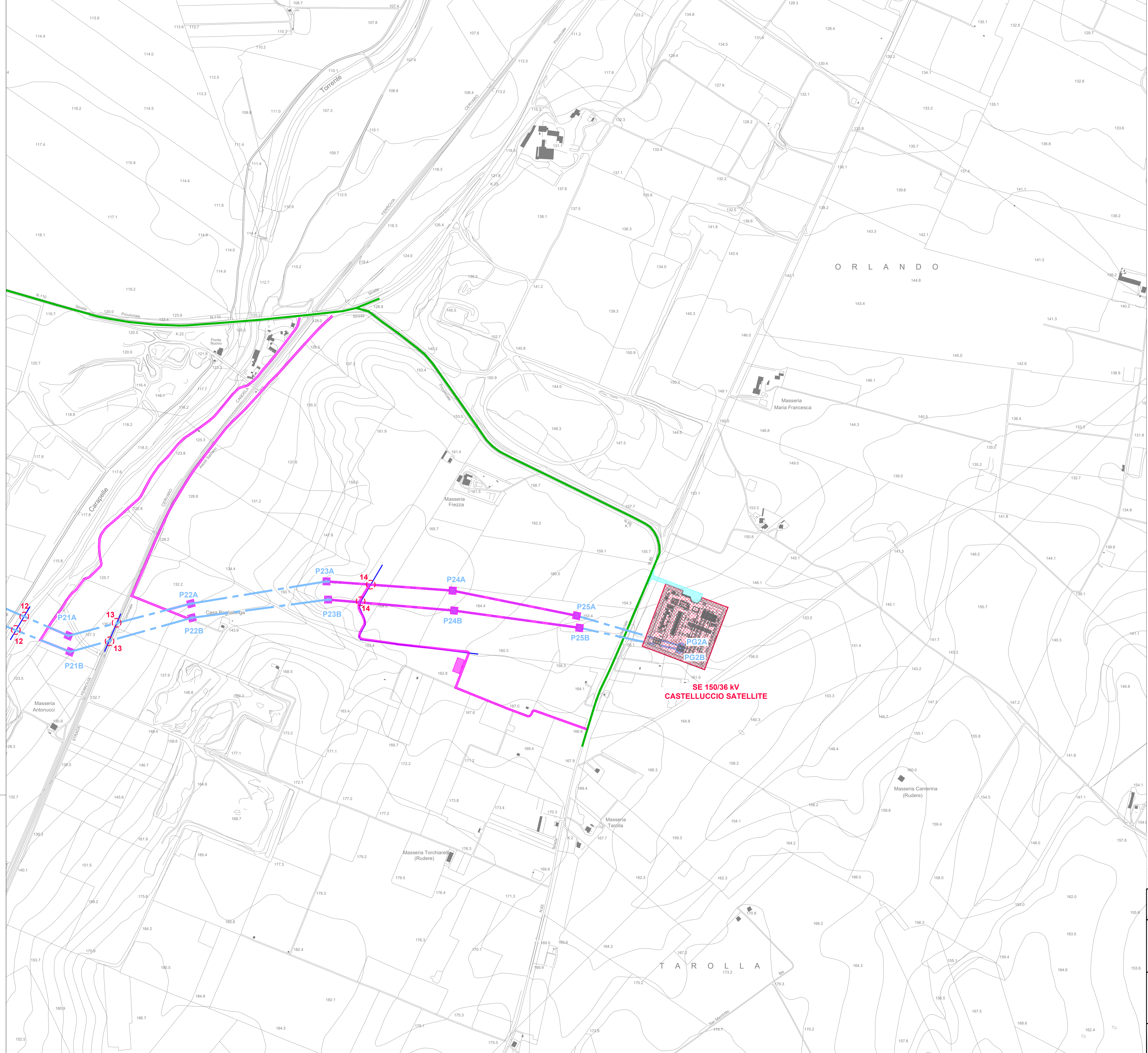
- 9** CANALE
- 10** LINEA AEREA MT NUDA
- 11** LINEA AEREA MT ISOLATA
- 12** TORRENTE CARAPELLE
- 13** FERROVIE
- 14** METANODOTTO

PARALLELISMI
















- A** LINEA AEREA BT ISOLATA



B	24.6.2024	107	013	093
A	15.4.2024	107	013	093
REVISIONE	DATA	ELABORATO	VERIFICATO	APPROVATO
C.P. 202102241				IMPIANTO FOTOVOLTAICO 36,5 MW
ridium				SE 150/36 kV CASTELLUCCIO SATELLITE
BRULLI Trasmissione				RACCORDI AT 150 kV COROGRAFIA ATTRAVERSAMENTI ED ACCESSI AL CANTIERE
1 : 5.000	A1	3 / 4	6 7 7 3 4 B	



LEGENDA

-  AREA STAZIONE ELETTRICA
-  STRADA ACCESSO
-  RACCORDI AEREI 150 kV IN PROGETTO
-  ASSE NUOVI SOSTEGNI LINEA 150 kV
-  RACCORDI AEREI 380 kV (PROGETTO GRUPPO VISCONTI)
-  ASSE NUOVI SOSTEGNI LINEA AEREA 380 kV (PROGETTO GRUPPO VISCONTI)
-  LINEA AEREA 380 kV DELICETO - FOGGIA TRATTA DA DEMOLIRE (PROGETTO GRUPPO VISCONTI)
-  ASSE SOSTEGNI LINEA AEREA 380 kV DELICETO - FOGGIA DA DEMOLIRE (PROGETTO GRUPPO VISCONTI)
-  LINEA AT 380 kV DELICETO - FOGGIA ESISTENTE
-  ASSE SOSTEGNI LINEA AEREA 380 kV DELICETO - FOGGIA ESISTENTI
-  ATTRAVERSAMENTO
-  PISTE OCCUPAZIONE TEMPORANEA E AREE PROVVISORIE DI CANTIERE
-  PARALLELISMO
-  WABILITÀ PRIMARIA
-  WABILITÀ SECONDARIA

ATTRAVERSAMENTI

- 12** TORRENTE CARAPELLE
- 13** FERROVIE
- 14** METANODOTTO



REVISIONE	DATA	ELABORATO	VERIFICATO	APPROVATO	DESCRIZIONE
B	24.6.2024		013	093	Revisione per variazione posizione SE
A	15.4.2024		013	093	Emissione per autorizzazione

C.P. 202102241	IMPIANTO FOTOVOLTAICO 36,5 MW
	SE 150/36 kV CASTELLUCCIO SATELLITE
	RACCORDI AT 150 kV COROGRAFIA ATTRAVERSAMENTI ED ACCESSI AL CANTIERE
1 : 5.000	A1
4 / 4	6 7 7 3 4 B