

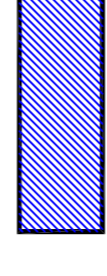
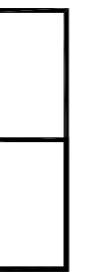




| Num | Coord. Est | Coord. Nord | Coord. Est | Coord. Nord | |
|-----|-------------|-------------|------------|-------------|-------------|
| 01 | 1545647.381 | 4530718.690 | 34 | 1545614.778 | 4530695.715 |
| 02 | 1545659.189 | 4530720.828 | 35 | 1545614.680 | 4530696.256 |
| 03 | 1545661.431 | 4530738.770 | 36 | 1545650.104 | 4530702.671 |
| 04 | 1545662.120 | 4530744.281 | 37 | 1545649.091 | 4530708.231 |
| 05 | 1545662.460 | 4530752.489 | 38 | 1545648.663 | 4530708.333 |
| 06 | 1545665.519 | 4530751.009 | 39 | 1545648.659 | 4530709.301 |
| 07 | 1545669.519 | 4530758.159 | 40 | 1545648.659 | 4530713.850 |
| 08 | 1545697.219 | 4530758.159 | 41 | 1545660.429 | 4530711.707 |
| 09 | 1545696.749 | 4530721.754 | 42 | 1545668.646 | 4530711.707 |
| 10 | 1545719.091 | 4530723.164 | 43 | 1545598.407 | 4530707.756 |
| 11 | 1545718.484 | 4530710.364 | 44 | 1545598.407 | 4530651.343 |
| 12 | 1545694.430 | 4530711.475 | 45 | 1545701.726 | 4530661.299 |
| 13 | 1545693.323 | 4530687.501 | 46 | 1545720.435 | 4530680.909 |
| 14 | 1545689.828 | 4530687.662 | 47 | 1545722.235 | 4530719.015 |
| 15 | 1545691.072 | 4530714.633 | 48 | 1545719.368 | 4530720.954 |
| 16 | 1545682.581 | 4530715.026 | 49 | 1545718.976 | 4530720.954 |
| 17 | 1545681.335 | 4530688.054 | 50 | 1545533.072 | 4530861.246 |
| 18 | 1545677.839 | 4530711.294 | 51 | 1545542.806 | 4530869.779 |
| 19 | 1545678.905 | 4530712.013 | 52 | 1545547.754 | 4530864.271 |
| 20 | 1545663.326 | 4530712.013 | 53 | 1545549.134 | 4530861.470 |
| 21 | 1545660.866 | 4530711.568 | 54 | 1545554.543 | 4530855.997 |
| 22 | 1545650.633 | 4530708.715 | 55 | 1545563.852 | 4530847.215 |
| 23 | 1545650.844 | 4530708.547 | 56 | 1545582.540 | 4530829.585 |
| 24 | 1545651.410 | 4530708.650 | 57 | 1545595.746 | 4530817.126 |
| 25 | 1545652.833 | 4530700.778 | 58 | 1545594.345 | 4530815.625 |
| 26 | 1545615.099 | 4530693.944 | 59 | 1545581.047 | 4530828.107 |
| 27 | 1545614.992 | 4530694.534 | 60 | 1545571.471 | 4530818.578 |
| 28 | 1545613.024 | 4530694.178 | 61 | 1545570.193 | 4530803.985 |
| 29 | 1545619.127 | 4530680.476 | 62 | 1545583.490 | 4530803.985 |
| 30 | 1545616.175 | 4530689.942 | 63 | 1545623.843 | 4530758.187 |
| 31 | 1545609.760 | 4530695.366 | 64 | 1545635.308 | 4530767.507 |
| 32 | 1545612.712 | 4530695.900 | 65 | 1545639.079 | 4530750.570 |
| 33 | 1545612.810 | 4530695.359 | 66 | 1545611.050 | 4530802.540 |

| | | |
|---|--|---|
|  OR001 Piazzale, banchina e travel (1299,05 mq) |  OR002 Pontili Galleggianti e passerelle (136,60 mq) |  SP 001 Zona Specchio Acquario |
|  OR003 Frangionde galleggianti (108,00 mq) |  ZD001 Aera asservite (area scoperte) (831,10 mq) |  ZD002 Aera asservite (area scoperte) (1376,20 mq) |

COMUNE DI OLBIA (SS)

Loc. Cala Saccaia

**PROGETTO PRELIMINARE DI UN
BANCHINAMENTO AL SERVIZIO DI UN
NUOVO CANTIERE NAVALE**

**SOLUZIONE A1
CON FRANGIONDE GALLEGGIANTE**

**COORDINATE SID
DELLE AREE RICHIESTE IN CONCESSIONE**

| ELAB. | PBM00010 | DATA | SCALA |
|-------|----------|-------------|-------|
| | | GIUGNO 2024 | 500 |

STUDIO PILERI ING. GIOVANNI
INGEGNERIA DEL MARE
URBANISTICA - D.D. LT.

IL PROGETTISTA:
ING. GIOVANNI PILERI
ING. PIERLUIGI PILERI

IL COMMITTENTE:
Maxtender S.r.l.

VIA Nazionale, 89 07021 CANNONICO (OT)
Tel. 0785 978343 - E-mail: studio@studiopileri.it
www.studiopileri.it

COLLAB. DOTT. ING. FABIO PADRE

