PLANIMETRIA DI PROGETTO DEVIAZIONE PROVVISORIA PRIMA FASE scala 1:500

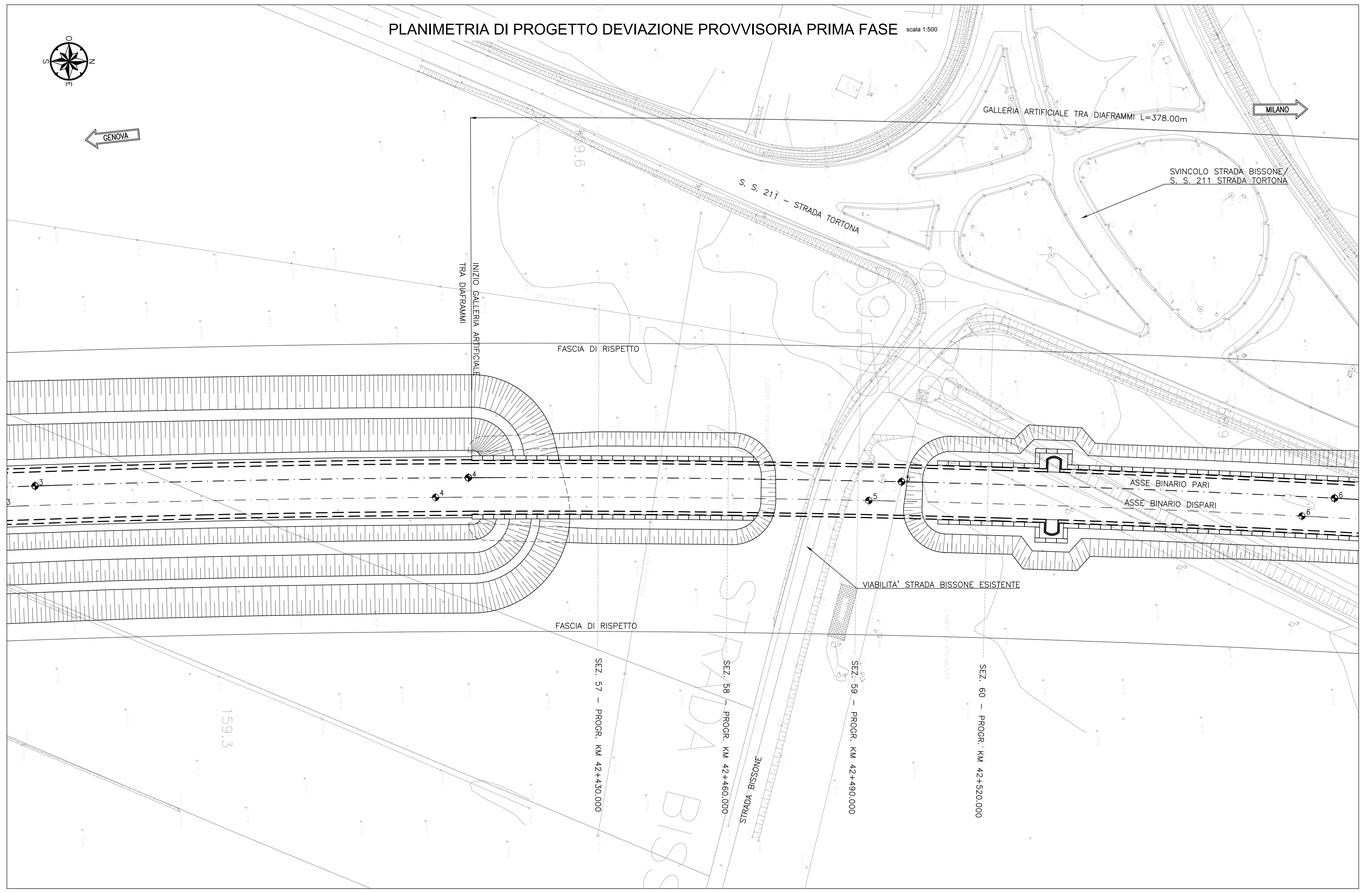

PLANIMETRIA DI TRACCIAMENTO DEVIAZIONE PROVVISORIA scala 1:500

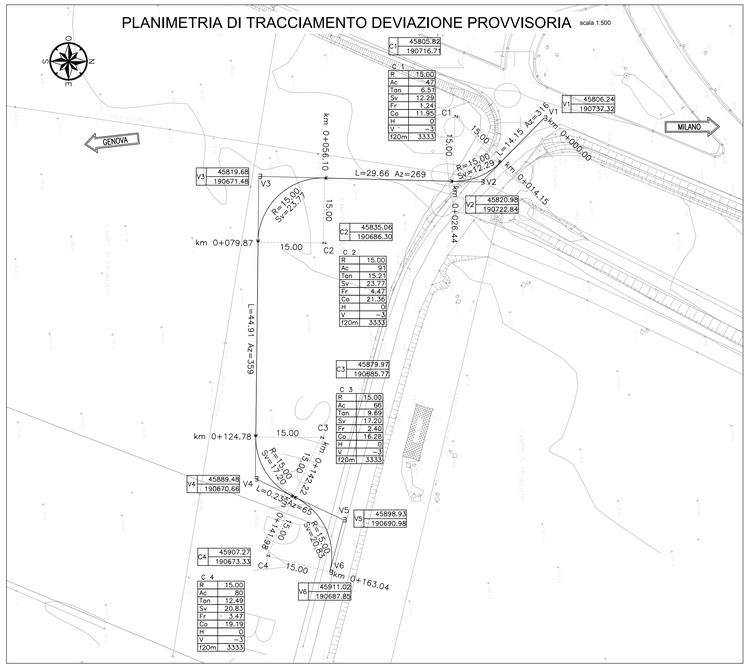

KEY PLAN scala 1:5000

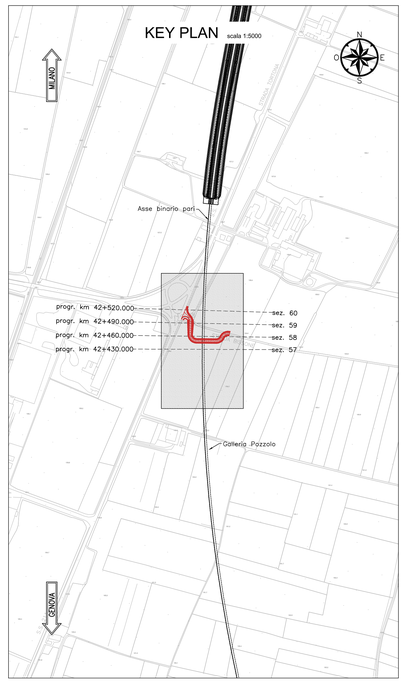

SEZIONE TRASVERSALE PK. 42+490 scala 1:200

PROFILO	galleriaPozzolo
SEZIONE	59
PROGRESSIVA	

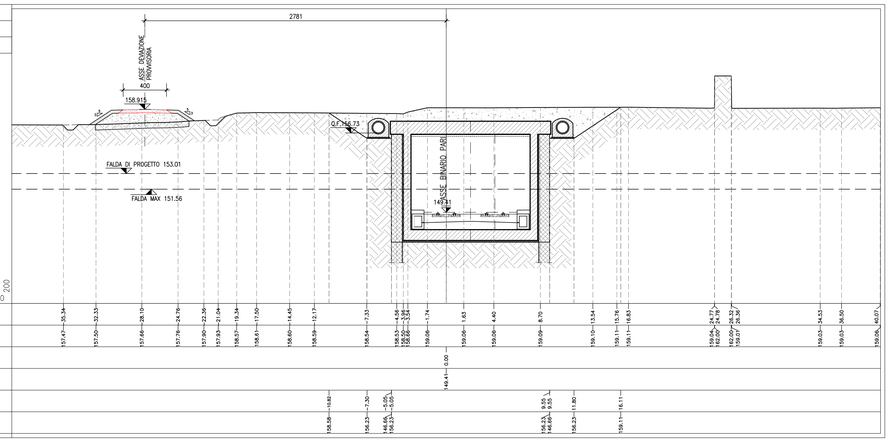

PLANIMETRIA DI PROGETTO DEVIAZIONE PROVVISORIA SECONDA FASE scala 1:500

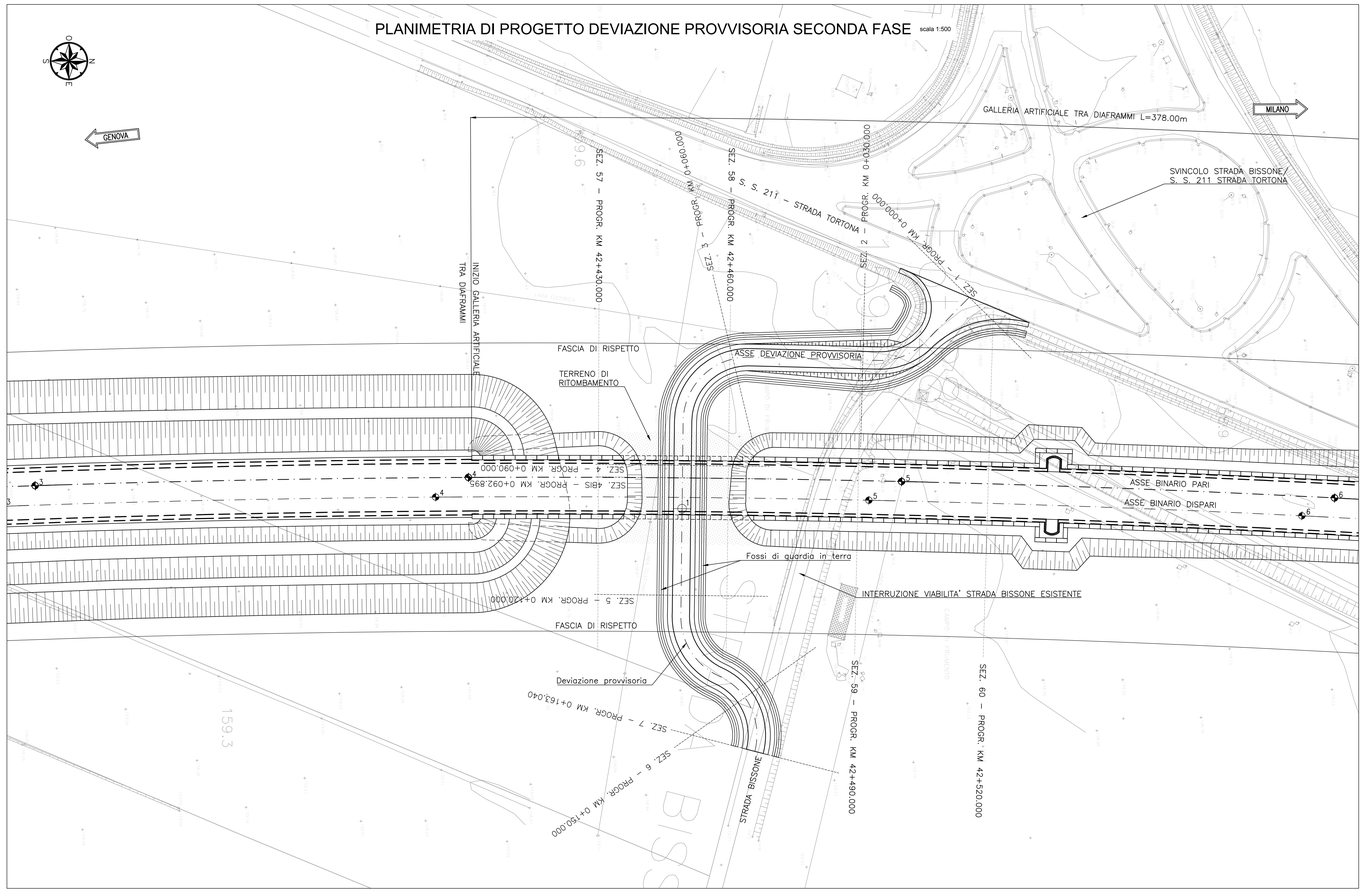

SEZIONE TIPO IN RILEVATO scala 1:100

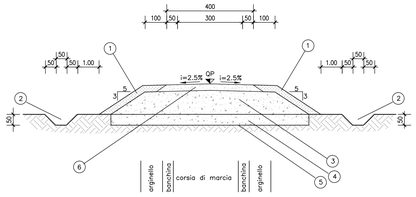

NOTE

SEZIONE IN RILEVATO altezze sul P.C. <= 1,3 m (pavimentazione in misto granulare stabilizzato e pendenza scarpate 5/3, arginello a filo pavimentazione, ed assenza di embrici)

1. Terreno vegetale sp.=30cm
2. Fosso in terra.
3. Rilevato in terre appartenenti ai gruppi A1, A2–4, A2–5, A2–6, A3, (classificazione CNR–UNI 10006/1963).
   - Posa in opera in strati al finito sp.max. 30cm
   - Densità >= 90% AASHO mod. (strato superiore 30cm – densità 95% Aasho mod.).
   - Me>= 50 N/mmq (valore all'estradosso del rilevato)

   N.B.: per l'utilizzo del gruppo A2–6, saranno accettate solo terre con passante 2mm < 50% e passante 0,075mm < 25%.
   Potranno essere impiegati anche materiali di demolizione di rilevati stradali, a condizione che essi rientrino nella classificazione delle terre suddette.
4. Scotico prof. 50 cm e sostituzione con terre appartenenti ai gruppi A1, A2–4, A2–5, A3 (classificazione CNR–UNI 10006/1963), ovvero, in presenza di falda affiorante, con terra appartenente al gruppo A1a.
5. Piano di posa del rilevato costituito da terre appartenenti ai gruppi A1, A2–4, A2–5, A3, (classificazione CNR–UNI 10006/1963).
   - Densità >= 90% AASHO mod.
   - Me >= 15 N/mmq

   Qualora non si raggiungesse il valore di Me richiesto si provvederà ad una bonifica pari a cm 50, con eventuale stesa sul fondo di geotessuto a filo continuo di massa pari a 300g/mq.
6. Pavimentazione in misto granulare stabilizzato Sp=30cm, per granulometria
   - Densità>=95% AASHO mod.
   - Me>=80 N/mmq
   - Miscela (#80 crivello/setaccio = passante % in peso):
     C71 = 100%
     C40 = 75–100%
     C25 = 60–87%
     C10 = 35–67%
     C5 = 25–55%
     S2 = 15–40%
     S0.4 = 7–22%
     S0.075 = 2–10%

COMMITTENTE:

RFI RETE FERROVIARIA ITALIANA
GRUPPO FERROVIE DELLO STATO ITALIANE

ALTA SORVEGLIANZA:

ITALFERR
GRUPPO FERROVIE DELLO STATO ITALIANE

GENERAL CONTRACTOR:

COCIV
Consorzio Cociv Collegamenti Integrati Veloci

INFRASTRUTTURE FERROVIARIE STRATEGICHE DEFINITE DALLA LEGGE OBIETTIVO N.443/01

TRATTA A.V./A.C. TERZO VALICO DEI GIOVI
PROGETTO ESECUTIVO

GALLERIA ARTIFICIALE POZZOLO DAL KM 40+794.00 AL KM 42+778.80
Deviazione provvisoria pk 42+476 - Planimetria e sezioni

GENERAL CONTRACTOR	DIRETTORE LAVORI	SCALA:
Consorzio **Cociv** Ing. P.P. Marcheselli		VARIE

COMMESSA	LOTTO	FASE	ENTE	TIPO DOC.	OPERA/DISCIPLINA	PROGR.	REV.
IG51	02	E	CV	AZ	GA1M09	013	A

PROGETTAZIONE

Rev.	Descrizione emissione	Redatto	Data	Verificato	Data	Progettista Integratore	Data	IL PROGETTISTA
A00	Prima emissione	D. Farfi	24/07/2013	S. Fusco	26/07/2013	A. Palombia	31/07/2013	Dott. Ing. A. Palombia Ordine degli Ingegneri Prov. TO n. 6271 R

n. Elab.

Nome File: IG51-02-E-CV-AZ-GA1M-09-013-A00

CUP: F81H92000000008

Scala di plot: 1: 1