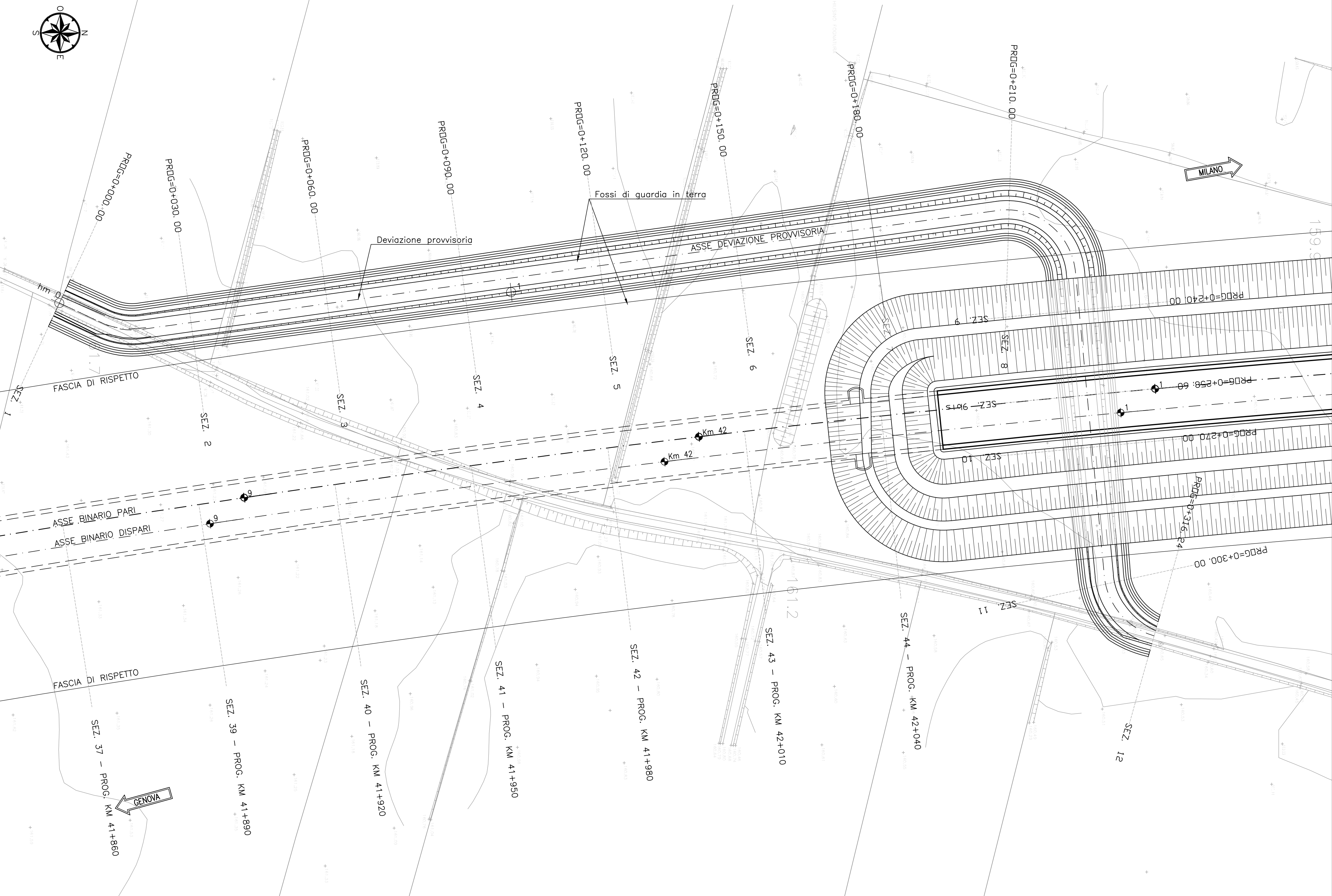
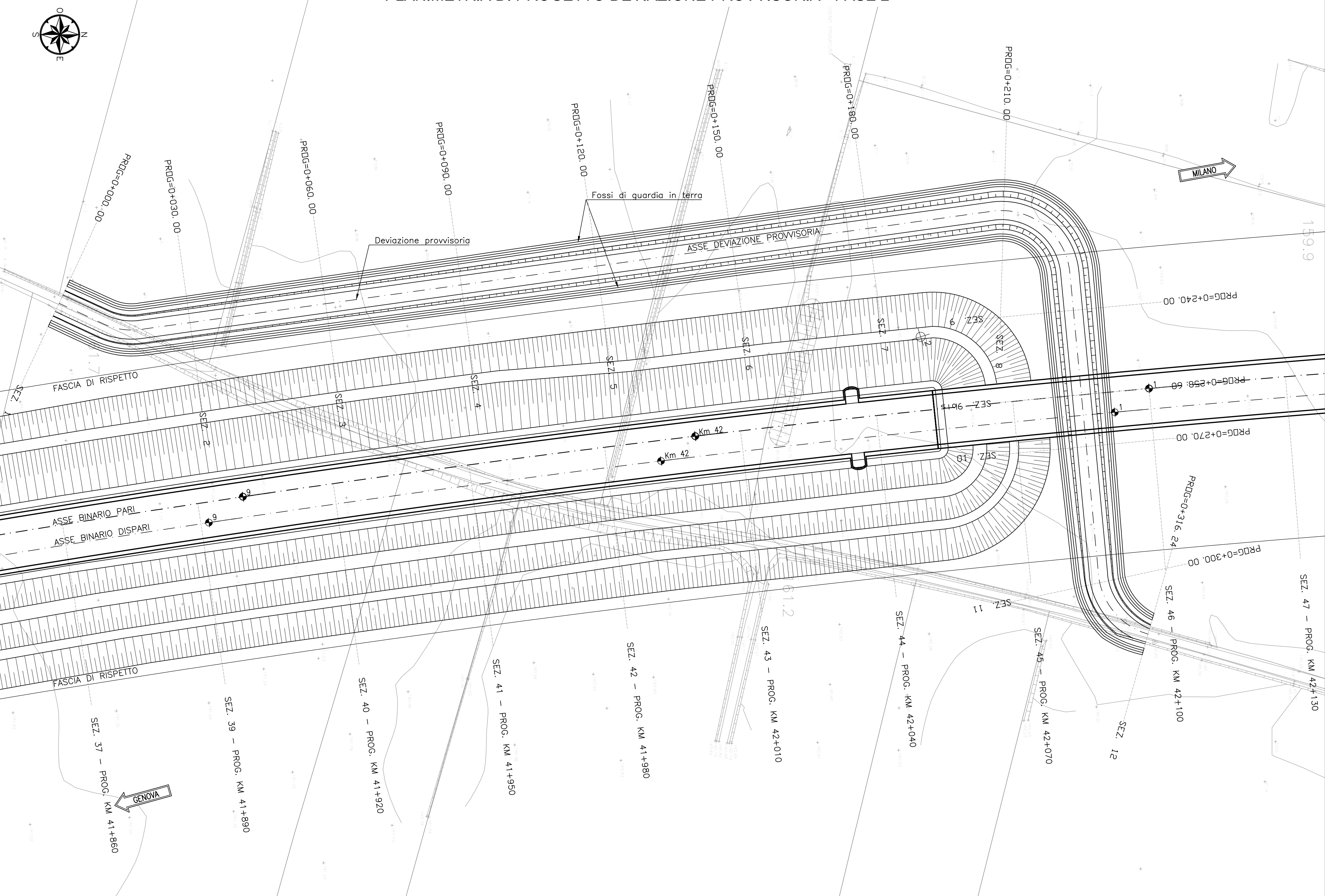


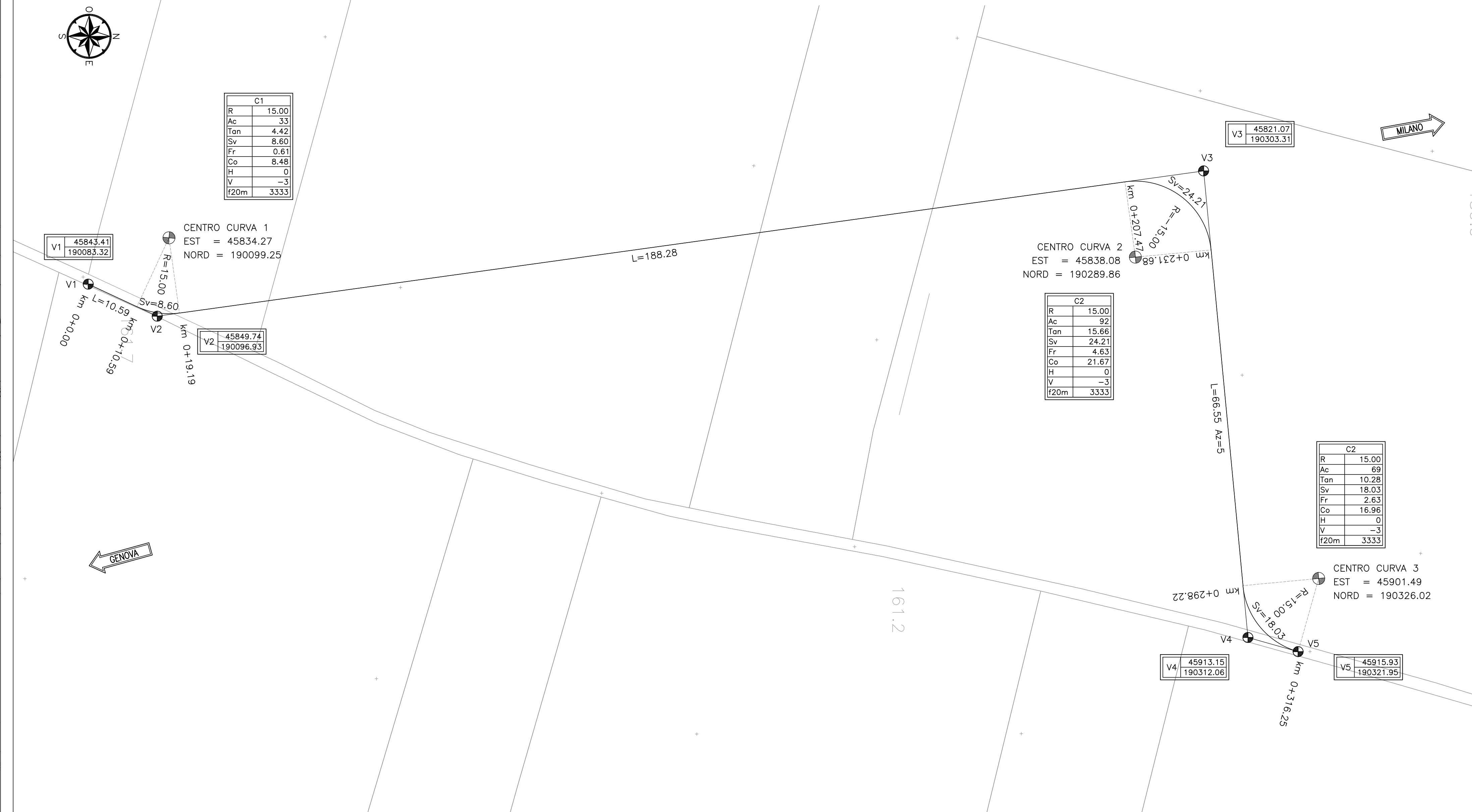
PLANIMETRIA DI PROGETTO DEVIAZIONE PROVVISORIA - FASE 1 scala 1:500



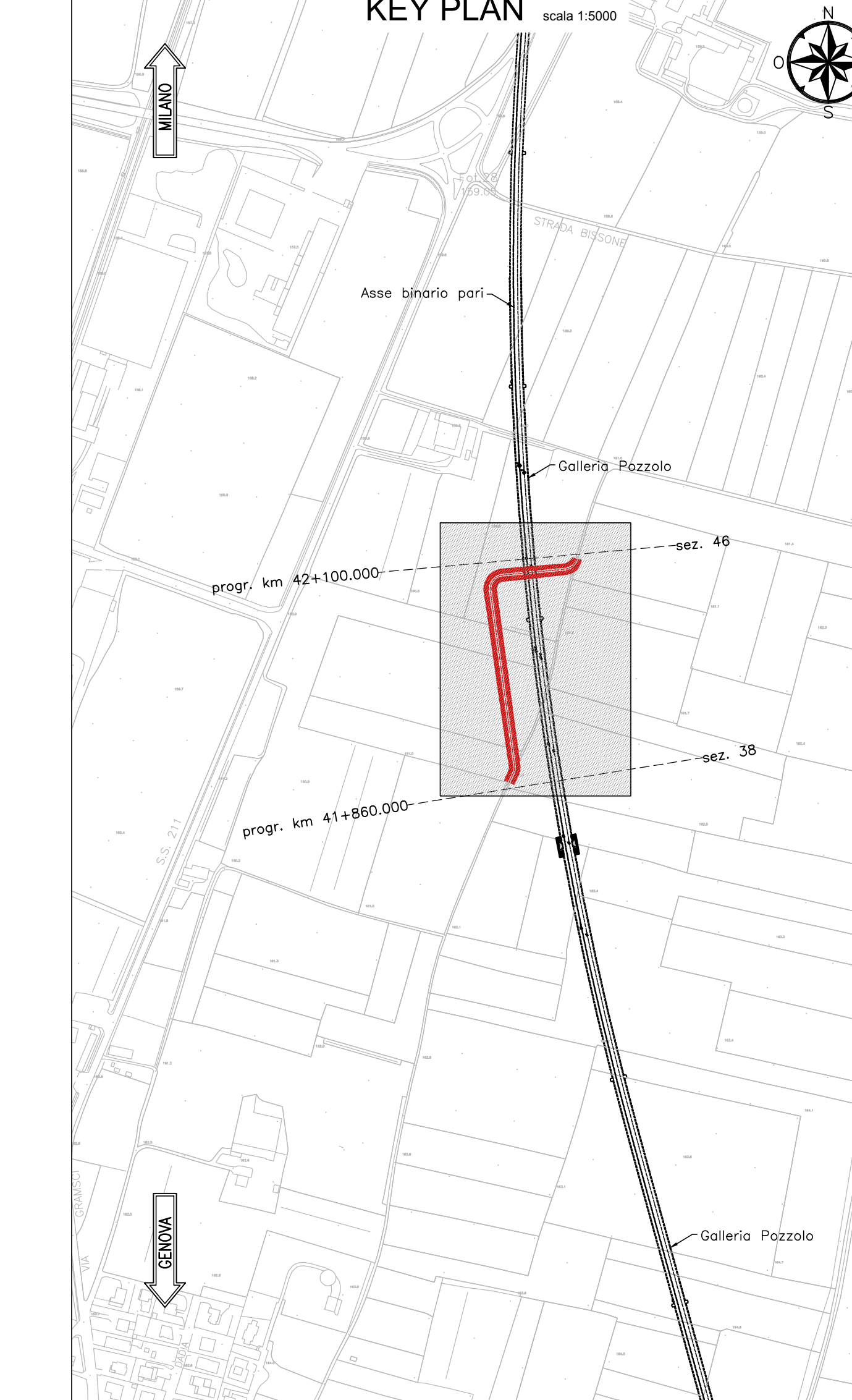
PLANIMETRIA DI PROGETTO DEVIAZIONE PROVVISORIA - FASE 2 scala 1:500



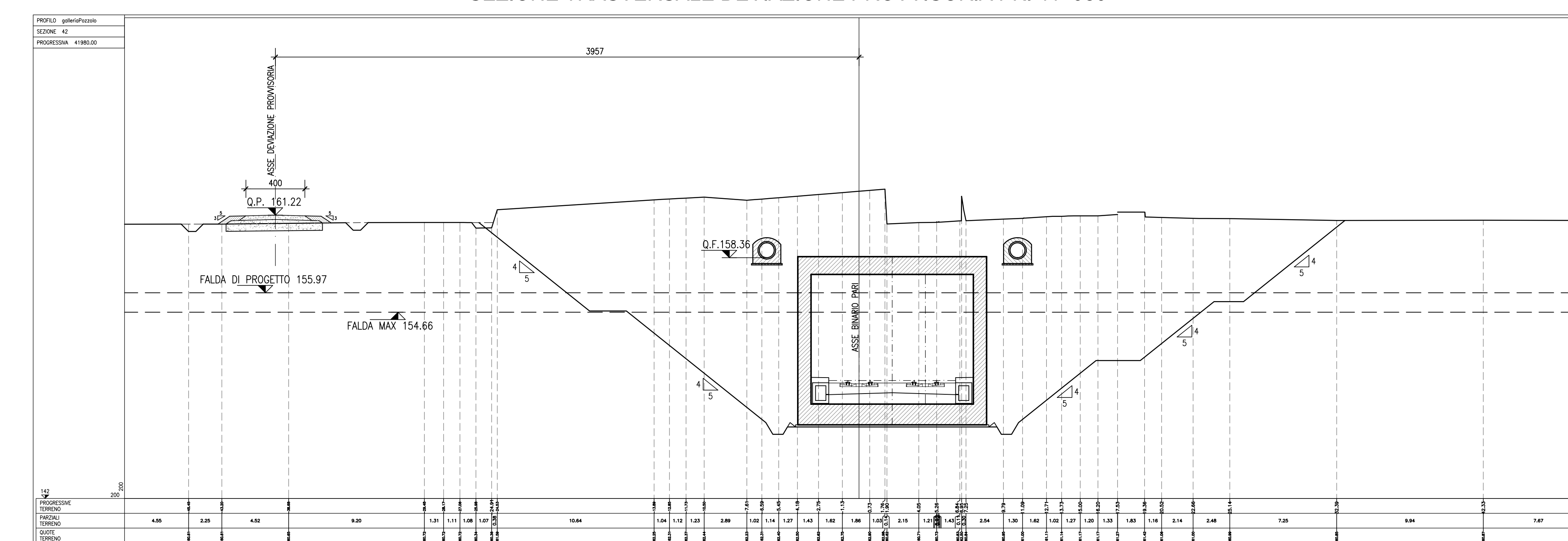
PLANIMETRIA DI TRACCIAMENTO DEVIAZIONE PROVVISORIA scala 1:500



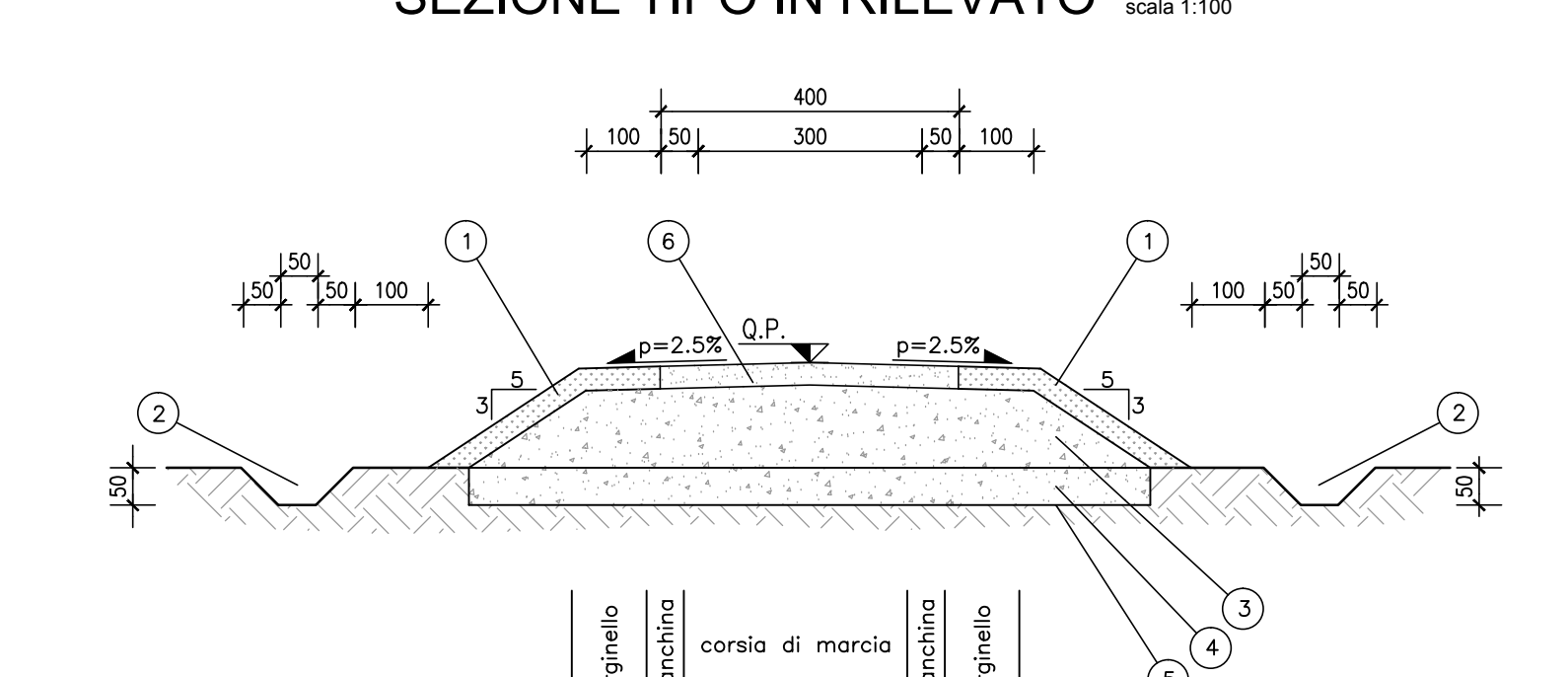
KEY PLAN scala 1:5000



SEZIONE TRASVERSALE DEVIAZIONE PROVVISORIA PK. 41+980 scala 1:200



SEZIONE TIPO IN RILEVATO scala 1:100



NOTE

SEZIONE IN RILEVATO: altezza sul P.C. <= 1.3m (compensazione in misto granulare stabilizzato e pendenza scarpate 5/3, argine/ta a filo pavimentazione, ed assenza di embrici)

- Terrano vegetale sp.=30cm
- Fosso in terra.
- Rilevato in terre appartenenti ai gruppi A1, A2-4, A2-5, A2-6, A3, (classificazione CNR-UNI 10006/1963).
- Pese in coers in strati di finite sp.max. 50cm.
- Densità >= 90% Aspho mod. (strato superiore 30cm - densità 95% Aspho mod.).
- Me>= 50 n/fermi (valore all'estrodo del rilevato)
- Scalfoi prof. 50 cm e sostituzione con terre appartenenti ai gruppi A1, A2-4, A2-5, A3 (classificazione CNR-UNI 10006/1963), ovvero, in presenza di falda affiorante, con terra appartenente al gruppo A1A.
- Piano di posa del rilevato costituito da terre appartenenti ai gruppi A1, A2-4, A2-5, A3, (classificazione CNR-UNI 10006/1963).
- Densità >= 90% Aspho mod.
- Me >= 13 n/fermi.
Qualora non si raggiungesse il valore di me richiesto si provvederà ad una bonifica pari a cm 50, con eventuale stesa sul fondo di geotessuto a filo continuo di massa pari a 300g/m².
- Pavimentazione in misto granulare stabilizzato Sp.=30cm, per granulometria:
- Densità>=95% Aspho mod.
- Me>=80 n/fermi
- miscela (80) drivello/setaccio a passante % in peso:
c11 = 100%
c40 = 75-100%
c25 = 60-87%
c10 = 35-67%
c5 = 25-50%
s2 = 15-40%
s0.4 = 7-22%
s0.075 = 2-10%

COMMITTENTE: **RFI** GRUPPO FERROVIARIO ITALIANO

ALTA Sorveglianza: **ITALFERR**

GENERAL CONTRACTOR: **COCV**

INFRASTRUTTURE FERROVIARIE STRATEGICHE DEFINITE DALLA LEGGE OBIETTIVO N.443/01
TRATTA A.V./A.C. TERZO VALICO DEI GIOVI
PROGETTO ESECUTIVO

GALLERIA ARTIFICIALE POZZOLO DAL KM 40+794.00 AL KM 42+778.00
Deviiazione provvisoria al km 41+897: planimetria, sezioni

COMMISSIONE	LOTTO	FASE	ENTE	TIPO DOC.	OPERAZIONE/PIRINA	PROGR.	REV.
IG51	02	E	CVI	AZ	GA1M09	014	B

Rev.	Descrizione emissione	Redatto	Data	Verificato	Data	Progettista	Data	IL PROGETTISTA
001	Piatta emissione	D. Fari	12/07/2013	S. Fucio	16/07/2013	A. Palomba	16/07/2013	COCV
002		D. Fari	24/07/2013	S. Fucio	26/07/2013	A. Palomba	31/07/2013	COCV

Nome File: C:\S-C\425418\9041800
CUP: F4180000000000