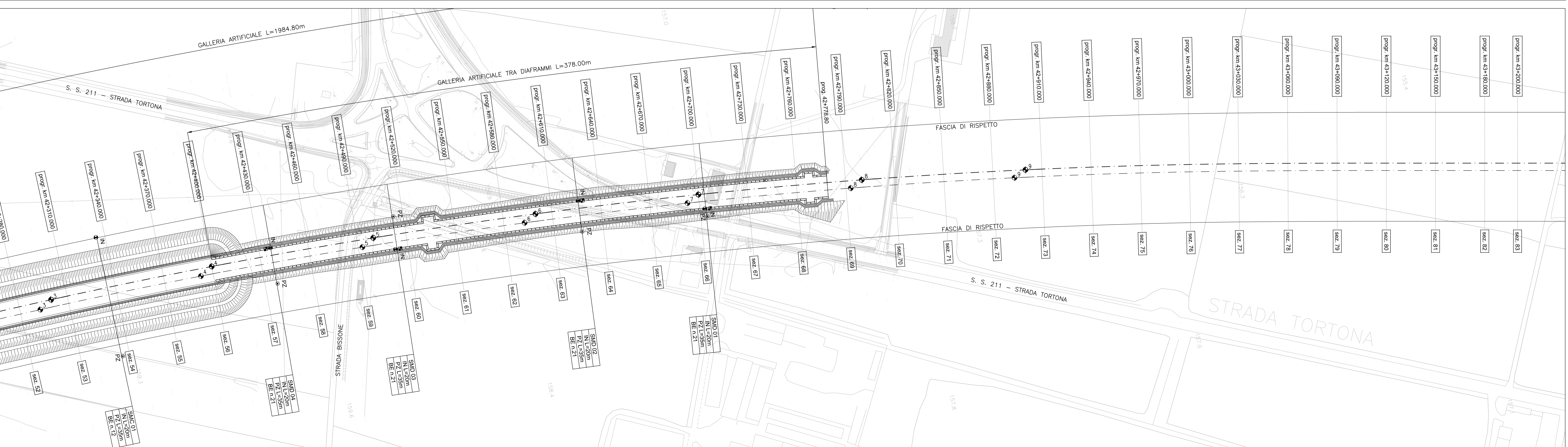
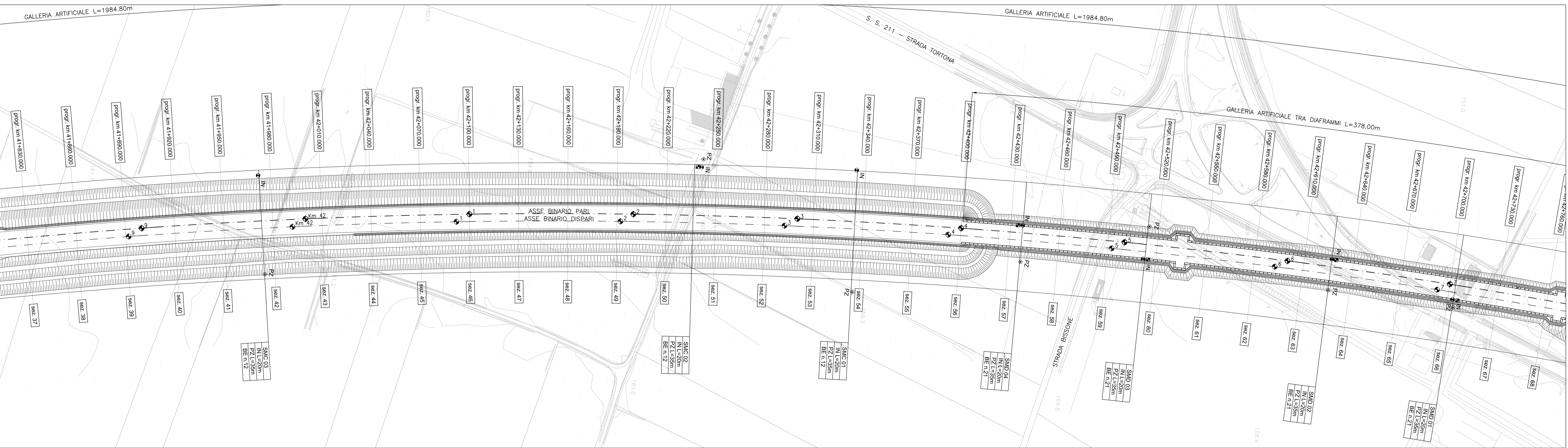
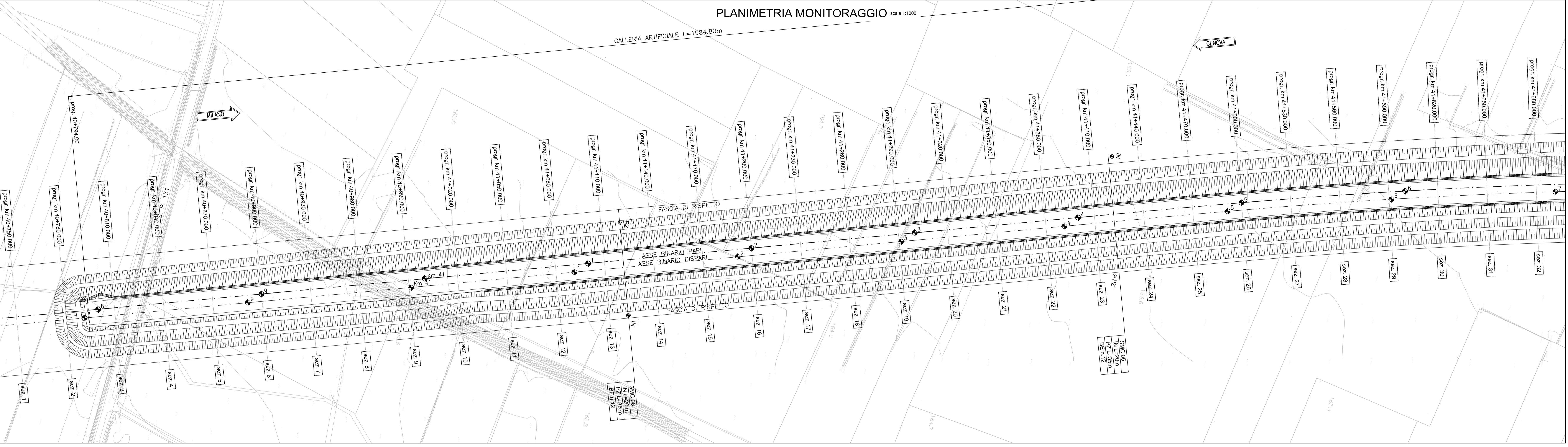


PLANIMETRIA MONITORAGGIO scala 1:1000

- LEGENDA STRUMENTAZIONE DI PROGETTO
- TUBO INCLINOMETRICO a 4 guide, diametro int. 76 mm, spirale < 0.5°/m
 - TUBO INCLINOMETRICO a 4 guide, diametro int. 76 mm, spirale < 0.5°/m
 - MIRA OTTICA - Lettura coordinate tridimensionali, precisione +3mm, 2sec centesimali
 - || BARRE ESTENSIMETRICHE



COMMITTENTE: **RFI** RETE FERROVIARIA ITALIANA GRUPPO FERROVIE DELLO STATO ITALIANO

ALTA SORVEGLIANZA: **ITALFERR** GRUPPO FERROVIE DELLO STATO ITALIANO

GENERAL CONTRACTOR: **COGIV** Consorzio Costruzioni Integrati Valico

INFRASTRUTTURE FERROVIARIE STRATEGICHE DEFINITE DALLA LEGGE OBIETTIVO N.443/01

TRATTA A.V./A.C. TERZO VALICO DEI GIOVI PROGETTO ESECUTIVO

GALLERIA ARTIFICIALE POZZOLO DAL KM 40+794.00 AL KM 42+778.80 Monitoraggio tav 2 di 2

GENERAL CONTRACTOR Consorzio Cogiv Ing. P.P. Marchetti	DIRETTORE LAVORI	SCALA vari
COMMESSA IG51	LOTTO 02	FASE E
ENTE CV	TIPO DOC. BZ	OPERAZIONE/DISCIPLINA GA1M0X
PROGETTAZIONE	PROGR. 024	REV. A
Rev. Descrizione emissione	Redatto	Data
Verificato	Data	Verificato
Progettista	Data	Progettista
Supervisore	Data	Supervisore
Il PROGETTISTA		

Nome File: 0011002-CV-COGIV-MON-024-A01
CLIP: F4198000000000