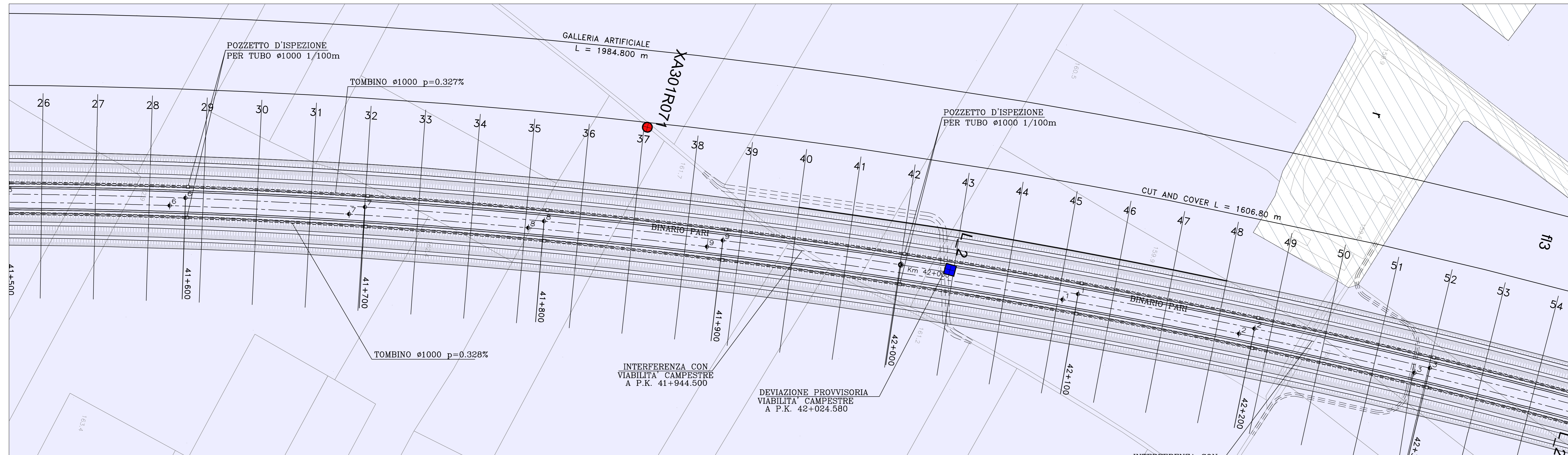


LEGENDA CARTA IDROGEOLOGICA									
Sigle	Complessi idrogeologici	Unità geologica	TIPO PERM.	Grado di permeabilità			FENOMENI CARBICI E DI DISSOLUZIONE		EFFETTO DI COMPARTIMENTAZIONE DELLE FAGLIE
				Alto-Medio alto	Medio alto	Medio basso	Baso medio basso	TIPO	
a.81	Depositi alluvionali attuali (a), recenti (R1)	DEPOSITI QUATERNARI	P	←	←	←			
c.84	Coltre detritico colluviale (c), detrito di falda (d), depositi gravitativi (f)		P	←	←	←			
h2, h1	Depositi alluvionali medi (h2) e antichi (h1)		P	←	←	←			
s. 6a	Depositi alluvionali indifferenziati (f), depositi detritico alluvionali (da)		P	←	←	←			

Caselle indicate il grado di permeabilità medio per la fratturazione o porosità primaria dei complessi idrogeologici. Le frecce indicano la possibile variazione di permeabilità.
 Grado di permeabilità massimo nelle principali zone di faglia. Frecce indicano la possibile variazione di permeabilità.

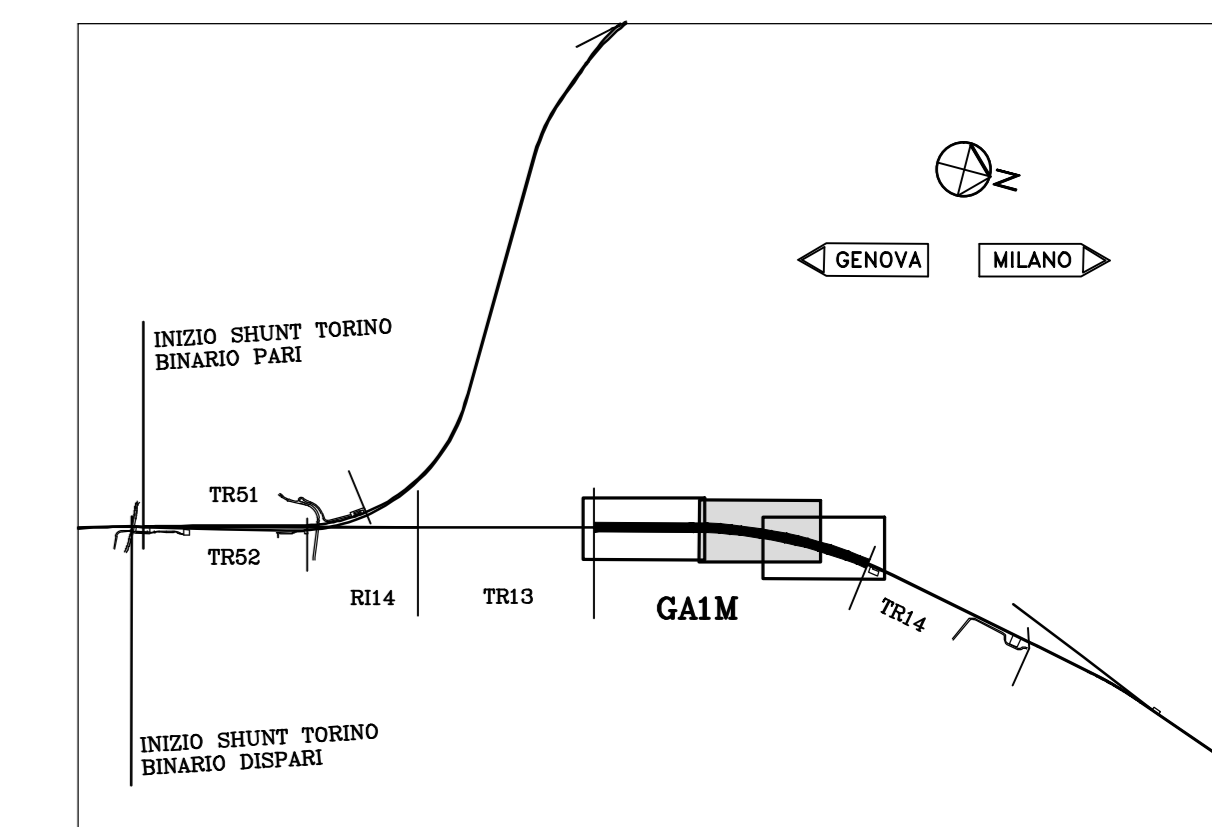
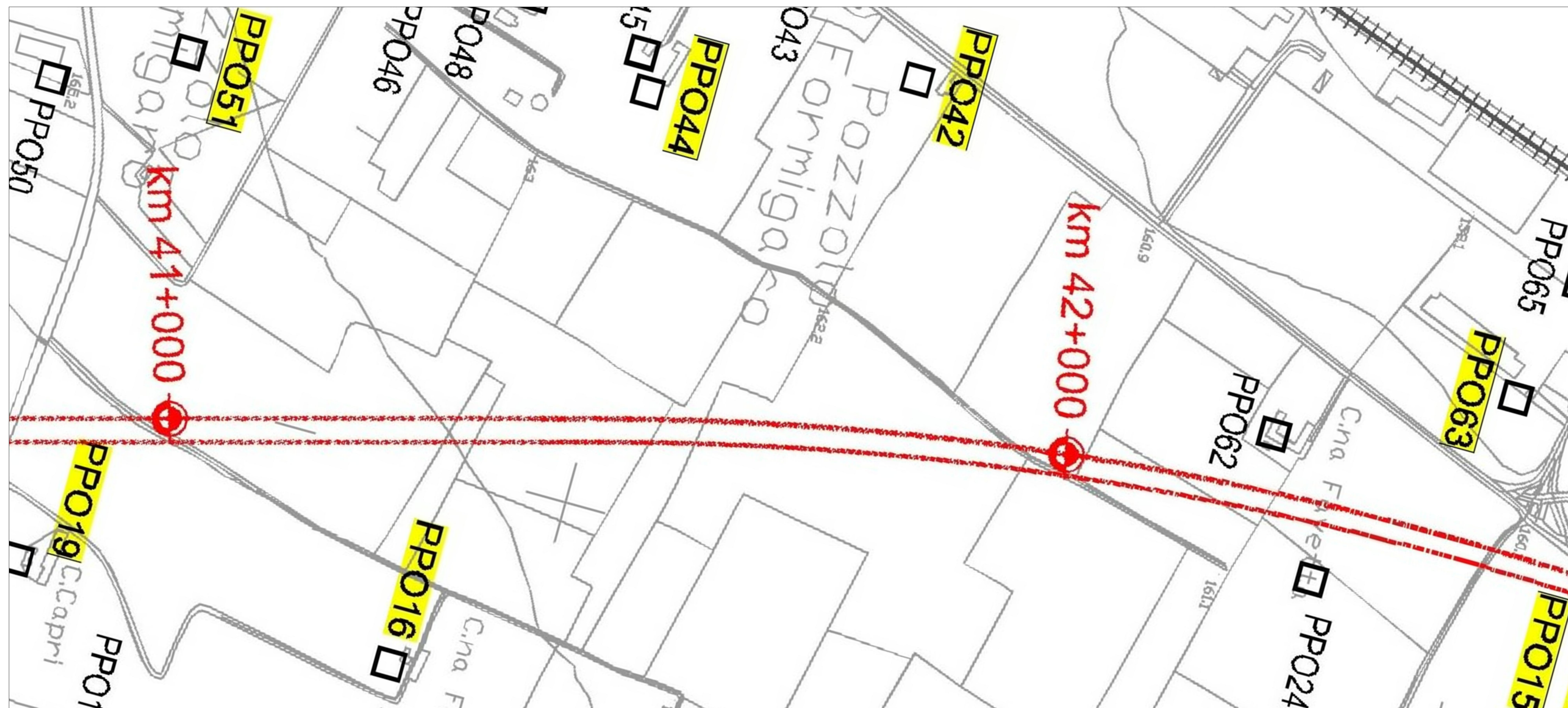
CARTA IDROGEOLOGICA SCALA 1:1000



LEGENDA INDAGINI GEOGNOSTICHE

INDAGINI PREGRESSE	
S5+	Campagna indagini COCIV (1992-2001) (P, MASSIMA)
SA301G114	Campagna di indagini 2001-2002 (P.P.)
DPSH	Prove penetrometriche dinamiche superpesanti (2001-2002) (P.P.)
SF12	Campagna di indagini 2004 (P.D.)
67	Linea sismica tomografica (P.P.)
	Linea sismica a riflessione (P.P.)
	Linea sismica tomografica (P.D.)
RS10	Rilievi geostruturali
INDAGINI P.E. LOTTO 1 (2012-2013)	
	Sondaggi eseguiti
	Sondaggi da eseguire
	Prove di carico su piastra
	Linea sismica tomografica
	Linea sismica geoelettrica
INDAGINI PREVISTE	
L_2	Sondaggi Lotto 2

CARTA DEI PUNTI D'ACQUA SCALA 1:2000



COMMITTENTE: RFI - RETE FERROVIARIA ITALIANA - GRUPPO FERROVIE DELLO STATO ITALIANO
ALTA Sorveglianza: ITALFERR
GENERAL CONTRACTOR: COCIV - Contratto d'ingegneria integrato Veloci
INFRASTRUTTURE FERROVIARIE STRATEGICHE DEFINITE DALLA LEGGE OBIETTIVO N.443/01
TRATTA A.V./A.C. TERZO VALICO DEI GIOVI
PROGETTO ESECUTIVO
Galleria Artificiale Pozzolo dal Km 40+794,00 al Km 42+778,80
 Carta idrogeologica e dei punti d'acqua Tav 2/3

GENERAL CONTRACTOR Cociv Ing. P. Marcheselli	DIRETTORE LAVORI	SCALA: 1:1000
COMMESSA IG51	LOTTO 02	FASE E
ENTE CV	TIPO DOC. G7	OPERAZIONE/OPERA GAILM00
PROGR. 005	REV. A	

PROGETTAZIONE	Rev.	Descrizione emissione	Redatto	Data	Verificato	Data	Progettato	Data	IL PROGETTISTA
A00	1	Prima emissione	Cociv	15/07/2013	[Signature]	15/07/2013	[Signature]	15/07/2013	[Signature]

n. Ed. _____ Nome File: 8311584-CV01-GAILM000005-A00
 CUP: F81H2000000000000