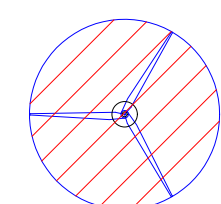

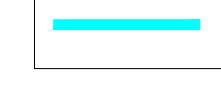



LEGENDA

-  WTG
Aereogeneratore
-  Area cabina di consegna 36 kV
-  Cavidotto 36 kV
-  Cavidotto 36 kV

VISTO: Pervenire formalmente convalidato dall'Ufficio di competenza in data 05/06/2024 in data 05/06/2024 ufficio urbanistico operativo e conservatore del settore urbanistico regionale (Prof. Ing. R. Curatoli)

PROGETTISTA
ING. CHIRIZZI ANTONIO

COMUNE DI CARMILANO
PROGRAMMA DEL FABBRICAZIONE
VARIANTE

Oggetto: **PLANIMETRAZIONE DELLA ZONIZZAZIONE**

scala: **1/3000**

5

ZONE RESIDENZIALI

- A₁ CENTRO STORICO
- B₁ ZONA DI COMPLETAMENTO
- B₂ ZONA DI COMPLETAMENTO
- B₃ VERDE PRIVATO
- C₁ ZONA DI ESPANSIONE

ZONE PRODUTTIVE

- D₁ ZONA ARTIGIANALE INDUSTRIALE
- E₁ VERDE AGRICOLO
- E₂ VERDE AGRICOLO

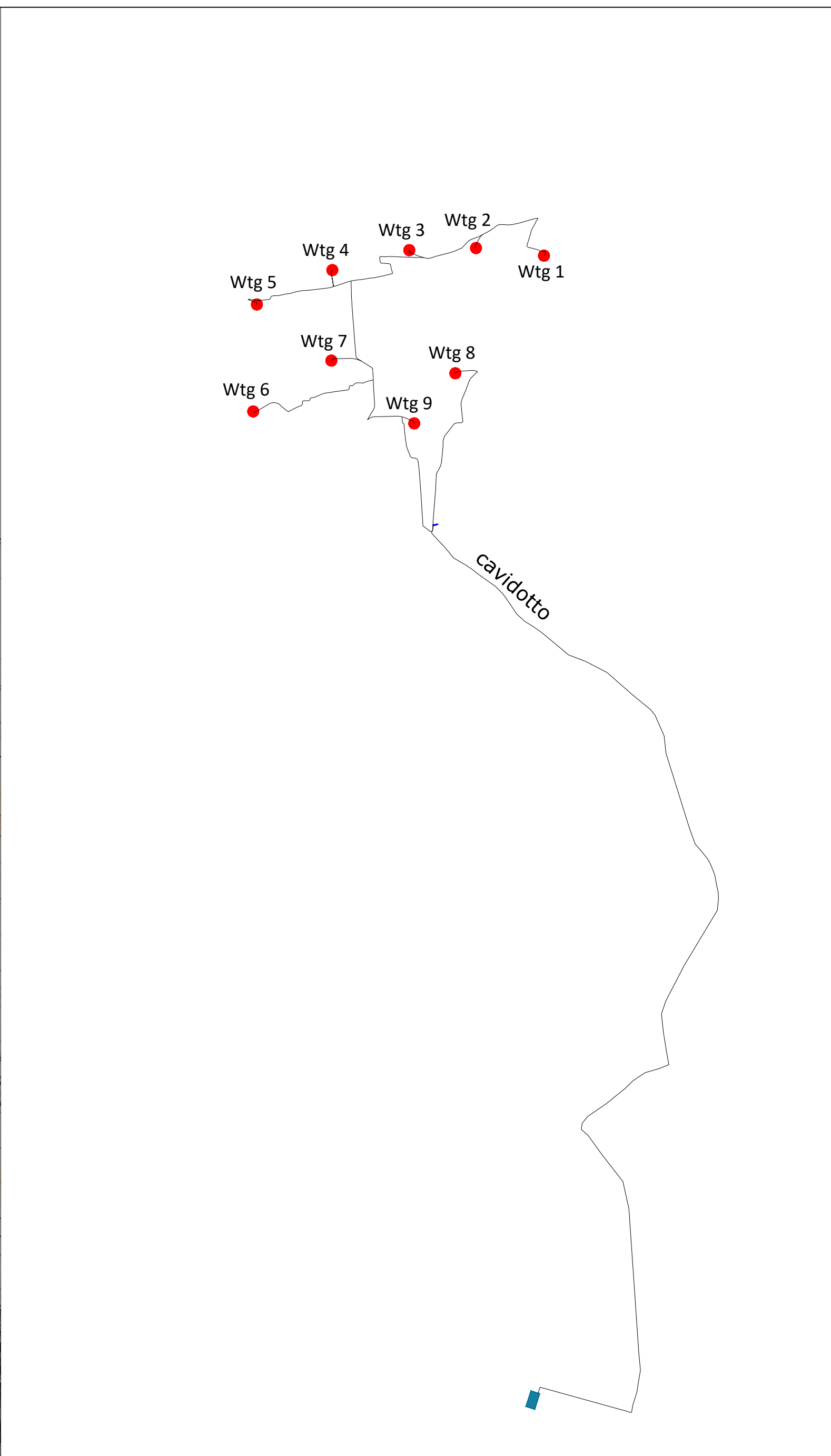
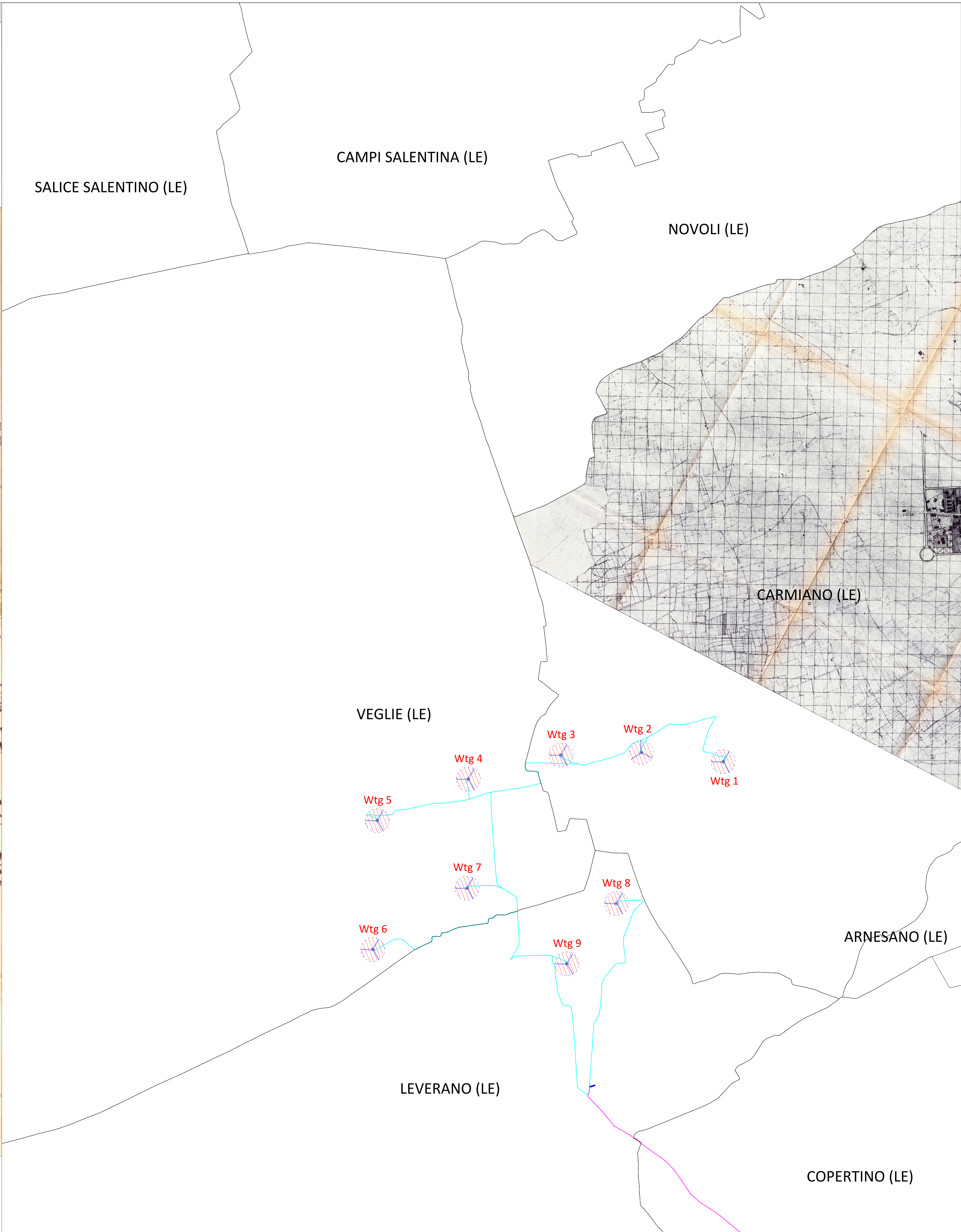
ZONE DI USO PUBBLICO
ZONE PER IL VERDE IN I QUARTIERI RELATIVI ALLE ZONE RESIDENZIALI AI SENSI DEL D.P.R. 3/4/1974

- F₁ SERVIZI DI QUARTIERE
- F₂ VERDE DI QUARTIERE
- G₁ ATTE NATIVE ED IMPIANTI DI INTERESSE COLLETTIVO PUBBLICO O DI USO PUBBLICO
- F₃ ZONE PER ATTREZZATURE E SERVIZI URBANI

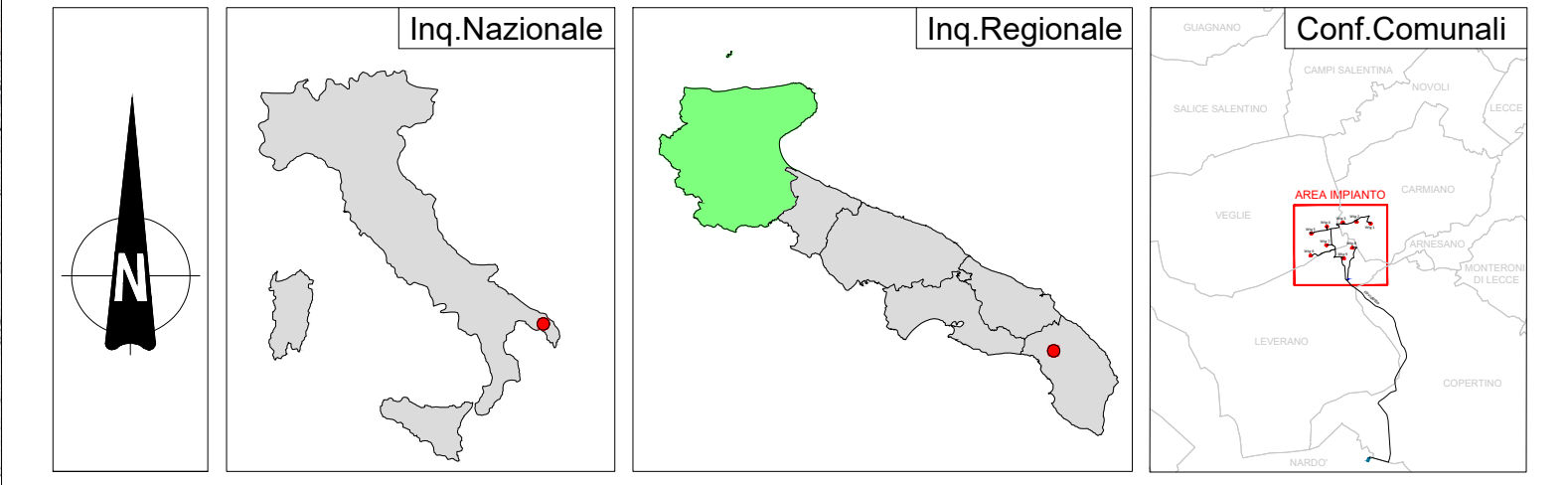
ZONE AVINCOLO SPECIALE

- H₁ ZONE FERROVIARIE
- H₂ ZONE CIMITERIALI

* E.B. LA SIMBOLOGIA RELATIVA A BUSTA ZONA PUO' SOVRAPPORRE AD ALTRE SIMBOLOGIE.



wtg	Latitudine	Longitudine	UTM84-33 N	UTM84-33 N
1	40°19'51.00"N	18° 0' 56.01"E	4468843.0000 m N	756180.0000 m E
2	40°19'53.62"N	18° 0' 32.74"E	4468905.0000 m N	755628.0000 m E
3	40°19'53.67"N	18° 0' 9.77"E	4468888.0000 m N	755086.0000 m E
4	40°19'49.11"N	17°59'43.09"E	4468726.0000 m N	754461.0000 m E
5	40°19'40.74"N	17°59'16.75"E	4468447.0000 m N	753848.0000 m E
6	40°19'12.63"N	17°59'14.24"E	4467578.0000 m N	753818.0000 m E
7	40°19'25.31"N	17°59'41.70"E	4467991.0000 m N	754453.0000 m E
8	40°19'20.87"N	18° 0' 24.16"E	4467888.0000 m N	755460.0000 m E
9	40°19' 8.05"N	18° 0' 9.45"E	4467481.0000 m N	755126.0000 m E
S.E.	Latitudine	Longitudine	UTM84-33 N	UTM84-33 N
Tema	40°14'50.02"N	18° 0'38.82"E	4459547.0786 m N	756090.0787 m E



REGIONE PUGLIA	PROVINCIA DI LECCE	COMUNI DI VEGLIE CARMIANO E LEVERANO
		
Denominazione Impianto: VEGLIE		
Ubicazione: Comune di Veglie (LE) - Carmiano (LE) - Leverano (LE) Località "VEGLIA"		Fogli: Veglie 37/42/43 Carmiano 14/26 Leverano 11 Particelle: varie
PROGETTO DEFINITIVO		
di un Parco Eolico composto da n. 9 aerogeneratori di potenza nominale pari a 6,2 MW, da ubicarsi in agro dei comuni di Veglie (LE), Carmiano (LE) e Leverano (LE) - località "VEGLIA" e delle opere connesse e delle infrastrutture indispensabili da ubicarsi in agro del comune di Nardo (LE)		
PROponente		
	RAVANO WIND VIA XII OTTOBRE, 2/91 GENOVA (GE) - 16121 P.IVA 02815210998 ravanowind@pec.it	
ELABORATO	Carta di Inserimento Urbanistico - Inquadramento su Pdf Comune di Carmiano	Tav n° REV 20 B Scala 1:10000
Numero	Data	Motivo
Rev 0	Giugno 2024	Intesa IVA art 23 D.Lgs. 152/06 - Intesa Autorizzazione Unica art 12 D.Lgs. 387/03
PROGETTAZIONE GENERALE STUDIO DI INGEGNERIA Ing. Michele R.G. CURTOLI Viale II Giugno n. 385 71016 San Severo (FG) Ordine degli Ingegneri di Foggia n. 1704 mail: ing.curtoli@alice.it pec: ing.curtoli@pec.it Cell: 339.822246		Spazio Riservato agli Enti
PROGETTAZIONE SPECIALISTICA S.T.P. Damiani & Partners S.r.l. Vico Mores n. 8 71036 Lucera (FG) mail: info@damianiandpartners.com pec: stp.damiani@pec.it Arch. Damiani Marco Vico Mores n. 8 71036 Lucera (FG) Iscritto all'Ordine degli Architetti di Pescara al n° 1858		
Tutti i diritti sono riservati, la riproduzione anche parziale del disegno è vietata.		