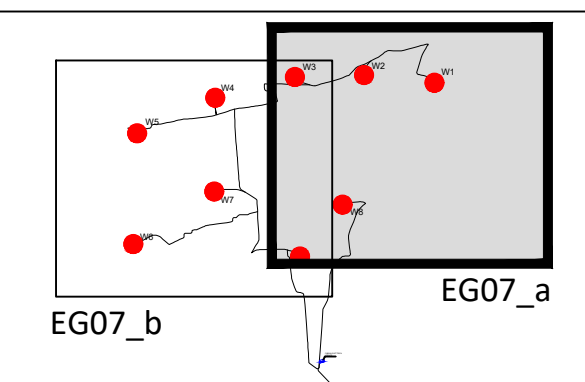
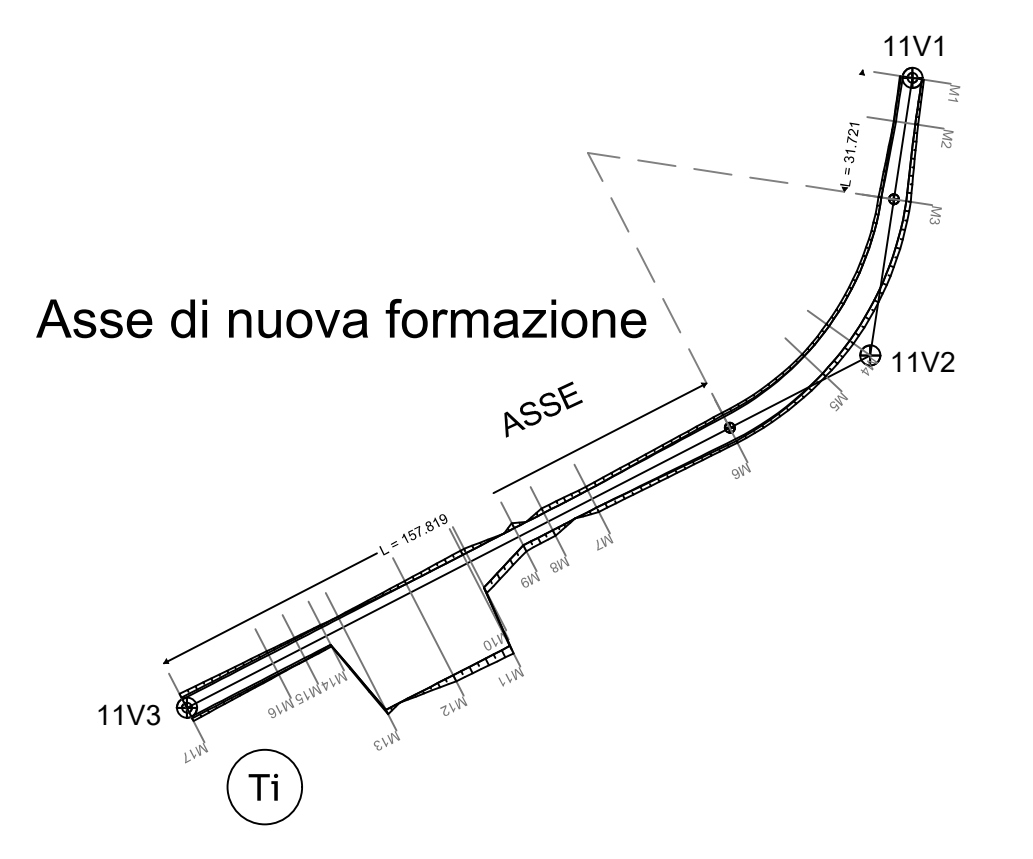
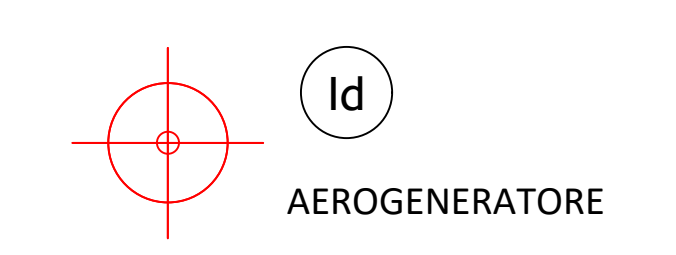


Inizio		ET CURVA-3V2	
EC	750238.932	EC	750238.932
NC	446090.723	NC	446090.723
R	80.000	R	80.000
a	34.73996c	a	34.73996c
SV	43.649	SV	43.649
TV	22.381	TV	22.381
BS	1.972	BS	1.972
Fine		ET CURVA-3V3	
EC	750238.932	EC	750238.932
NC	446090.723	NC	446090.723
R	80.000	R	80.000
a	34.73996c	a	34.73996c
SV	43.649	SV	43.649
TV	22.381	TV	22.381
BS	1.972	BS	1.972

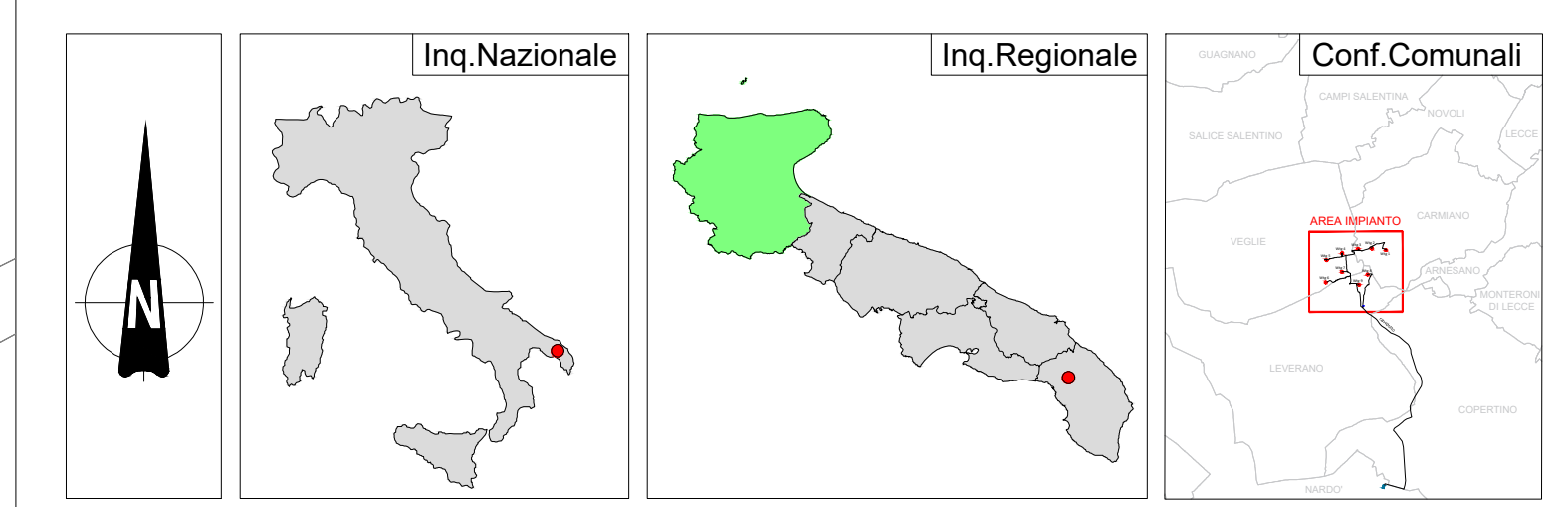
Inizio		ET CURVA-2V2	
EC	750732.415	EC	750732.415
NC	446090.723	NC	446090.723
R	100.000	R	100.000
a	37.98935c	a	37.98935c
SV	159.674	SV	159.674
TV	30.755	TV	30.755
BS	4.622	BS	4.622
Fine		ET CURVA-2V3	
EC	750660.149	EC	750660.149
NC	446090.723	NC	446090.723
R	100.000	R	100.000
a	37.98935c	a	37.98935c
SV	159.674	SV	159.674
TV	30.755	TV	30.755
BS	4.622	BS	4.622

Inizio		ET CURVA-1V2	
EC	750225.083	EC	750225.083
NC	446090.723	NC	446090.723
R	80.000	R	80.000
a	25.77938c	a	25.77938c
SV	95.222	SV	95.222
TV	14.962	TV	14.962
BS	1.610	BS	1.610
Fine		ET CURVA-1V3	
EC	750181.959	EC	750181.959
NC	446090.723	NC	446090.723
R	80.000	R	80.000
a	25.77938c	a	25.77938c
SV	95.222	SV	95.222
TV	14.962	TV	14.962
BS	1.610	BS	1.610

LEGENDA

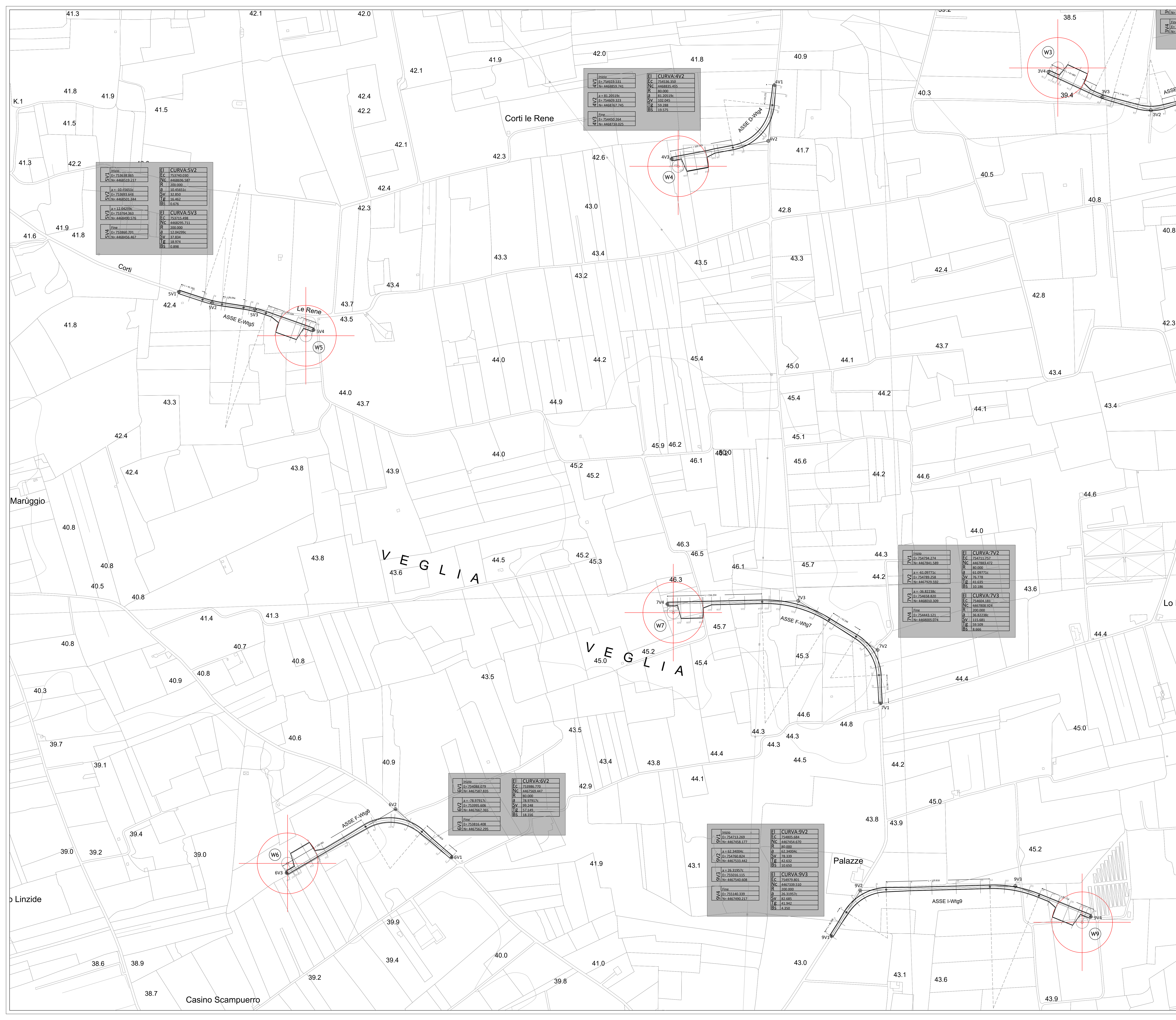


wlg	Latitudine	Longitudine	UTM84-33 N	UTM84-33 E
1	40°19'51.00"N	18° 0' 56.01"E	4468843.0000 m N	756180.0000 m E
2	40°19'53.62"N	18° 0' 32.74"E	4468905.0000 m N	755628.0000 m E
3	40°19'53.67"N	18° 0' 9.77"E	4468888.0000 m N	755086.0000 m E
4	40°19'49.11"N	17°59'43.09"E	4468726.0000 m N	754461.0000 m E
5	40°19'40.74"N	17°59'16.75"E	4468447.0000 m N	753848.0000 m E
6	40°19'12.63"N	17°59'14.24"E	4467578.0000 m N	753818.0000 m E
7	40°19'25.31"N	17°59'41.70"E	4467991.0000 m N	754453.0000 m E
8	40°19'20.87"N	18° 0' 24.16"E	4467888.0000 m N	755460.0000 m E
9	40°19' 8.05"N	18° 0' 9.45"E	4467481.0000 m N	755126.0000 m E
S.E. Terna	Latitudine	Longitudine	UTM84-33 N	UTM84-33 E
	40°14'50.02"N	18° 0'38.82"E	4459547.0786 m N	756090.0787 m E



REGIONE PUGLIA	PROVINCIA DI LECCE	COMUNI DI VEGLIE CARMIANO E LEVERANO
Denominazione impianto: VEGLIE		
Ubicazione: Comune di Veglie (LE) - Carmiano (LE) - Leverano (LE) Località "VEGLIA"		Fogli: Veglie 37/42/43 Carmiano 14/26 Leverano 11 Particelle: varie
PROGETTO DEFINITIVO		
di un Parco Eolico composto da n. 9 aerogeneratori di potenza nominale pari a 6.2 MW, da ubicarsi in agro dei comuni di Veglie (LE), Carmiano (LE) e Leverano (LE) - località "VEGLIA" e delle opere connesse e delle infrastrutture indispensabili da ubicarsi in agro del comune di Nardò (LE)		
PROponente:	RAVANO WIND VIA XII OTTOBRE, 291 GENOVA (GE) - 16121 P.IVA 02815210998 ravanowind@pec.it	Tav n° EG07_a
ELABORATO	Studio di Ingegneria	Scala 1:2.000
ASSI STRADALI NUOVA FORMAZIONE		
Numero	Data	Matteo
Rev 0	Giugno 2024	Matteo VA n°23 D.lgs. 153/06 - Istituto Adm. Unica art. 10 D.lgs. 30/03
Eseguito	Verificato	Approvato
PROGETTAZIONE GENERALE: STUDIO DI INGEGNERIA Ing. Michele R.G. CURTOTTI Viale di Genova n. 385 71016 San Severo (FG) Ordine degli Ingegneri di Foggia n. 1774 mail: ing.curtotti@pec.it pec: ing.curtotti@pec.it Cell: 3386220246		
Studio di Ingegneria Michele R.G. Curtotti		
Spazio Riservato agli Enti		

Tutti i diritti sono riservati, la riproduzione anche parziale del disegno è vietata.



CURVA:SV2	
Indirizzo	EC 753749.030
El. 753749.030	NC 4468905.287
Id. 4468905.287	R 100.000
a = 30.450536	B 10.900516
b = 25.9991648	SV 12.850
c = 4468905.287	TG 18.962
Id. 4468905.287	BS 10.676
CURVA:SV3	
Indirizzo	EC 753749.030
El. 753749.030	NC 4468905.211
Id. 4468905.211	R 100.000
a = 32.002996	B 12.002996
b = 25.9991648	SV 12.850
c = 4468905.211	TG 18.974
Id. 4468905.211	BS 10.698

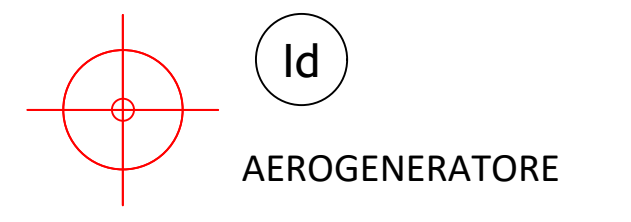
CURVA:4V2	
Indirizzo	EC 754536.350
El. 754536.350	NC 4468935.655
Id. 4468935.655	R 80.000
a = 81.205396	B 81.205396
b = 25.9991648	SV 12.850
c = 4468935.655	TG 18.974
Id. 4468935.655	BS 10.676

CURVA:7V2	
Indirizzo	EC 754734.974
El. 754734.974	NC 4467983.474
Id. 4467983.474	R 80.000
a = 88.007246	B 88.007246
b = 25.9991648	SV 12.850
c = 4467983.474	TG 18.974
Id. 4467983.474	BS 10.676
CURVA:7V3	
Indirizzo	EC 754838.820
El. 754838.820	NC 4467983.924
Id. 4467983.924	R 200.000
a = 36.822386	B 36.822386
b = 25.9991648	SV 12.850
c = 4467983.924	TG 18.974
Id. 4467983.924	BS 8.666

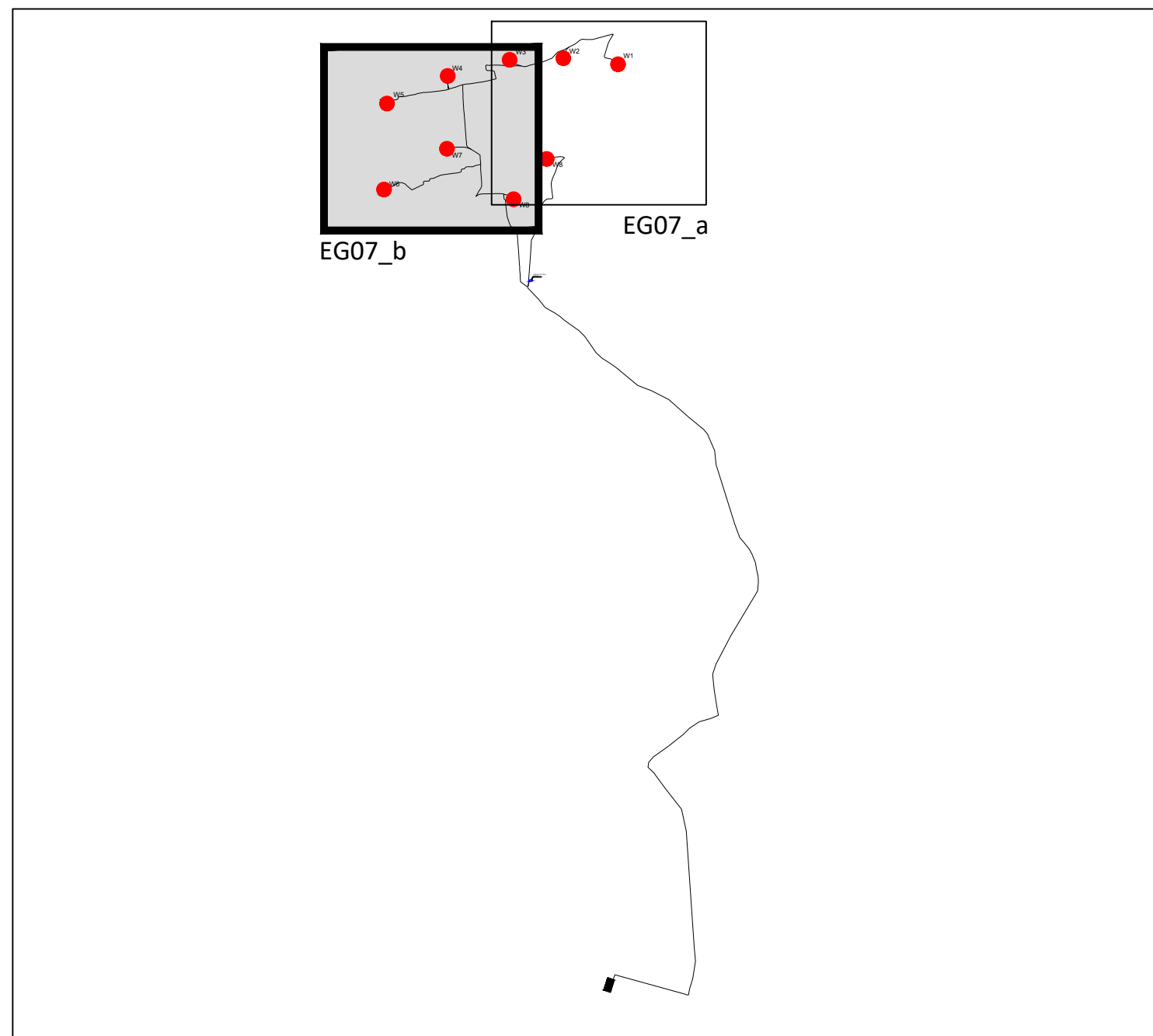
CURVA:6V2	
Indirizzo	EC 753886.770
El. 753886.770	NC 4467569.447
Id. 4467569.447	R 80.000
a = 78.979176	B 78.979176
b = 25.9991648	SV 12.850
c = 4467569.447	TG 18.974
Id. 4467569.447	BS 18.316

CURVA:9V2	
Indirizzo	EC 754905.684
El. 754905.684	NC 4467359.510
Id. 4467359.510	R 200.000
a = 42.350506	B 42.350506
b = 25.9991648	SV 12.850
c = 4467359.510	TG 18.974
Id. 4467359.510	BS 4.350

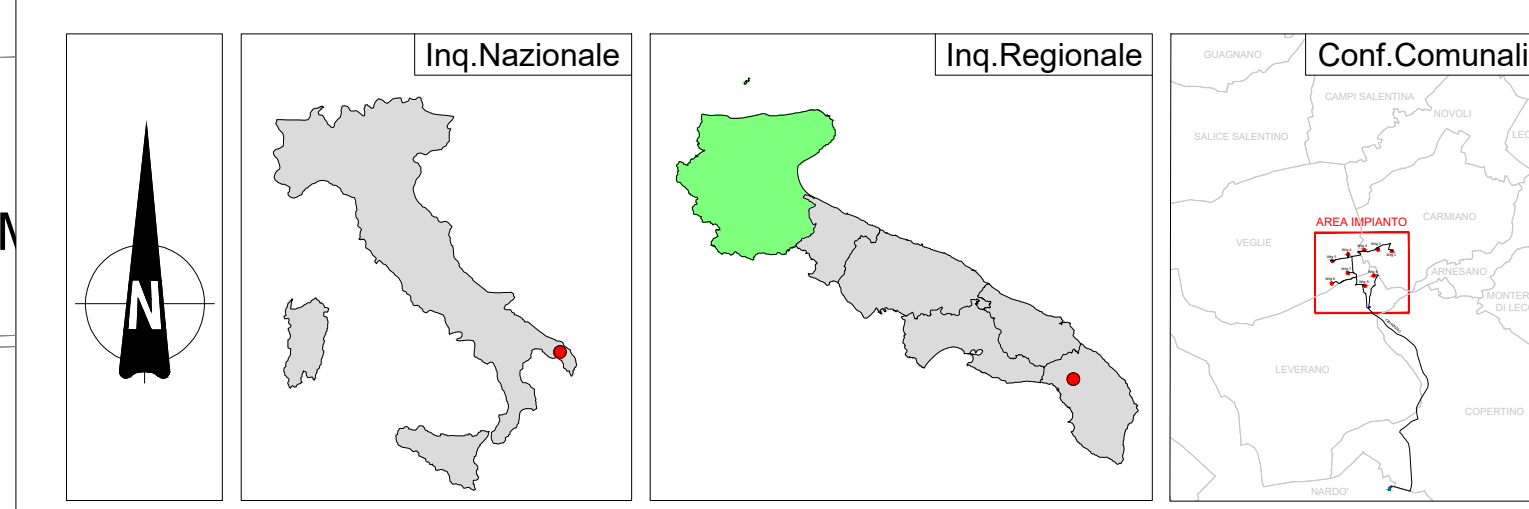
LEGGENDA



Asse di nuova formazione



wlg	Latitudine	Longitudine	UTM84-33 N	UTM84-33 E
1	40°19'51.00"N	18° 0' 56.01"E	4468843.0000 m N	756180.0000 m E
2	40°19'53.62"N	18° 0' 32.74"E	4468905.0000 m N	755628.0000 m E
3	40°19'53.67"N	18° 0' 9.77"E	4468888.0000 m N	755086.0000 m E
4	40°19'49.11"N	17°59'43.09"E	4468726.0000 m N	754461.0000 m E
5	40°19'40.74"N	17°59'16.75"E	4468447.0000 m N	753848.0000 m E
6	40°19'12.63"N	17°59'14.24"E	4467578.0000 m N	753818.0000 m E
7	40°19'25.31"N	17°59'41.70"E	4467991.0000 m N	754453.0000 m E
8	40°19'20.87"N	18° 0' 24.16"E	4467888.0000 m N	755460.0000 m E
9	40°19' 8.05"N	18° 0' 9.45"E	4467481.0000 m N	755126.0000 m E



REGIONE PUGLIA | PROVINCIA DI LECCE | COMUNI DI VEGLIA, CARMIANO E LEVERANO

Denominazione impianto: **VEGLIE**
 Ubicazione: **Comune di Veglie (LE) - Carmiano (LE) - Leverano (LE)**
 Fogli: Veglie 3742/43, Carmiano 14/26, Leverano 11
 Particelle: varie

PROGETTO DEFINITIVO
 di un Parco Eolico composto da n. 9 aerogeneratori di potenza nominale pari a 6.2 MW, da ubicarsi in agro dei comuni di Veglie (LE), Carmiano (LE) e Leverano (LE) - località "VEGLIA" e delle opere connesse e delle infrastrutture indispensabili da ubicarsi in agro del comune di Nardò (LE)

PROPRIORE: **RAVANO WIND**
 VIA XII OTTOBRE, 291
 GENOVA (GE) - 16121
 P.IVA 02815210998
 ravano@pec.it

ELABORATO			Tav n°	EG07_b	
ASSI STRADALI NUOVA FORMAZIONE			Scala	1:2000	
Numero	Data	Modific	Eseguito	Verificato	Approvato
Rev. 0	Giugno 2024	Manca Via n°23 D.Lgs. 15/2006 - Manca Autorizzazione Unica art. 10 D.Lgs. 30/2003			

PROGETTAZIONE GENERALE:
 STUDIO DI INGEGNERIA Ing. Michele R.G. CURTOTTI
 Viale G. Giugino n. 385
 71016 San Severo (FG)
 Ordine degli Ingegneri di Foggia n. 1704
 email: ing.curtotti@pec.it
 pec: ing.curtotti@pec.it
 Cell: 3386220246

