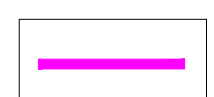











































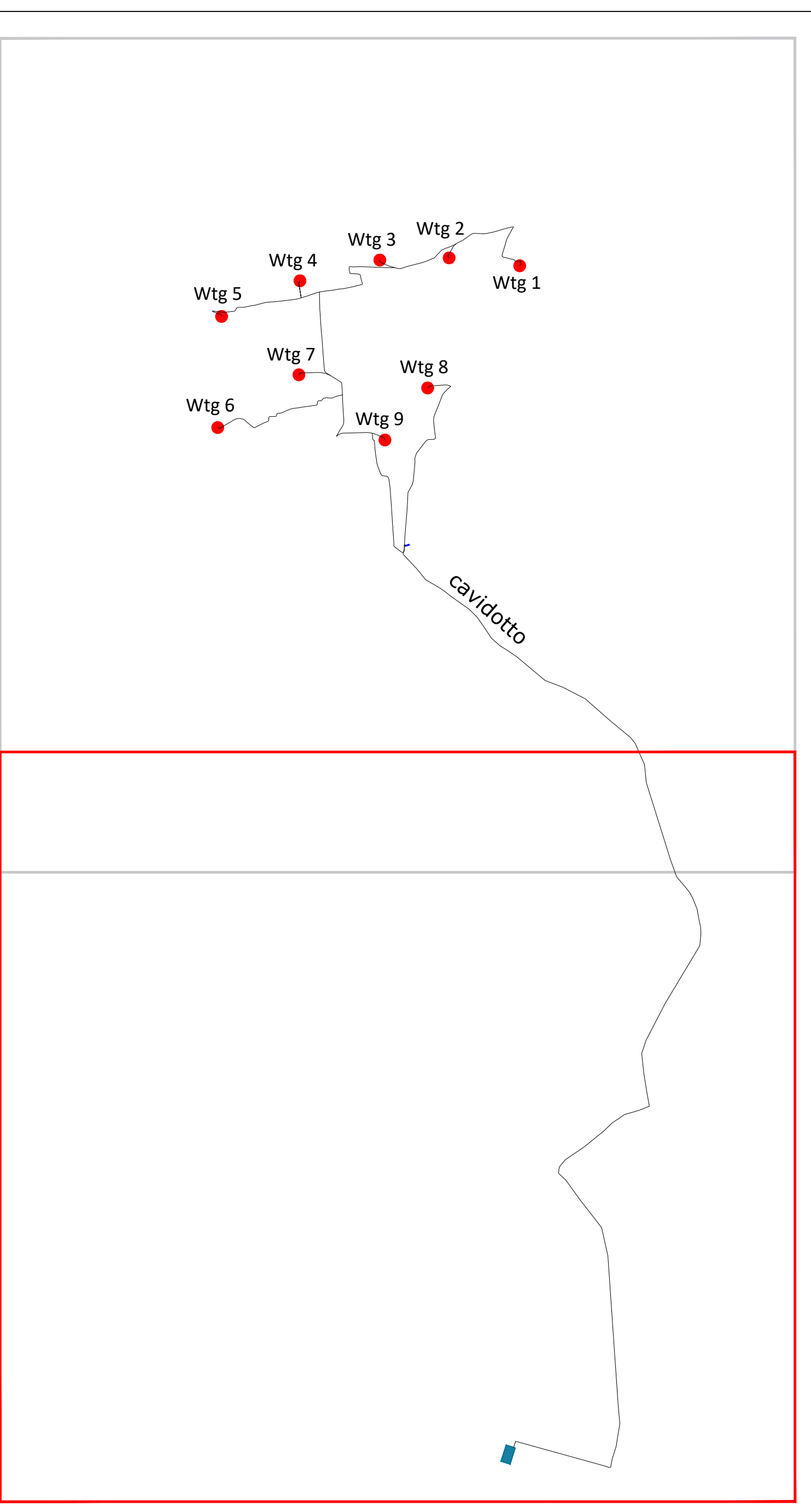
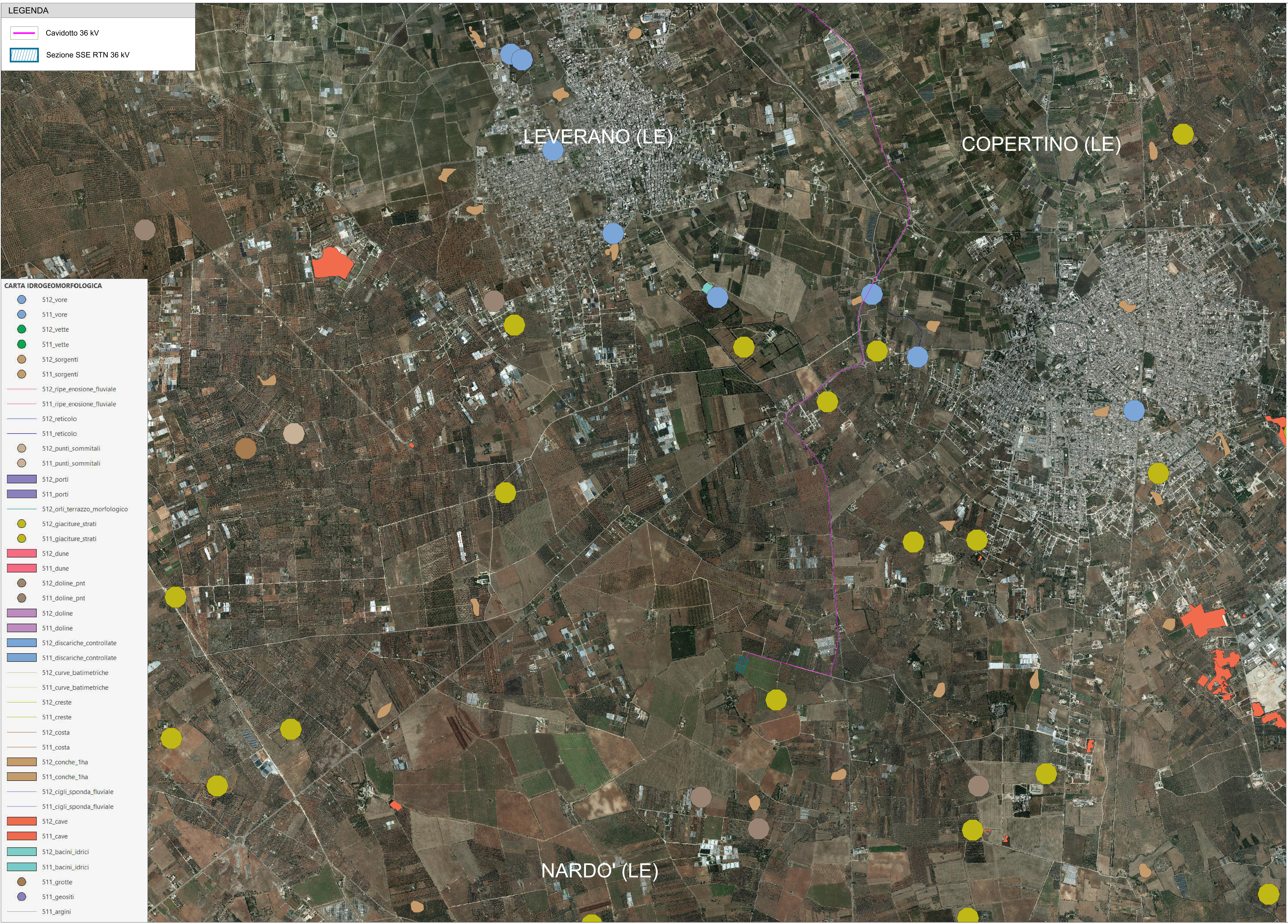


LEGENDA

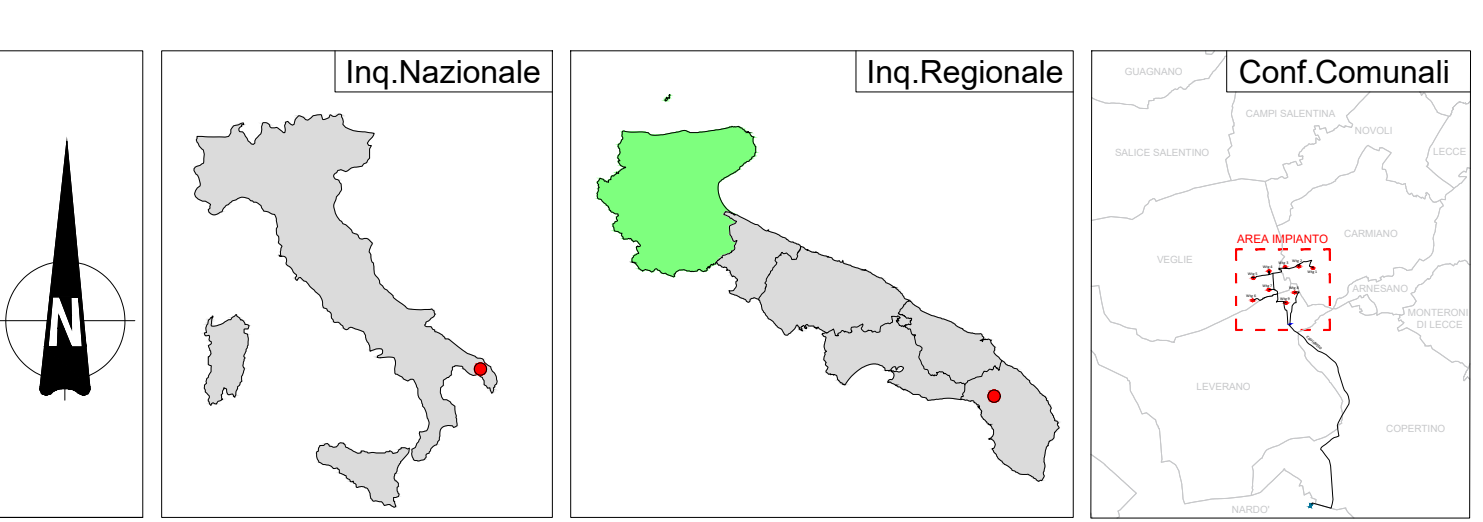
-  Cavidotto 36 kV
-  Sezione SSE RTN 36 kV

CARTA IDROGEOLOGICA

-  512_vore
-  511_vore
-  512_vette
-  511_vette
-  512_sorgenti
-  511_sorgenti
-  512_ripe_erosione_fluviale
-  511_ripe_erosione_fluviale
-  512_reticolo
-  511_reticolo
-  512_punti_sommitali
-  511_punti_sommitali
-  512_porti
-  511_porti
-  512_orli_terrazzo_morfologico
-  512_giaciture_strati
-  511_giaciture_strati
-  512_dune
-  511_dune
-  512_doline_pnt
-  511_doline_pnt
-  512_doline
-  511_doline
-  512_discariche_controllate
-  511_discariche_controllate
-  512_curve_batimetriche
-  511_curve_batimetriche
-  512_creste
-  511_creste
-  512_costa
-  511_costa
-  512_conche_1ha
-  511_conche_1ha
-  512_cigli_sponda_fluviale
-  511_cigli_sponda_fluviale
-  512_cave
-  511_cave
-  512_bacini_idrici
-  511_bacini_idrici
-  511_grotte
-  511_geositi
-  511_argini




wtg	Latitudine	Longitudine	UTM84-33 N	UTM84-33 E
1	40°19'51.00"N	18° 0' 56.01"E	4468843.0000 m N	756180.0000 m E
2	40°19'53.62"N	18° 0' 32.74"E	4468905.0000 m N	755628.0000 m E
3	40°19'53.67"N	18° 0' 9.77"E	4468888.0000 m N	755086.0000 m E
4	40°19'49.11"N	17°59'43.09"E	4468726.0000 m N	754461.0000 m E
5	40°19'40.74"N	17°59'16.75"E	4468447.0000 m N	753848.0000 m E
6	40°19'12.63"N	17°59'14.24"E	4467578.0000 m N	753818.0000 m E
7	40°19'25.31"N	17°59'41.70"E	4467991.0000 m N	754453.0000 m E
8	40°19'20.87"N	18° 0' 24.16"E	4467888.0000 m N	755460.0000 m E
9	40°19' 8.05"N	18° 0' 9.45"E	4467481.0000 m N	755126.0000 m E
S.E. Terna	40°14'50.02"N	18° 0'38.82"E	4459547.0786 m N	756090.0787 m E



REGIONE PUGLIA 	PROVINCIA DI LECCE 	COMUNI DI VEGLIE, CARMIANO E LEVERANO 
----------------------------------------------------------------------------------------------------------------	--------------------------------------------------------------------------------------------------------------------	---------------------------------------------------------------------------------------------------------------------------------------

Determinazione Inpartito:	VEGLIE	
Ubicazione:	Comune di Veglie (LE) - Carmiano (LE) - Leverano (LE) Località "VEGLIA"	Fogli: Veglie 3742/43 Carmiano 14/26 Leverano 11 Particelle: varie

PROGETTO DEFINITIVO
di un Parco Eolico composto da n. 9 aerogeneratori di potenza nominale pari a 6,2 MW, da ubicarsi in agro dei comuni di Veglie (LE), Carmiano (LE) e Leverano (LE) - località "VEGLIA" e delle opere connesse e delle infrastrutture indispensabili da ubicarsi in agro del comune di Nardo' (LE)

PROPRIONTE  RAVANO WIND Green energy for a better life	RAVANO WIND Via XI Ottobre, 26/1 GENOVA (GE) - 16121 P.IVA 02815210968 ravano@wind.it
-----------------------------------------------------------------------------------------------------------------------------------------------------------------	----------------------------------------------------------------------------------------------------------

ELABORATO Carta idrogeomorfologica - Autorità di Bacino	Tav. n° 10AP.2.2
Scala: 1:10000	

Numero: 2024	Data: 2024	Matr. 10000	Stato: Elaborato	Verificato: []	Approvato: []
--------------	------------	-------------	------------------	-----------------	----------------

PROGETTAZIONE GENERALE
STUDIO DI INGEGNERIA Ing. Michele R.G. CURTOTTI
Via Il Giugno n. 303
71016 San Severo (FG)
Ordine degli Ingegneri di Foggia n. 1704
mail: ing.curtotti@pec.it
pec: ing.curtotti@pec.it
CUI: 3384220246

PROGETTAZIONE SPECIALISTICA
S.P. Damiani & Partners S.r.l.
Via Merco n. 8
71038 Luora (FG)
mail: info@damianiandpartners.com
pec: sp.damiani@pec.it
Arch. Damiani Marco
Via Merco n. 8
71038 Luora (FG)
iscritto all'Ordine degli Architetti di Pesera al n° 1658

Spazio Riservato agli Enti

Tutti i diritti sono riservati. La riproduzione anche parziale del disegno è vietata.