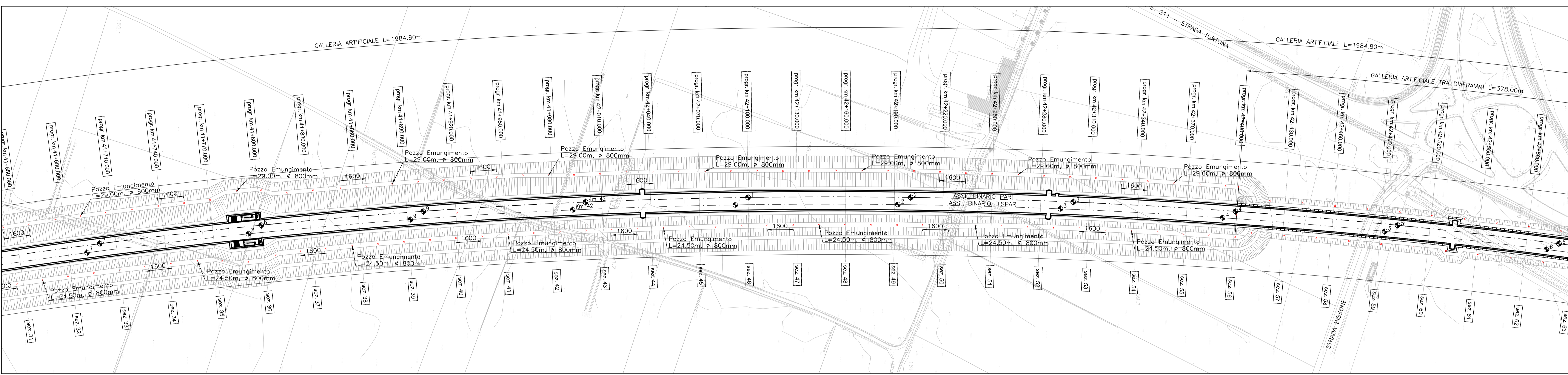
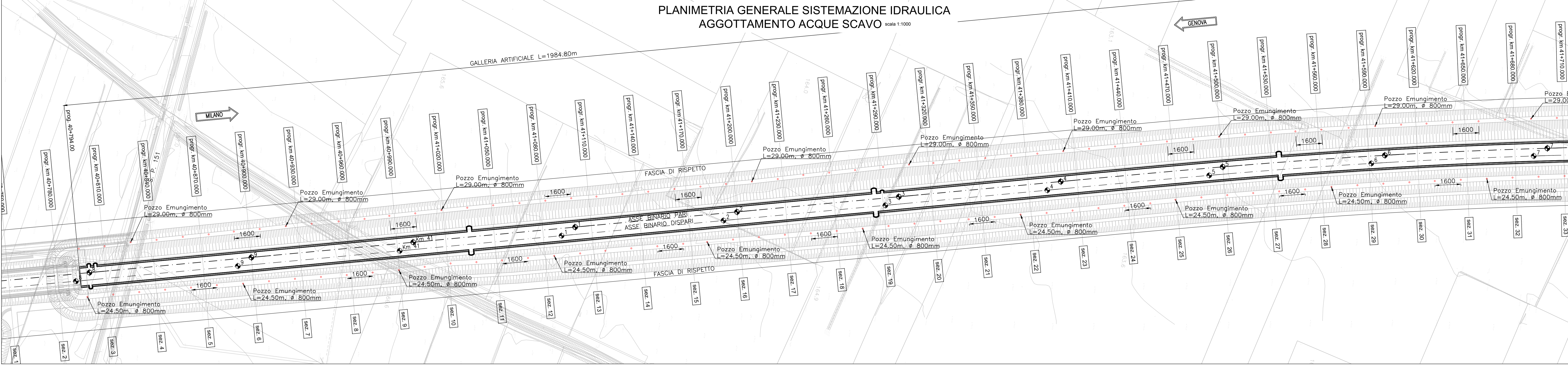
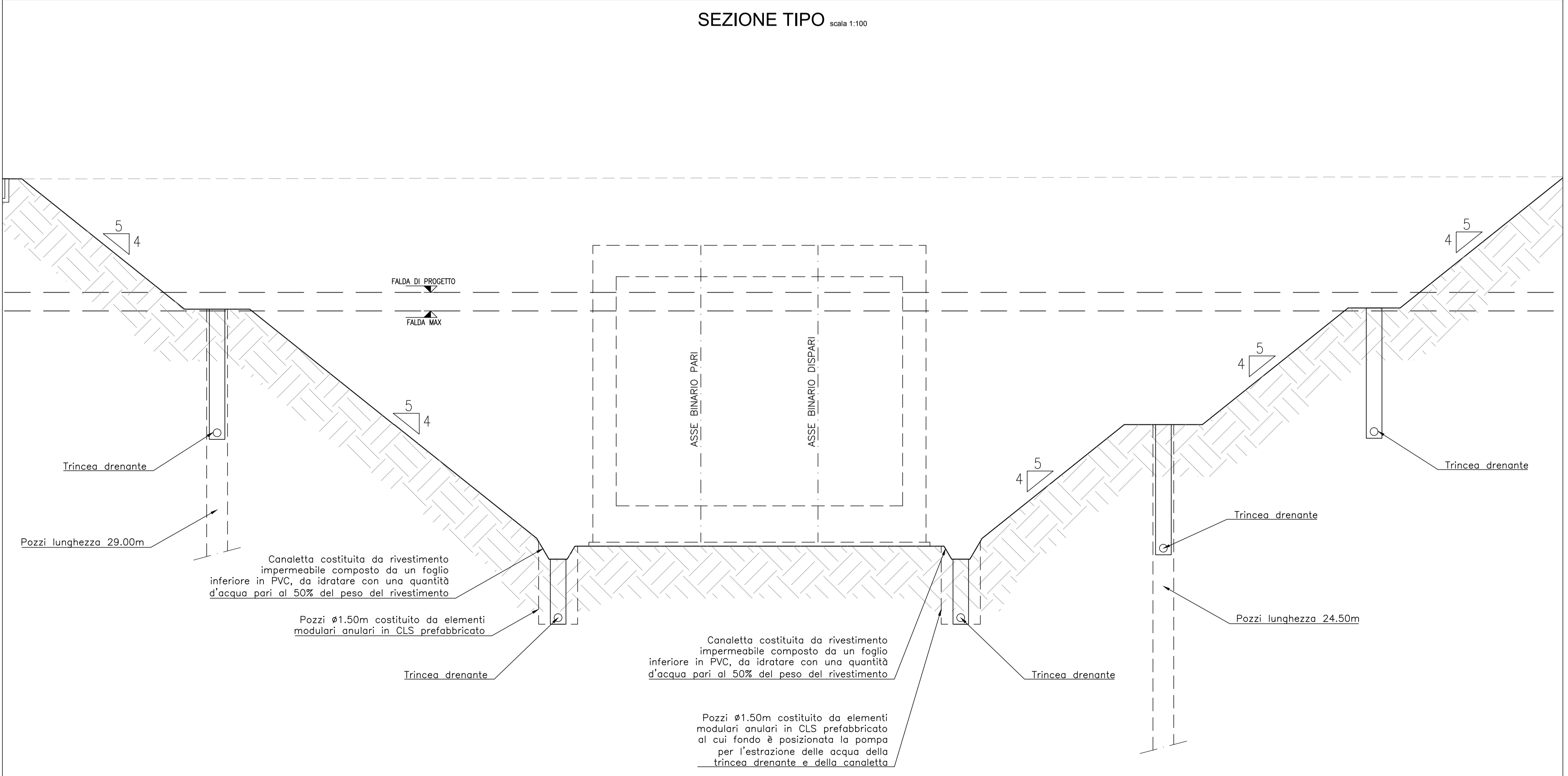


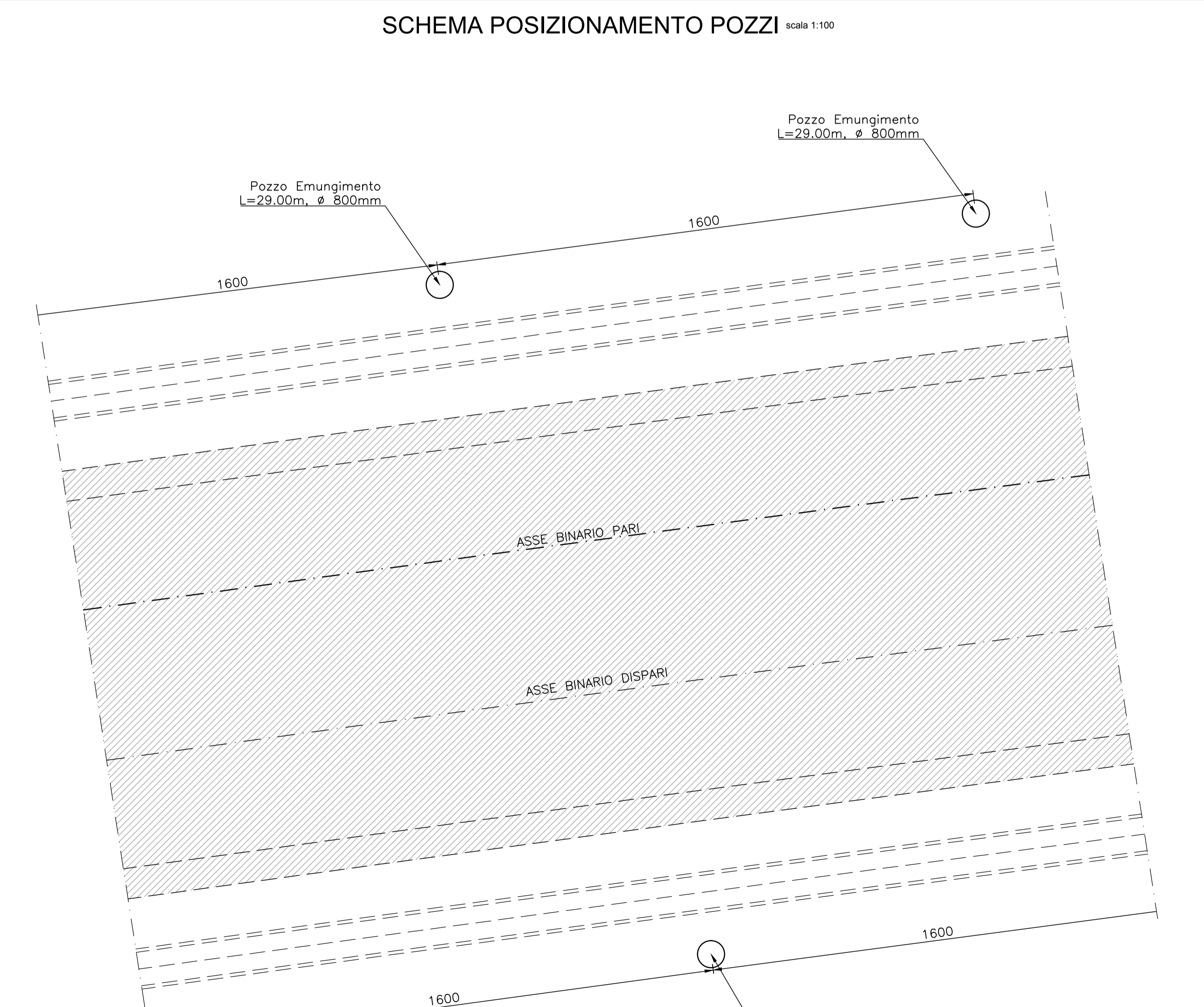
PLANIMETRIA GENERALE SISTEMAZIONE IDRAULICA
AGGOTTAMENTO ACQUE SCAVO scala 1:1000



SEZIONE TIPO scala 1:100



SCHEMA POSIZIONAMENTO POZZI scala 1:100



NOTA
Per la tabella materiali si fa riferimento all'elaborato IG51-00-E-CV-TT-0000-00-002

COMMITTENTE:
RFI
RETE FERROVIARIA ITALIANA
GRUPPO FERROVIE DELLO STATO ITALIANO

ALTA SORVEGLIANZA:
ITALFERR
GRUPPO FERROVIE DELLO STATO ITALIANO

GENERAL CONTRACTOR:
COCV
Consorzio Collaborazioni Interregionali Valico

INFRASTRUTTURE FERROVIARIE STRATEGICHE DEFINITE DALLA LEGGE OBIETTIVO N.443/01
TRATTA A.V./A.C. TERZO VALICO DEI GIOVI
PROGETTO ESECUTIVO

GALLERIA ARTIFICIALE POZZOLO DAL KM 40+794.00 AL KM 42+778.00
Planimetria sistemazione idraulica aggottamento acque scavo tav 2

GENERAL CONTRACTOR Consorzio Cociv Ing. P.P. Marchetti		DIRETTORE LAVORI		SCALA 1:1000
COMMESSA IG51	LOTTO 02	FASE E	ENTE CV	TIPO DOC. P7
OPERAZIONE GA1M0X		PROGR. 019	REV. A	
PROGETTAZIONE	Rev. Disposizione emissione	Redatto	Data	Verificato
ADP	Prima emissione		24/07/2013	26/07/2013
				31/07/2013
n. Elm.		Nome File: 001_L02_CV_V7_GA1M0X_019_002 CLIP: F8186000000000		