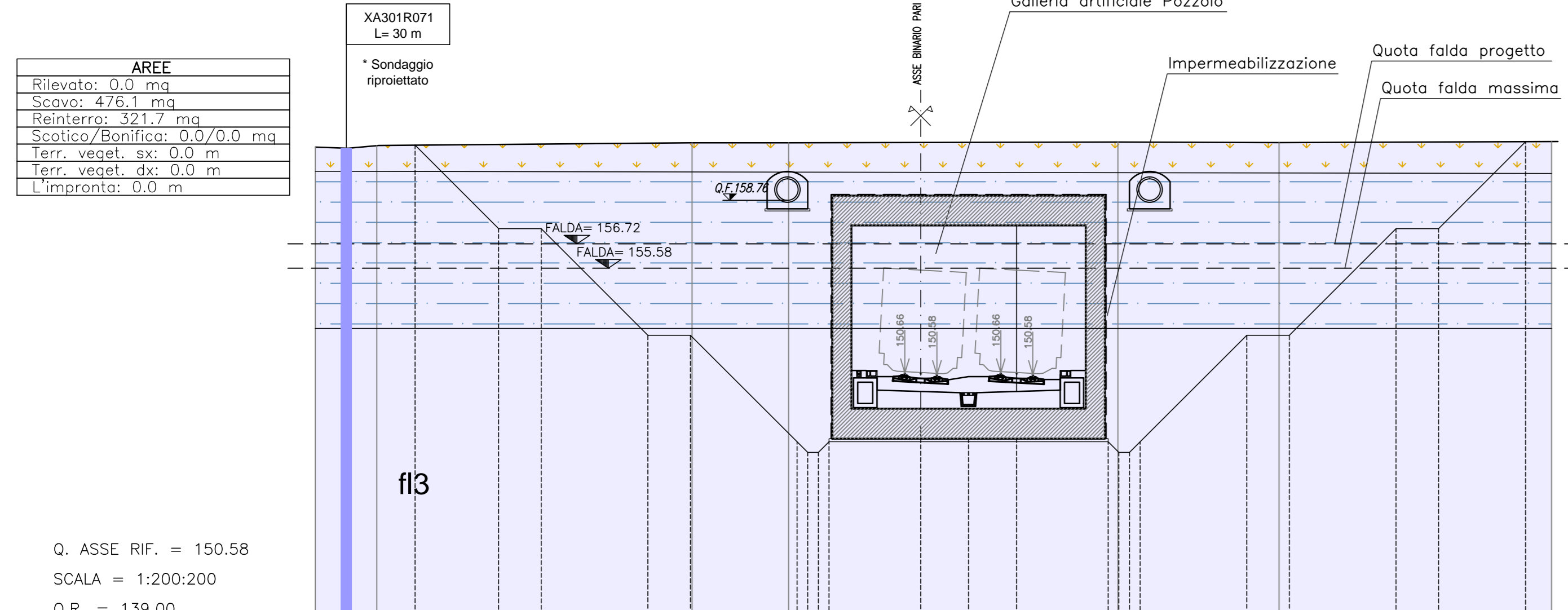


SEZ N° 37

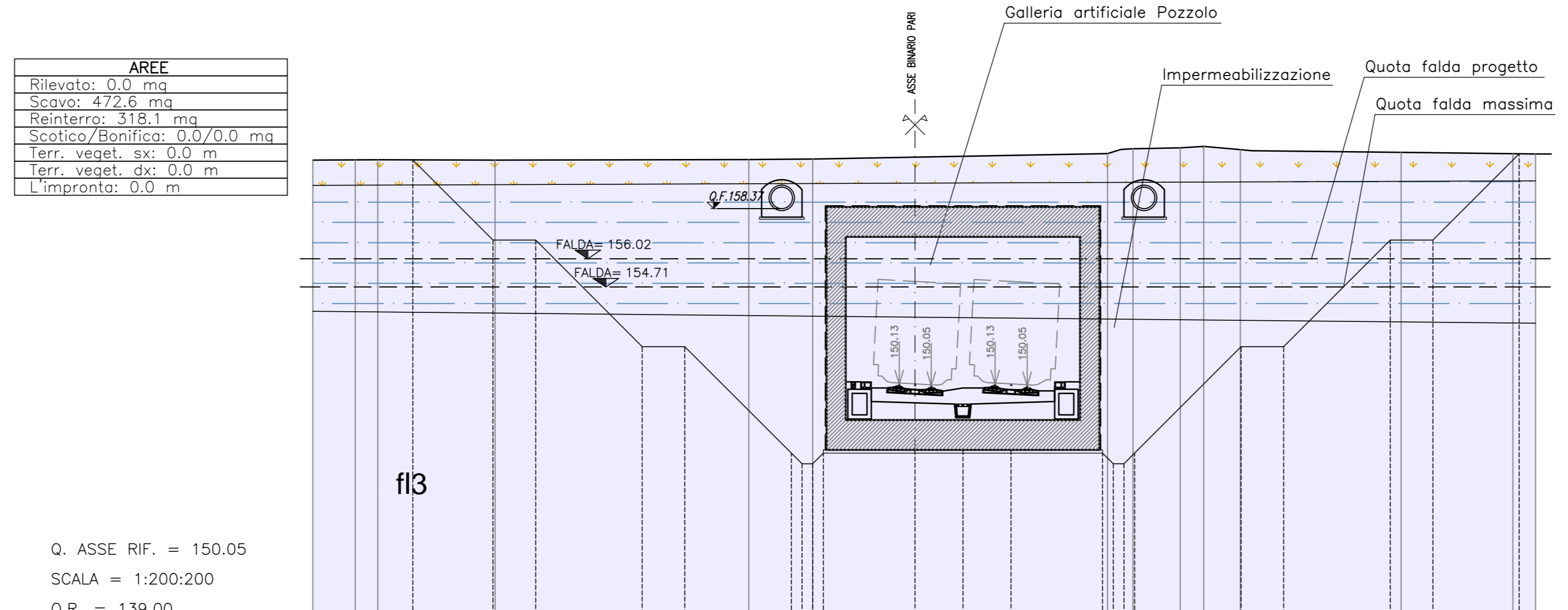
PROGRESSIVA=41+849.66



Progressive terreno	-28,40	-26,95	-25,51	-10,22	-6,79	8,25	18,87	29,80
Parziali terreno	1,45	1,44	14,78	4,54	15,44	7,56	12,79	
Quote terreno	161,92	161,52	161,32	162,18	162,86	163,02	162,86	161,32
Progressive progetto	-22,22	-19,80	-17,80	-12,80	-10,80	0,00	15,30	22,30
Parziali progetto	3,92	2,00	5,00	2,00	5,00	4,30	2,25	2,25
Quote progetto	161,35	157,43	157,43	152,43	152,43	147,43	147,38	147,38

SEZ N° 41

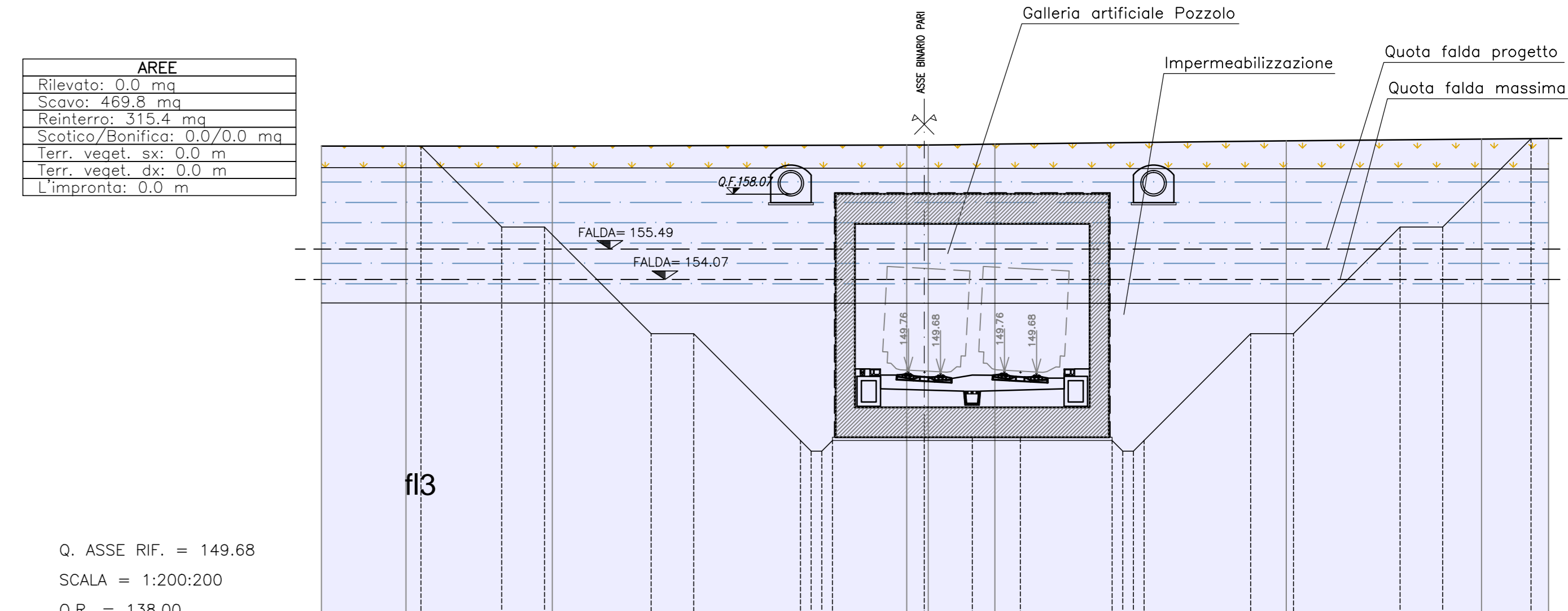
PROGRESSIVA=41+969.56



Progressive terreno	-28,25	-25,21	-19,70	-7,75	+4,90	10,00	10,02	22,82
Parziali terreno	3,04	5,51	11,81	2,99	13,83	1,19	2,22	6,32
Quote terreno	160,05	160,07	160,05	160,05	160,05	161,16	161,23	161,02
Progressive progetto	-21,56	-17,80	-12,26	-10,80	0,00	17,30	22,30	28,35
Parziali progetto	3,76	2,00	5,00	2,00	5,00	4,30	2,25	2,25
Quote progetto	160,46	156,90	156,90	151,90	151,90	147,05	147,05	146,94

SEZ N° 44

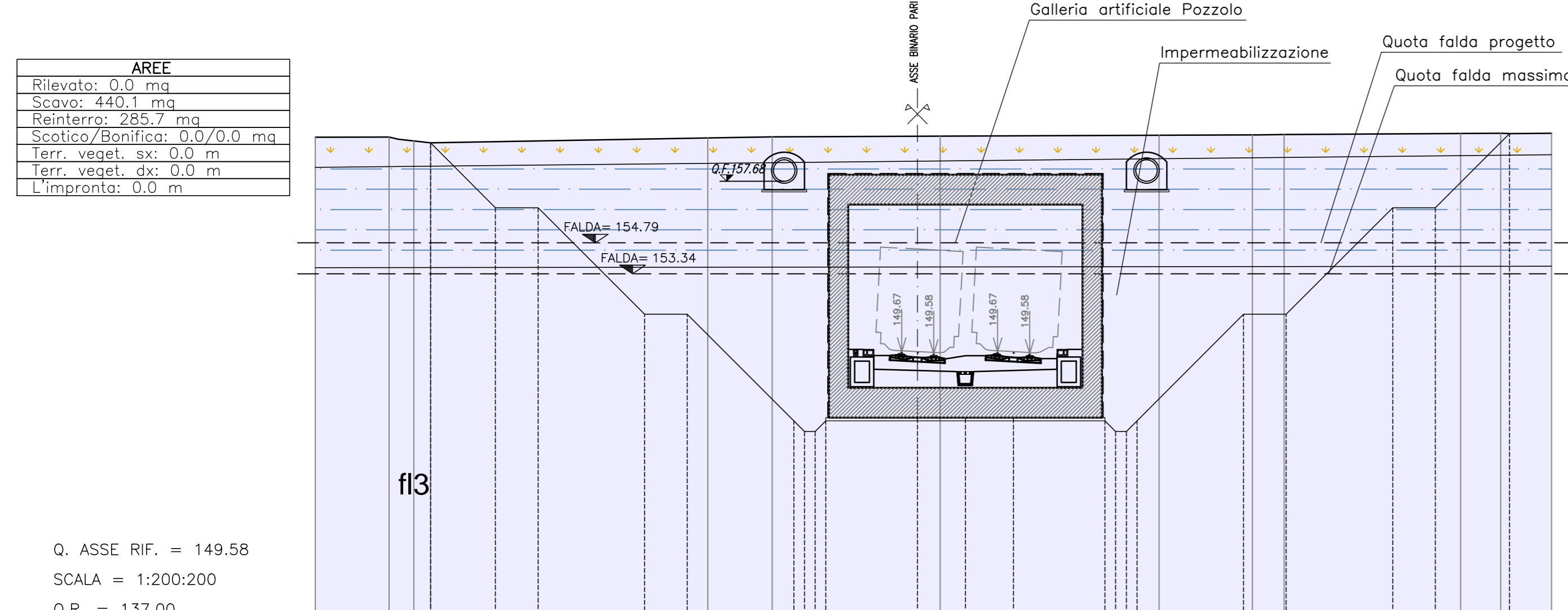
PROGRESSIVA=42+059.48



Progressive terreno	-28,30	-28,02	-27,88	-17,42	-16,02	0,00	15,30	22,30
Parziali terreno	10,82	16,61	3,13	13,66	12,29	5,00	2,00	4,14
Quote terreno	160,32	160,32	160,32	160,41	160,41	160,41	161,02	160,87
Progressive progetto	-22,29	-19,80	-17,80	-12,80	-10,80	0,00	15,30	22,30
Parziali progetto	3,79	2,00	5,00	2,00	5,00	4,30	2,25	2,25
Quote progetto	160,32	156,51	156,51	151,51	151,51	146,66	146,66	146,67

SEZ N° 48

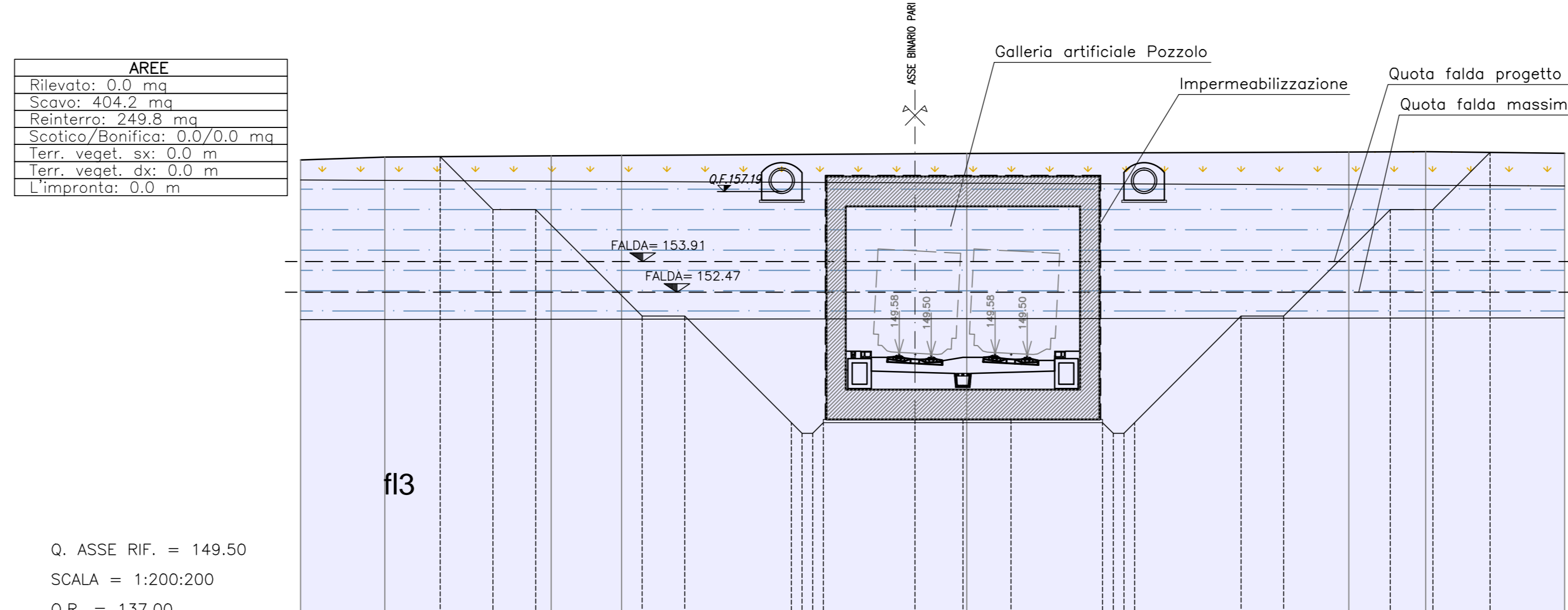
PROGRESSIVA=42+179.39



Progressive terreno	-28,22	-24,79	-21,84	-8,84	-6,81	1,07	11,35	22,37
Parziali terreno	3,46	1,95	13,00	3,03	7,87	10,28	4,38	2,39
Quote terreno	159,74	159,75	159,48	159,71	159,71	159,87	159,87	159,81
Progressive progetto	-22,84	-19,80	-17,80	-12,80	-10,80	0,00	15,30	22,30
Parziali progetto	3,04	2,00	5,00	2,00	5,00	4,30	2,25	2,25
Quote progetto	159,55	156,43	156,43	151,43	151,43	146,58	146,58	146,58

SEZ N° 53

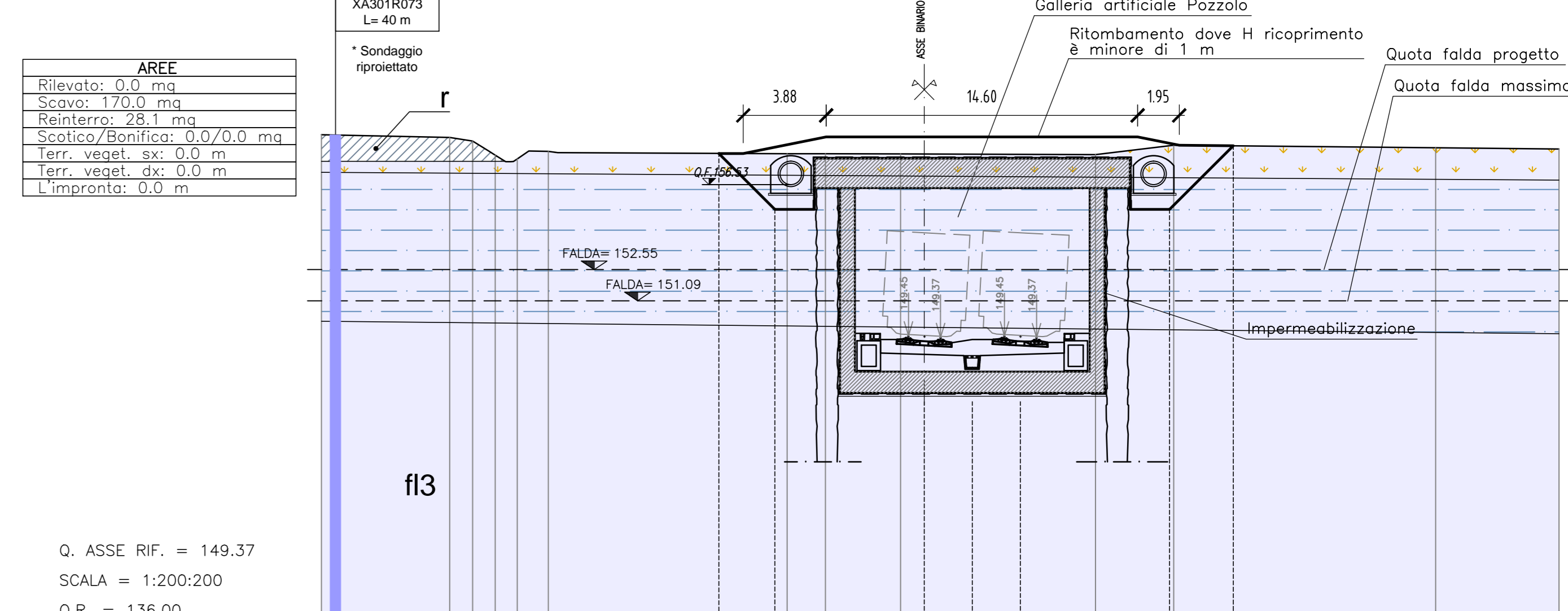
PROGRESSIVA=42+329.25



Progressive terreno	-28,83	-24,87	-17,07	-13,77	2,45	20,35	23,96	30,46
Parziali terreno	3,96	7,80	3,30	16,20	17,92	3,61	6,32	
Quote terreno	158,68	158,81	158,87	158,87	158,87	159,05	159,05	158,95
Progressive progetto	-22,28	-19,80	-17,80	-12,80	0,00	15,30	22,30	26,88
Parziali progetto	2,48	2,00	5,00	2,00	5,00	4,30	2,25	2,68
Quote progetto	158,83	158,35	158,35	151,35	151,35	146,50	146,50	146,50

SEZ N° 61

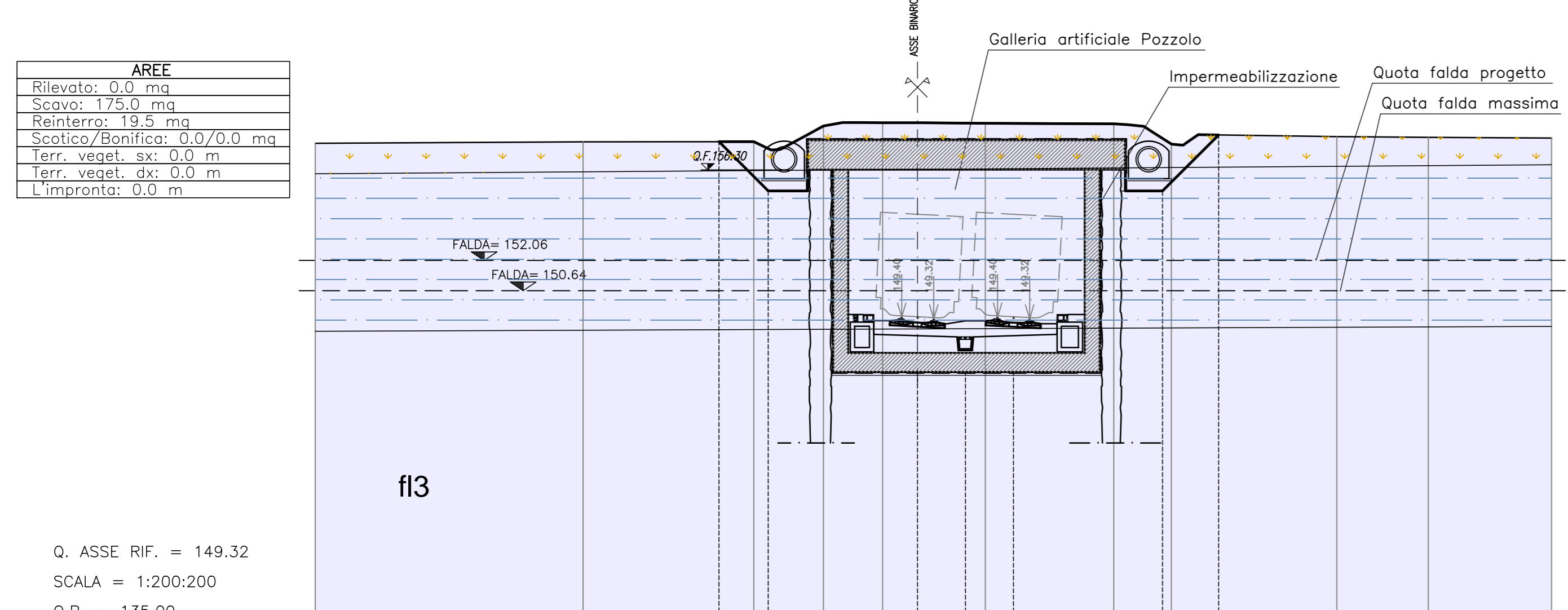
PROGRESSIVA=42+569.05



Progressive terreno	-28,22	-22,24	-22,24	-11,11	-4,43	8,02	11,69	23,97
Parziali terreno	6,01	1,87	1,87	1,80	3,52	9,13	3,67	5,78
Quote terreno	158,87	158,87	158,87	158,87	158,87	158,87	158,87	158,87
Progressive progetto	-26,62	-22,24	-22,24	-17,80	-14,48	0,00	15,30	22,30
Parziali progetto	2,62	8,25	2,25	2,25	4,50	8,25	2,98	1,48
Quote progetto	157,99	153,77	153,77	148,76	148,76	148,76	148,76	148,76

SEZ N° 64

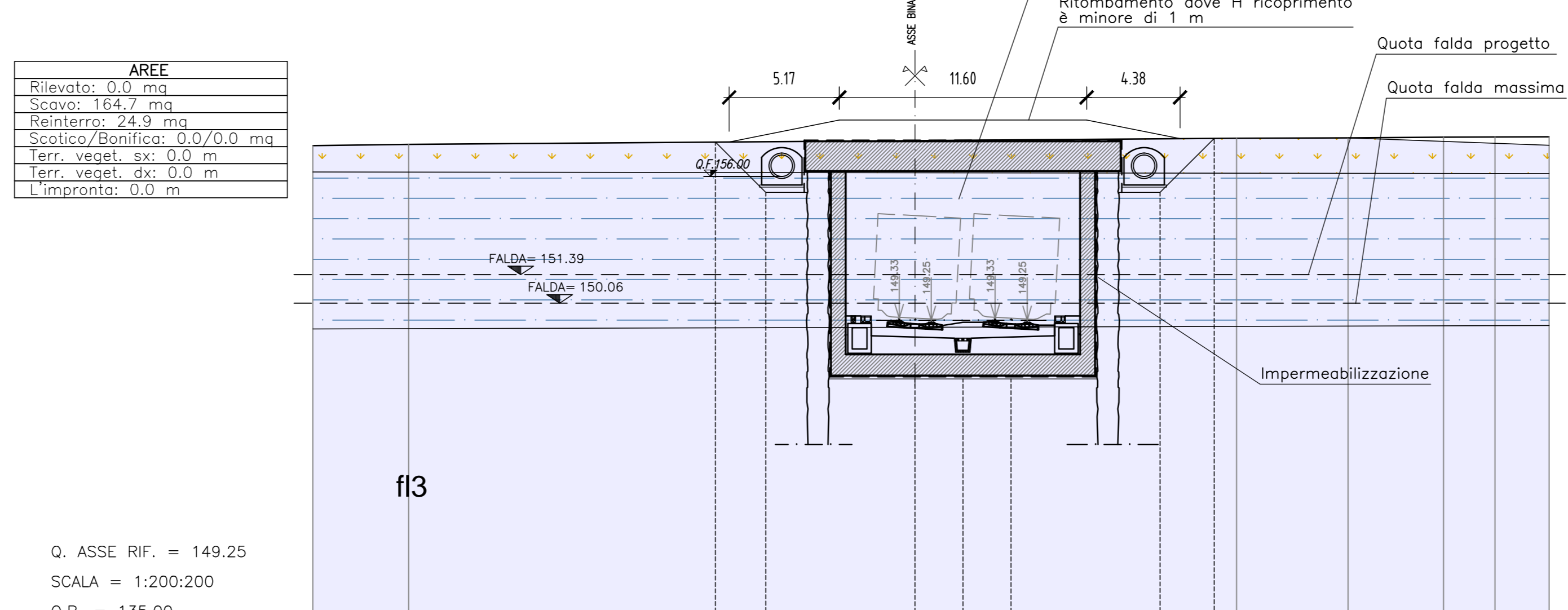
PROGRESSIVA=42+658.97



Progressive terreno	-28,32	-15,00	-7,68	-4,41	-1,64	3,19	9,21	11,91
Parziali terreno	12,56	8,01	3,27	2,77	4,83	6,02	2,70	7,77
Quote terreno	157,56	157,64	157,64	158,53	158,53	158,53	158,53	158,53
Progressive progetto	-9,32	-7,00	0,00	0,00	2,25	4,50	11,50	14,13
Parziali progetto	2,32	7,00	2,25	2,25	7,00	2,63		
Quote progetto	157,62	155,32	155,32	146,32	146,32	146,32	153,32	157,95

SEZ N° 68

PROGRESSIVA=42+778.80



Progressive terreno	-28,32	-23,76	38,84	5,24	20,32	24,80	27,21	37,75
Parziali terreno	4,49			4,48	2,41	2,54		
Quote terreno	157,62	157,62	157,62	157,62	157,62	157,62	157,62	157,62
Progressive progetto	-9,36	0,00	2,25	4,50	11,50	14,14		
Parziali progetto	2,36	7,00	2,25	2,25	7,00	2,54		
Quote progetto	157,62	155,32	155,32	146,32	146,32	146,32	153,32	157,95

LEGENDA

- DEPOSITI DI COPERTURA**
 - Materiale di riporto
- DEPOSITI ALLUVIONALI**
 - Depositi alluvionali attuali (a)
 - Depositi alluvionali indifferenziali (fi)
 - Depositi alluvionali medi (fi2)
 - Depositi alluvionali recenti (fi3)
 - Depositi alluvionali antichi (fi1)
- SOVRASSIMBOLI**
 - Suolo a uso agricolo (rielaborazione dei depositi alluvionali recenti fi3)
 - Depositi alluvionali recenti (fi3) poco addensati e con scarsa matrice
- Limite stratigrafico
- Livello piezometrico interpretato
- Quote di falda (da sondaggi)
- SA301G114 Campagna di indagini 2001-2002 (P.F.)
- SP25 Campagna di indagini 2004 (P.D.)
- S122 Indagini P.E. Loto 1 (2012-2013) - sondaggi eseguiti
- S14 Sondaggi non eseguiti
- L2 Sondaggi Loto 2 (L.A. Sondaggi per profilo campionamento adiacente)
- LEGENDA SONDEGGI
 - Suolo a uso agricolo (rielaborazione dei depositi alluvionali recenti fi3)
 - Depositi alluvionali recenti fi3 (poco addensati e con scarsa matrice)
 - Depositi alluvionali recenti fi3

COMMITTENTE: **RFI** RETE FERROVIARIA ITALIANA GRUPPO FERROVIE DELLO STATO ITALIANO

ALTA Sorveglianza: **ITAFERR** GRUPPO FERROVIE DELLO STATO ITALIANO

GENERAL CONTRACTOR: **COCIV** Consorzio Coesione Integrata Veneti

INFRASTRUTTURE FERROVIARIE STRATEGICHE DEFINITE DALLA LEGGE OBIETTIVO N.443/01
TRATTA A.V./A.C. TERZO VALICO DEI GIOVI
PROGETTO ESECUTIVO
Galleria Artificiale Pozzolo dal Km 40+794,00 al Km 42+778,80

Sezioni geologico - stratigrafiche Tav 2/2

GENERAL CONTRACTOR: **Cociv** Consorzio Coesione Integrata Veneti
DIRETTORE LAVORI: _____
SCALA: 1:200

COMMESSA	FASE	ENTE	TIPO DOC.	OPERAZIONE/DISCIPLINA	PROGR.	REV.
I G 5 1	0 2	E C V	W 9	G A 1 M 0 0	0 0 2	A

PROGETTAZIONE

Rev.	Descrizione emissiva	Redatto	Data	Verificato	Data	Progresso	Data	PROGETTISTA
A00	Prima emissione	GP	15/07/2013	ROCCOROL	15/07/2013	Integrato	19/07/2013	[Signature]

Nome File: 001_016_CIV_009_GA1M000_000_000
CUP: F81H20000000000