LEGENDA

- Misto stabilizzato
- Inerte
- Sterro
- Riporto
- Terreno esistente
- Sezione Cavidotto

TRACCIATO
Sezione 1
Progressiva: 0+000.00
Scala: 1:100
Quota di Riferimento: 280.00

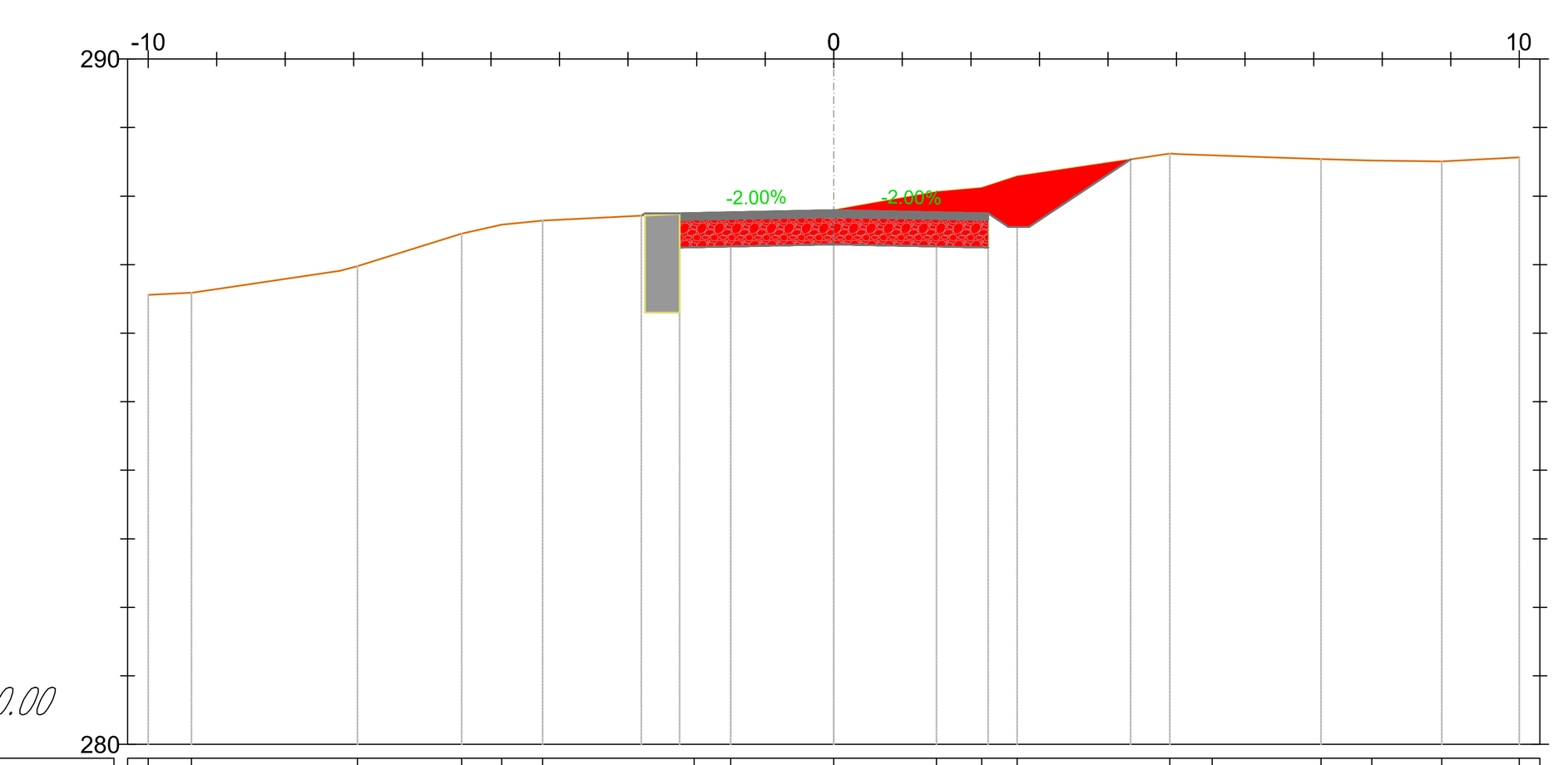

PROGRESSIVE TERRENO	-10.00, -9.37, -6.95, -5.43, -4.84, -4.25, -2.04, -1.50, 0.00, 1.50, 2.16, 2.67, 4.90, 5.52, 7.11, 7.85, 8.87, 10.00
QUOTE TERRENO	286.56, 286.59, 286.98, 287.45, 287.58, 287.64, 287.75, 287.75, 287.80, 288.06, 288.12, 288.29, 288.62, 288.60, 288.54, 288.52, 288.51, 288.56
DISTANZE PARZIALI TERRENO	0.59, 2.17, 1.52, 0.59, 0.59, 2.21, 0.53, 1.49, 1.50, 0.66, 0.52, 2.23, 1.59, 0.74, 1.02, 1.13
QUOTE PIANO POSA INERTE	287.71, 287.75, 287.25, 287.30, 287.25, 287.55, 288.54
PROGRESSIVE PROGETTO	-2.81, -2.75, -2.25, 0.00, 2.25, 2.55, 2.85, 4.33
QUOTE PROGETTO	287.71, 287.75, 287.75, 287.80, 287.75, 287.55, 287.55, 288.54
DISTANZE PARZIALI PROGETTO	0.50, 2.25, 2.25, 0.30, 0.30, 1.48

TRACCIATO
Sezione 2
Progressiva: 0+020.00
Scala: 1:100
Quota di Riferimento: 283.00

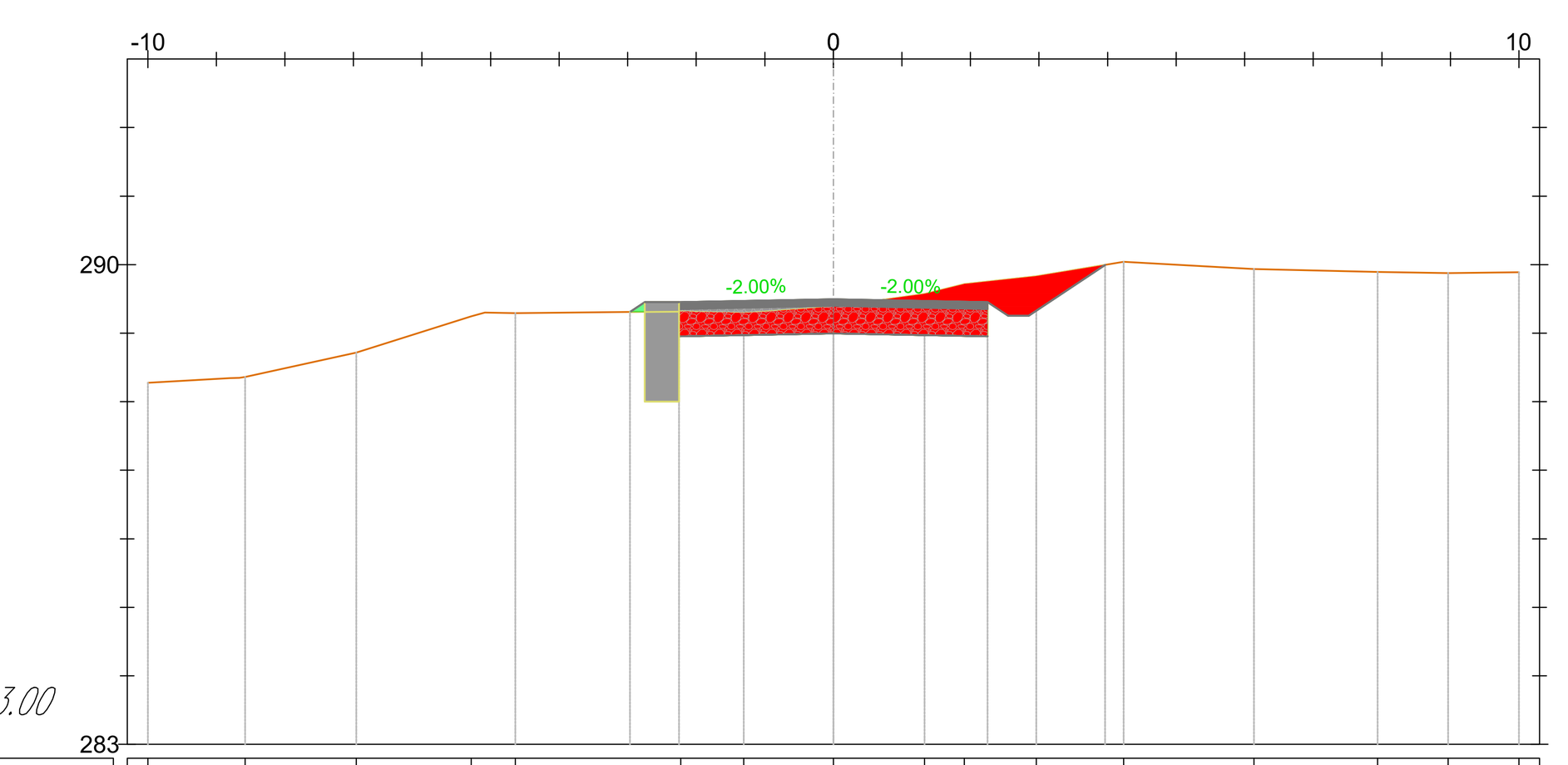

PROGRESSIVE TERRENO	-10.00, -8.58, -6.96, -5.28, -4.64, -2.23, -1.31, 0.00, 1.33, 1.91, 2.96, 4.24, 6.14, 7.94, 8.97, 10.00
QUOTE TERRENO	288.28, 288.36, 288.72, 289.24, 289.29, 289.32, 289.29, 289.39, 289.57, 289.72, 289.83, 290.04, 289.94, 289.89, 289.88, 289.89
DISTANZE PARZIALI TERRENO	1.20, 1.62, 1.68, 2.41, 0.92, 1.30, 1.33, 0.58, 1.05, 1.28, 1.45, 1.80, 1.03, 1.03
QUOTE PIANO POSA INERTE	289.31, 289.45, 288.95, 289.00, 288.95, 289.25, 290.00
PROGRESSIVE PROGETTO	-2.97, -2.75, -2.25, 0.00, 2.25, 2.55, 2.85, 3.96
QUOTE PROGETTO	289.31, 289.45, 289.45, 289.50, 289.45, 289.25, 289.25, 290.00
DISTANZE PARZIALI PROGETTO	0.22, 0.50, 2.25, 2.25, 0.30, 0.30, 1.11

TRACCIATO
Sezione 3
Progressiva: 0+040.00
Scala: 1:100
Quota di Riferimento: 280.00

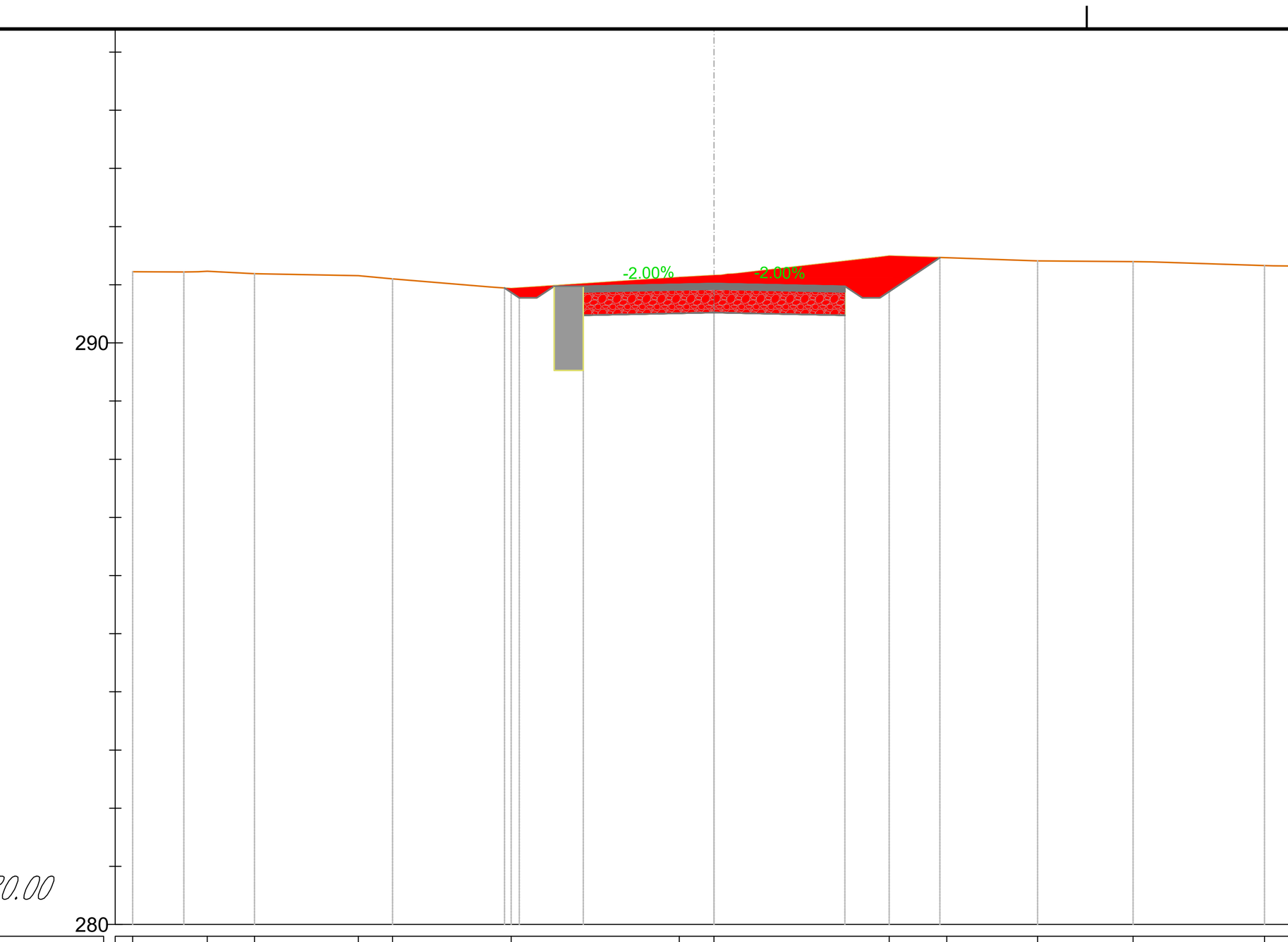

PROGRESSIVE TERRENO	-10.00, -8.72, -7.91, -6.12, -5.53, -3.49, -0.60, 0.00, 3.01, 4.00, 5.56, 7.21, 9.47, 10.00
QUOTE TERRENO	291.22, 291.23, 291.19, 291.15, 291.10, 290.94, 291.13, 291.16, 291.49, 291.46, 291.41, 291.40, 291.33, 291.32
DISTANZE PARZIALI TERRENO	0.88, 0.82, 1.79, 0.59, 1.69, 2.89, 0.60, 2.67, 0.99, 1.56, 1.64, 1.94
QUOTE PIANO POSA INERTE	290.95, 290.78, 290.98, 290.48, 290.52, 290.48, 290.78, 291.47
PROGRESSIVE PROGETTO	-3.60, -3.35, -3.05, -2.75, -2.25, 2.25, 2.55, 2.85, 3.89
QUOTE PROGETTO	290.95, 290.78, 290.78, 290.98, 290.98, 291.02, 290.98, 290.78, 290.78, 291.47
DISTANZE PARZIALI PROGETTO	0.25, 0.30, 0.30, 0.50, 2.25, 2.25, 0.30, 0.30, 1.04

TRACCIATO
Sezione 4
Progressiva: 0+060.00
Scala: 1:100
Quota di Riferimento: 290.00

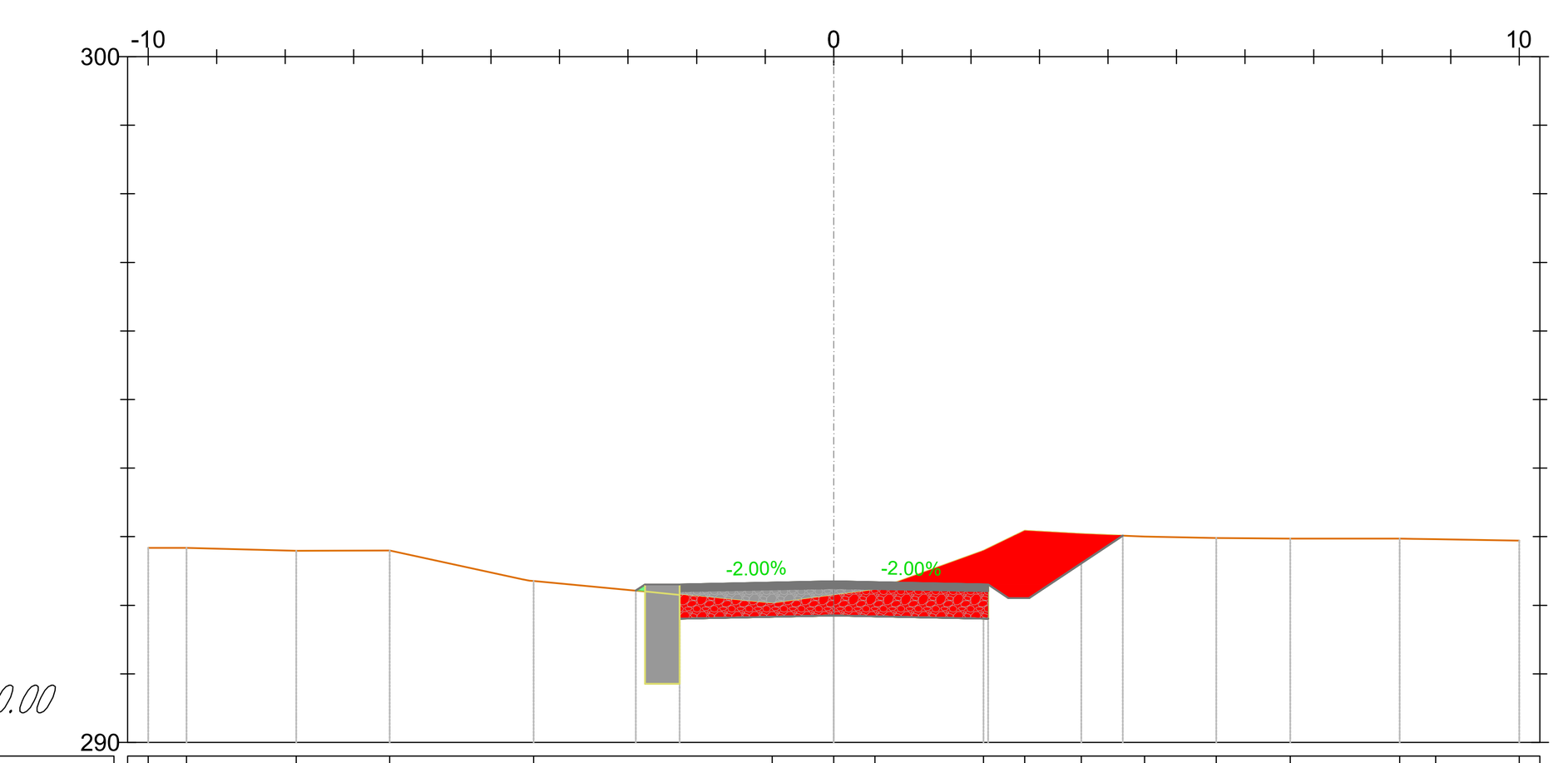

PROGRESSIVE TERRENO	-10.00, -9.44, -7.84, -6.48, -4.38, -0.90, 0.00, 0.60, 2.18, 2.79, 3.61, 4.53, 5.58, 6.66, 8.26, 8.78, 10.00
QUOTE TERRENO	292.84, 292.84, 292.80, 292.80, 292.36, 292.02, 292.14, 292.22, 292.79, 293.09, 293.04, 293.00, 292.98, 292.97, 292.97, 292.97, 292.94
DISTANZE PARZIALI TERRENO	0.56, 1.60, 1.36, 1.93, 3.48, 0.56, 0.60, 1.58, 0.60, 0.83, 0.92, 1.05, 1.08, 1.60, 1.22
QUOTE PIANO POSA INERTE	292.21, 292.30, 291.80, 291.85, 291.80, 292.10, 293.02
PROGRESSIVE PROGETTO	-2.89, -2.75, -2.25, 0.00, 2.25, 2.55, 2.85, 4.22
QUOTE PROGETTO	292.21, 292.30, 292.30, 292.35, 292.30, 292.10, 292.10, 293.02
DISTANZE PARZIALI PROGETTO	0.50, 2.25, 2.25, 0.30, 0.30, 1.37

TRACCIATO
Sezione 5
Progressiva: 0+080.00
Scala: 1:100
Quota di Riferimento: 290.00

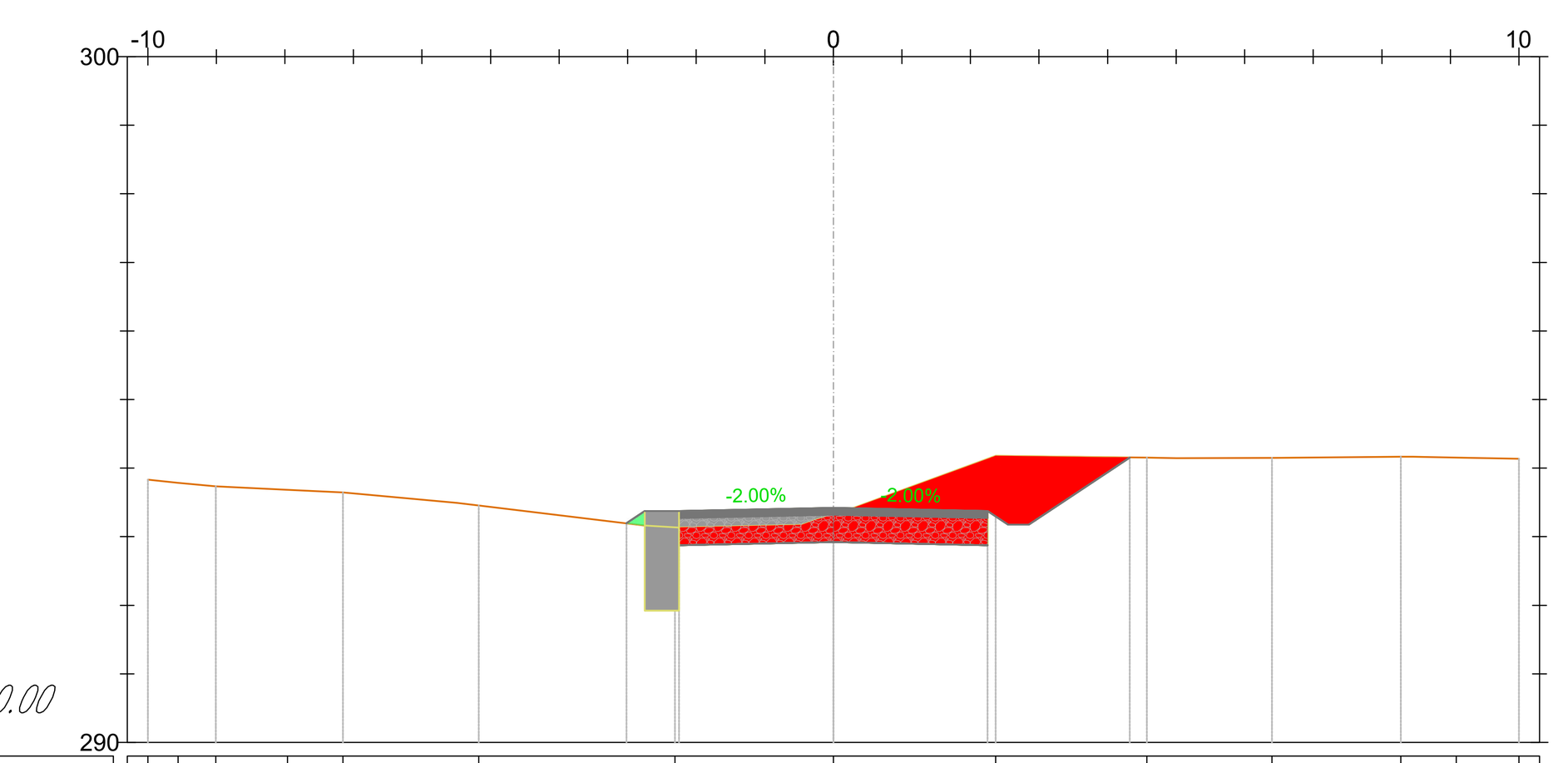

PROGRESSIVE TERRENO	-10.00, -9.56, -9.01, -7.96, -7.15, -5.17, -2.31, 0.00, 2.37, 4.57, 6.40, 8.28, 9.09, 10.00
QUOTE TERRENO	293.83, 293.79, 293.73, 293.69, 293.65, 293.45, 293.13, 293.32, 294.18, 294.15, 294.15, 294.17, 294.15, 294.14
DISTANZE PARZIALI TERRENO	0.55, 1.05, 0.81, 1.66, 2.69, 1.85, 2.20, 2.21, 1.39, 1.88, 0.63, 0.91
QUOTE PIANO POSA INERTE	293.20, 293.37, 292.87, 292.92, 292.87, 293.17, 294.16
PROGRESSIVE PROGETTO	-3.02, -2.75, -2.25, 0.00, 2.25, 2.55, 2.85, 4.32
QUOTE PROGETTO	293.20, 293.37, 293.37, 293.42, 293.37, 293.17, 293.17, 294.16
DISTANZE PARZIALI PROGETTO	0.27, 0.50, 2.25, 2.25, 0.30, 0.30, 1.47

TRACCIATO
Sezione 6
Progressiva: 0+100.00
Scala: 1:100
Quota di Riferimento: 290.00

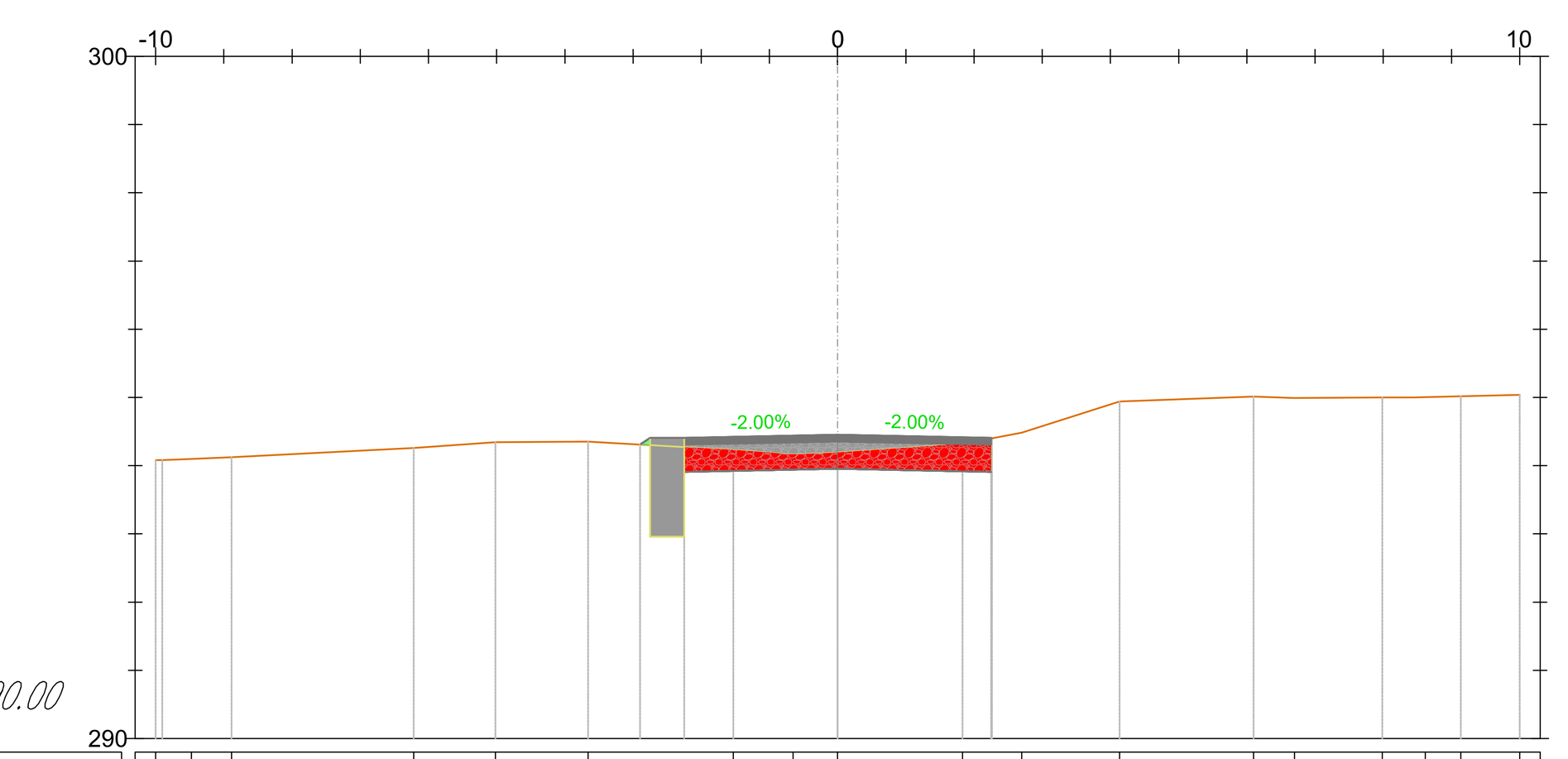

PROGRESSIVE TERRENO	-10.00, -9.48, -8.89, -6.22, -5.02, -3.66, -1.53, -0.65, 0.00, 1.83, 2.70, 4.14, 6.10, 6.70, 7.99, 8.62, 9.14, 10.00
QUOTE TERRENO	294.08, 294.10, 294.13, 294.26, 294.34, 294.35, 294.23, 294.16, 294.19, 294.32, 294.48, 294.94, 295.01, 294.99, 295.00, 295.00, 295.02, 295.04
DISTANZE PARZIALI TERRENO	0.59, 2.67, 1.20, 1.36, 2.13, 0.87, 0.60, 1.83, 0.87, 1.44, 1.96, 0.60, 1.29, 0.52, 0.86
QUOTE PIANO POSA INERTE	294.31, 294.41, 293.91, 293.95, 293.91, 294.40
PROGRESSIVE PROGETTO	-2.90, -2.75, -2.25, 2.25, 2.26
QUOTE PROGETTO	294.31, 294.41, 294.41, 294.45, 294.41, 294.40
DISTANZE PARZIALI PROGETTO	0.50, 2.25, 2.25

TRACCIATO
Sezione 7
Progressiva: 0+120.00
Scala: 1:100
Quota di Riferimento: 290.00

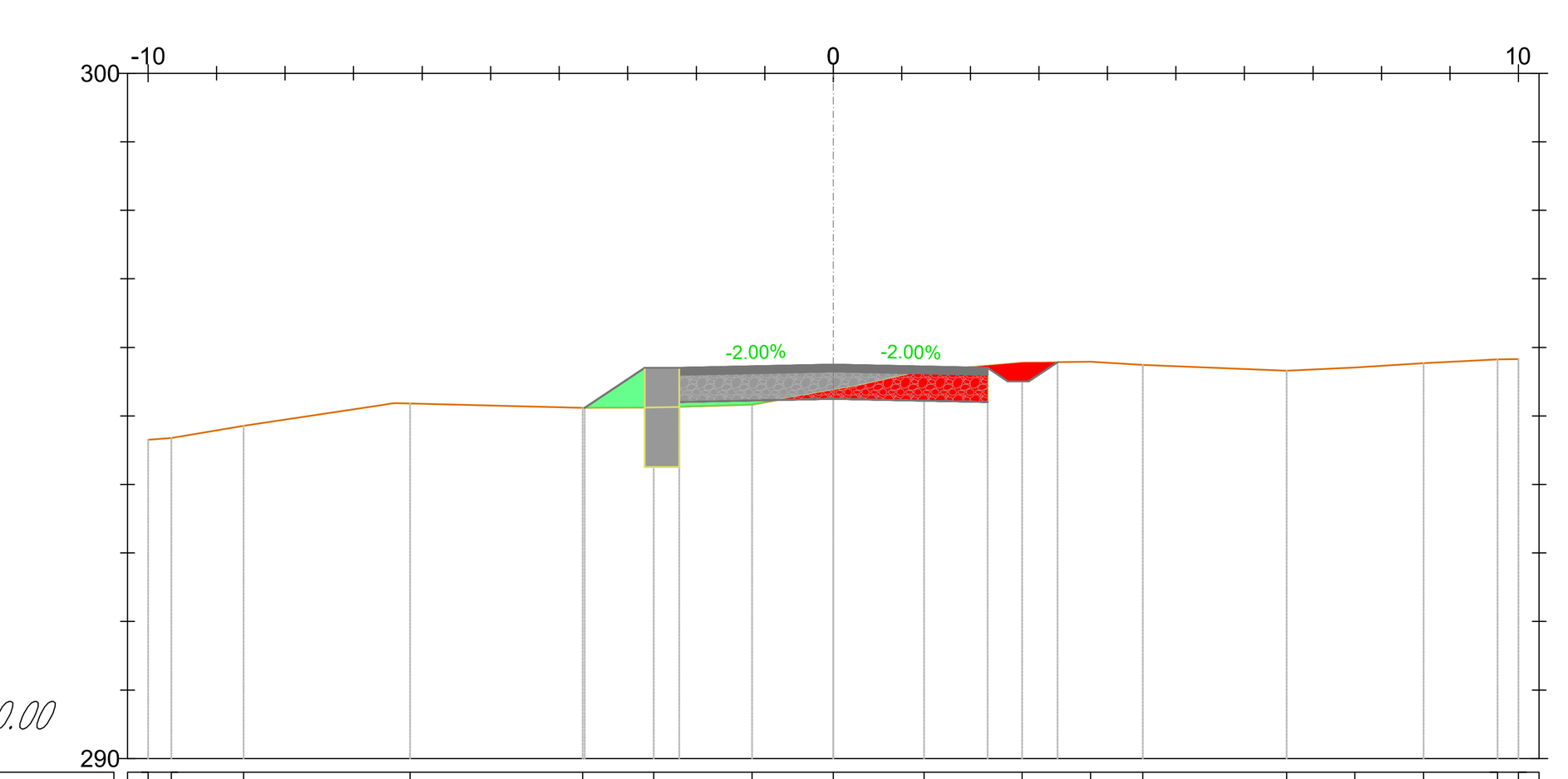

PROGRESSIVE TERRENO	-10.00, -9.66, -8.61, -6.18, -3.66, -2.62, -1.19, 0.00, 1.32, 2.76, 3.75, 4.52, 6.62, 7.61, 8.61, 9.70, 10.00
QUOTE TERRENO	294.65, 294.68, 294.86, 295.18, 295.12, 295.12, 295.16, 295.37, 295.65, 295.78, 295.79, 295.74, 295.66, 295.71, 295.77, 295.82, 295.83
DISTANZE PARZIALI TERRENO	1.05, 2.03, 2.52, 1.04, 1.43, 1.19, 0.95, 1.43, 1.00, 0.76, 2.10, 0.99, 1.00, 1.08
QUOTE PIANO POSA INERTE	295.12, 295.70, 295.20, 295.25, 295.20, 295.50, 295.78
PROGRESSIVE PROGETTO	-3.63, -2.75, -2.25, 2.25, 2.55, 2.85, 3.27
QUOTE PROGETTO	295.12, 295.70, 295.70, 295.75, 295.70, 295.50, 295.50, 295.78
DISTANZE PARZIALI PROGETTO	0.88, 0.50, 2.25, 2.25, 0.30, 0.30, 0.42

TRACCIATO
Sezione 8
Progressiva: 0+140.00
Scala: 1:100
Quota di Riferimento: 290.00

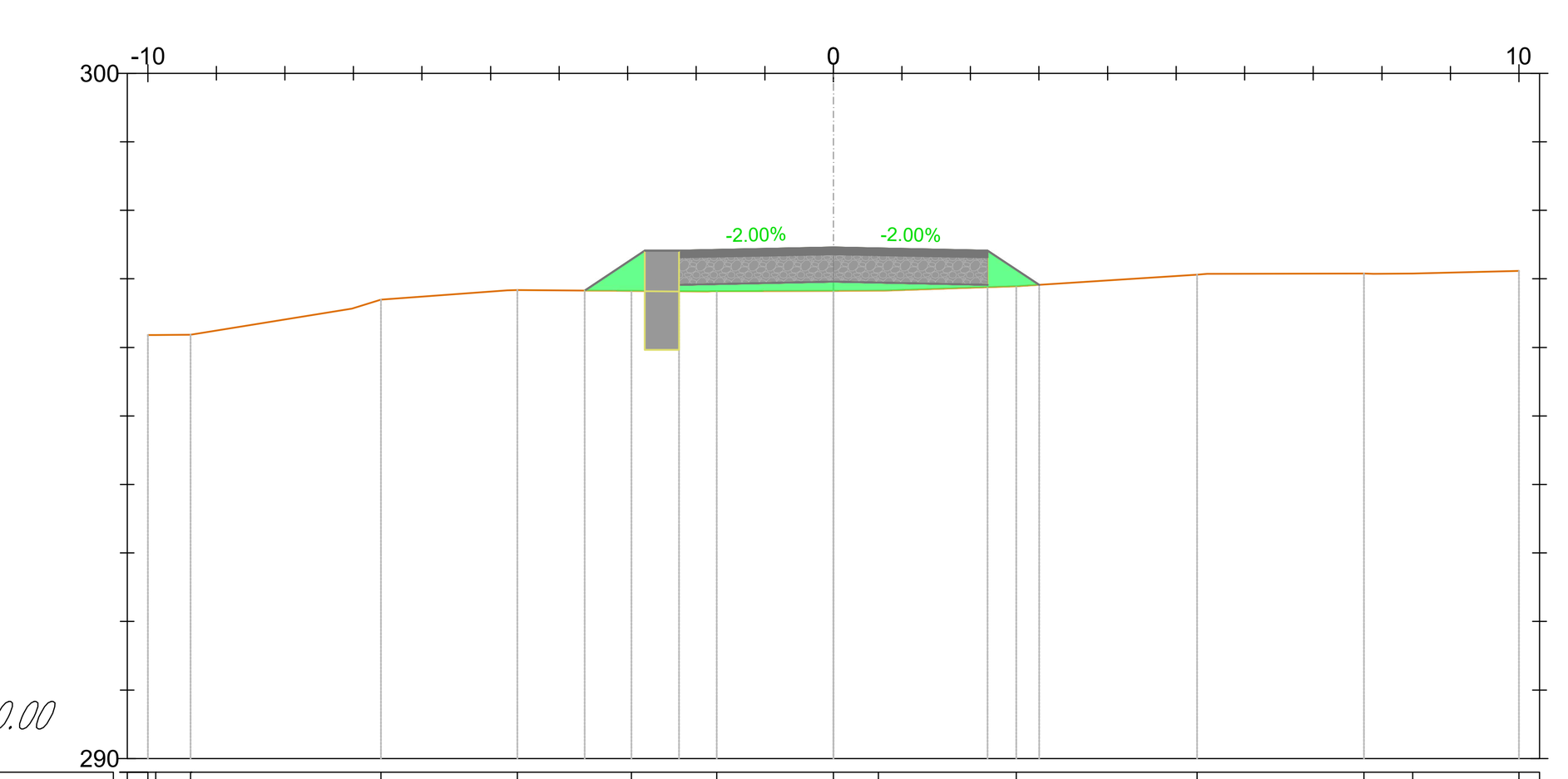

PROGRESSIVE TERRENO	-10.00, -9.88, -9.38, -6.60, -4.61, -2.95, -1.70, 0.00, 0.66, 2.67, 5.31, 7.74, 8.45, 10.00
QUOTE TERRENO	296.18, 296.18, 296.19, 296.69, 296.84, 296.82, 296.82, 296.82, 296.83, 296.89, 297.06, 297.08, 297.08, 297.11
DISTANZE PARZIALI TERRENO	0.51, 2.35, 1.84, 1.66, 1.11, 1.70, 0.66, 1.93, 2.64, 2.20, 0.57, 1.55
QUOTE PIANO POSA INERTE	296.83, 297.41, 296.91, 296.96, 296.91, 296.91
PROGRESSIVE PROGETTO	-3.63, -2.75, -2.25, 2.25, 3.00
QUOTE PROGETTO	296.83, 297.41, 297.41, 297.46, 297.41, 296.91
DISTANZE PARZIALI PROGETTO	0.88, 0.50, 2.25, 2.25, 0.75

TRACCIATO
Sezione 9
Progressiva: 0+160.00
Scala: 1:100
Quota di Riferimento: 290.00

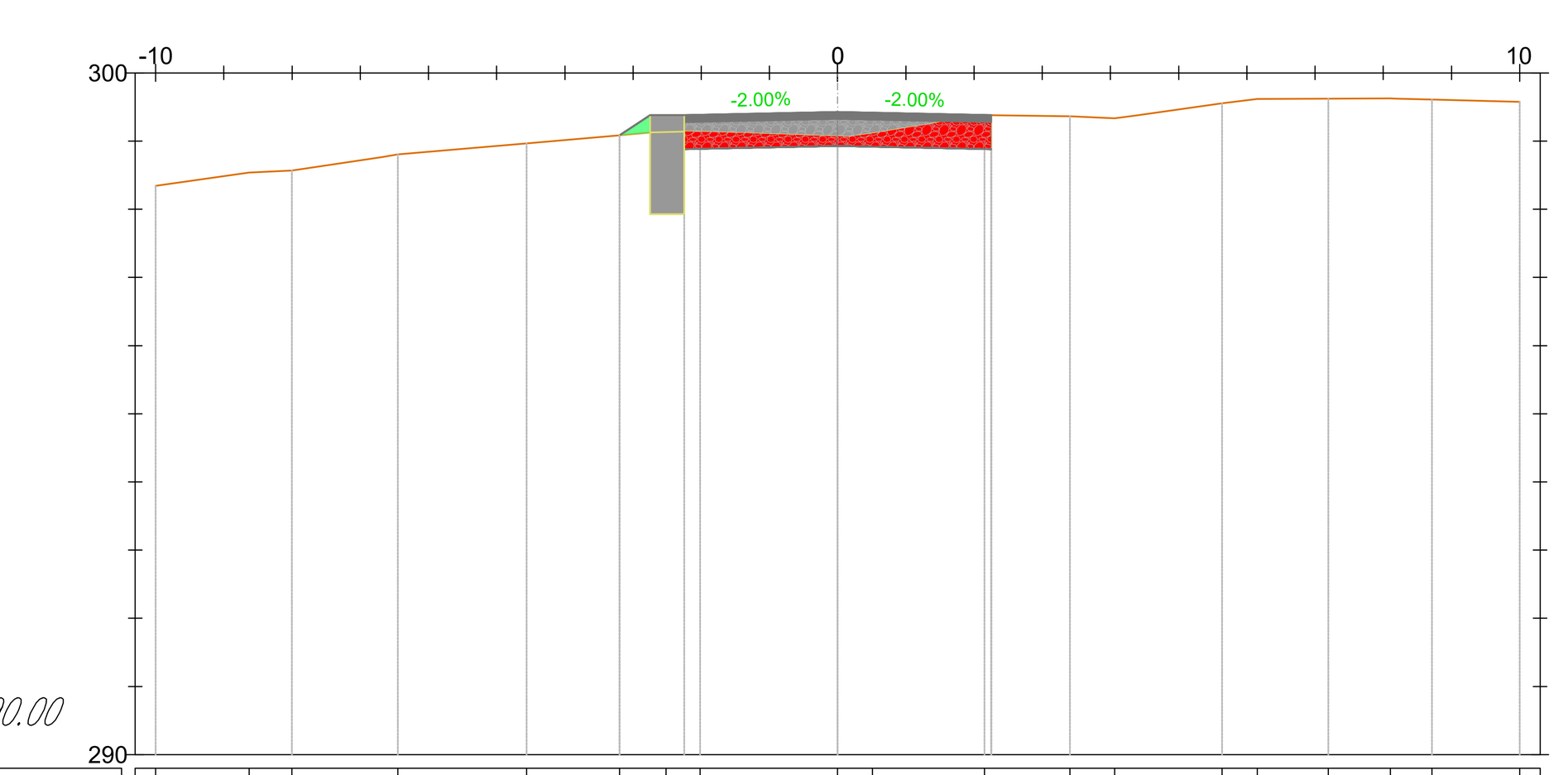

PROGRESSIVE TERRENO	-10.00, -8.63, -8.00, -6.45, -4.56, -3.20, -2.52, -2.02, 0.00, 0.51, 2.15, 3.41, 4.06, 5.63, 6.15, 7.19, 8.10, 8.71, 10.00
QUOTE TERRENO	298.34, 298.54, 298.57, 298.81, 298.97, 299.08, 299.15, 299.13, 299.07, 299.11, 299.38, 299.36, 299.33, 299.55, 299.62, 299.62, 299.63, 299.61, 299.57
DISTANZE PARZIALI TERRENO	1.37, 0.63, 1.33, 1.89, 1.36, 0.61, 2.02, 1.64, 1.26, 0.66, 1.25, 0.52, 1.04, 0.91, 0.52, 1.29
QUOTE PIANO POSA INERTE	299.08, 299.38, 298.88, 298.93, 298.88, 299.38
PROGRESSIVE PROGETTO	-3.20, -2.75, -2.25, 2.25, 2.25
QUOTE PROGETTO	299.08, 299.38, 299.38, 299.43, 299.38, 299.38
DISTANZE PARZIALI PROGETTO	0.45, 0.50, 2.25, 2.25

AREN Green S.r.l.

Società soggetta alla direzione e coordinamento di AREN Electric Power S.p.A.
Sede legale e amministrativa: Via dell'Arrigoni n. 308 | 47522 Cesena (FC) | Ph. +39 0547 415245
Iscritta nel Registro delle Imprese della Romagna - Forlì-Cesena e Rimini | REA 326908 | C.F./P.Iva 04032170401

COMUNI DI SALEMI, MARSALA E TRAPANI (TP)
LOCALITÀ "CONTRADA MIRABILE"

PROGETTO PER LA REALIZZAZIONE DI

IMPIANTO EOLICO "MIRABILE"

REDAZIONE /PROGETTISTA:
Aren Electric Power Spa
Società per Azioni con Unico Socio
Via dell'Arrigoni 308 - 47522 Cesena (FC)
Ph. +39 0547 415245 - Fax +39 0547 415274
P.Iva 03803880404
Registro delle Imprese di Forlì Cesena R.E.A. 317048

TIMBRO E FIRMA PROGETTISTA:
Ing. Samuele Ulivi
Ordine degli Ingegneri di Forlì-Cesena
Matr. 2866

TITOLO ELABORATO: Sezioni trasversali CM06 (1/3)

CODICE ELABORATO	FORMATO	SCALA	FASE
MIRDC S06T012 02 00	A0+	1:500	PROGETTO DEFINITIVO

REV.	DESCRIZIONE	DATA	REDATTO	VERIFICATO	APPROVATO
00	Prima emissione	30/06/2024	E. Teodorani	D. Zampa	S.Ulivi
01					
02					
03					
04					

FILE CM6_Definitivo_rev.dwg

LA DIFFUSIONE E RIPRODUZIONE, ANCHE PARZIALE, DI QUESTA TAVOLA E' VIETATA A TERMINI DI LEGGE