LEGENDA

- Misto stabilizzato
- Inerte
- Sterro
- Riporto
- Terreno esistente
- Sezione Cavidotto

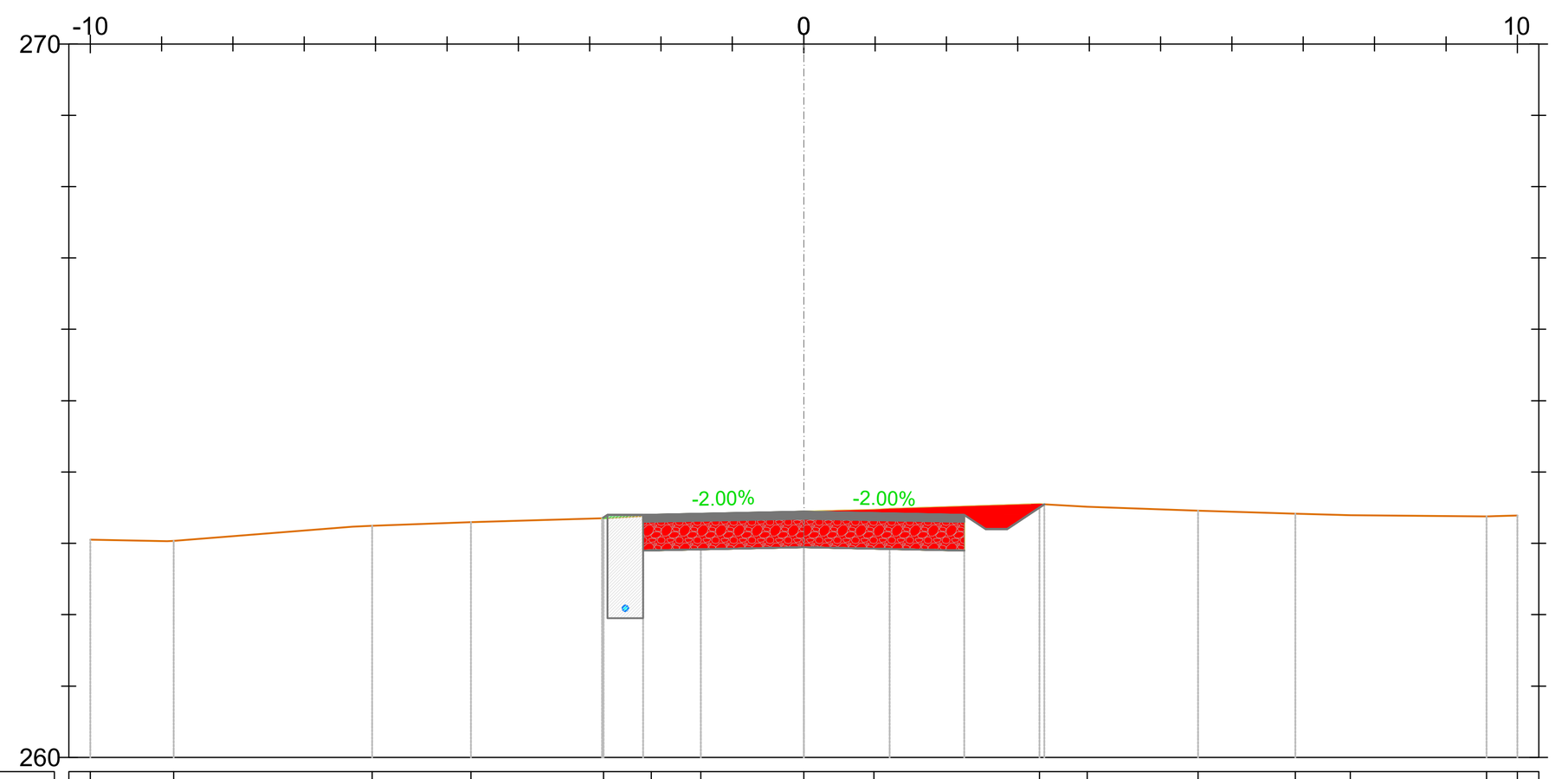

TRACCIATO
Sezione 1
Progressiva: 0+000.00
Scala: 1:100
Quota di Riferimento: 260.00

PROGRESSIVE TERRENO	-10.00 -8.83 -6.05 -4.66 -2.81 -2.14 -1.44 0.00 0.98 3.30 3.97 5.53 6.89 7.66 9.57 10.00
QUOTE TERRENO	263.05 263.03 263.25 263.29 263.35 263.39 263.41 263.44 263.47 263.55 263.51 263.46 263.41 263.40 263.38 263.39
DISTANZE PARZIALI TERRENO	1.08 2.50 1.38 1.86 0.67 0.70 1.44 0.98 2.10 0.67 1.55 1.36 0.77 1.91
QUOTE PIANO POSA INERTE	263.35 263.40 262.90 262.94 262.90 263.20 263.55
PROGRESSIVE PROGETTO	-2.83 -2.75 -2.25 0.00 2.25 2.55 2.85 3.37
QUOTE PROGETTO	263.35 263.40 263.40 263.44 263.40 263.20 263.20 263.55
DISTANZE PARZIALI PROGETTO	0.50 2.25 2.25 0.30 0.30 0.52

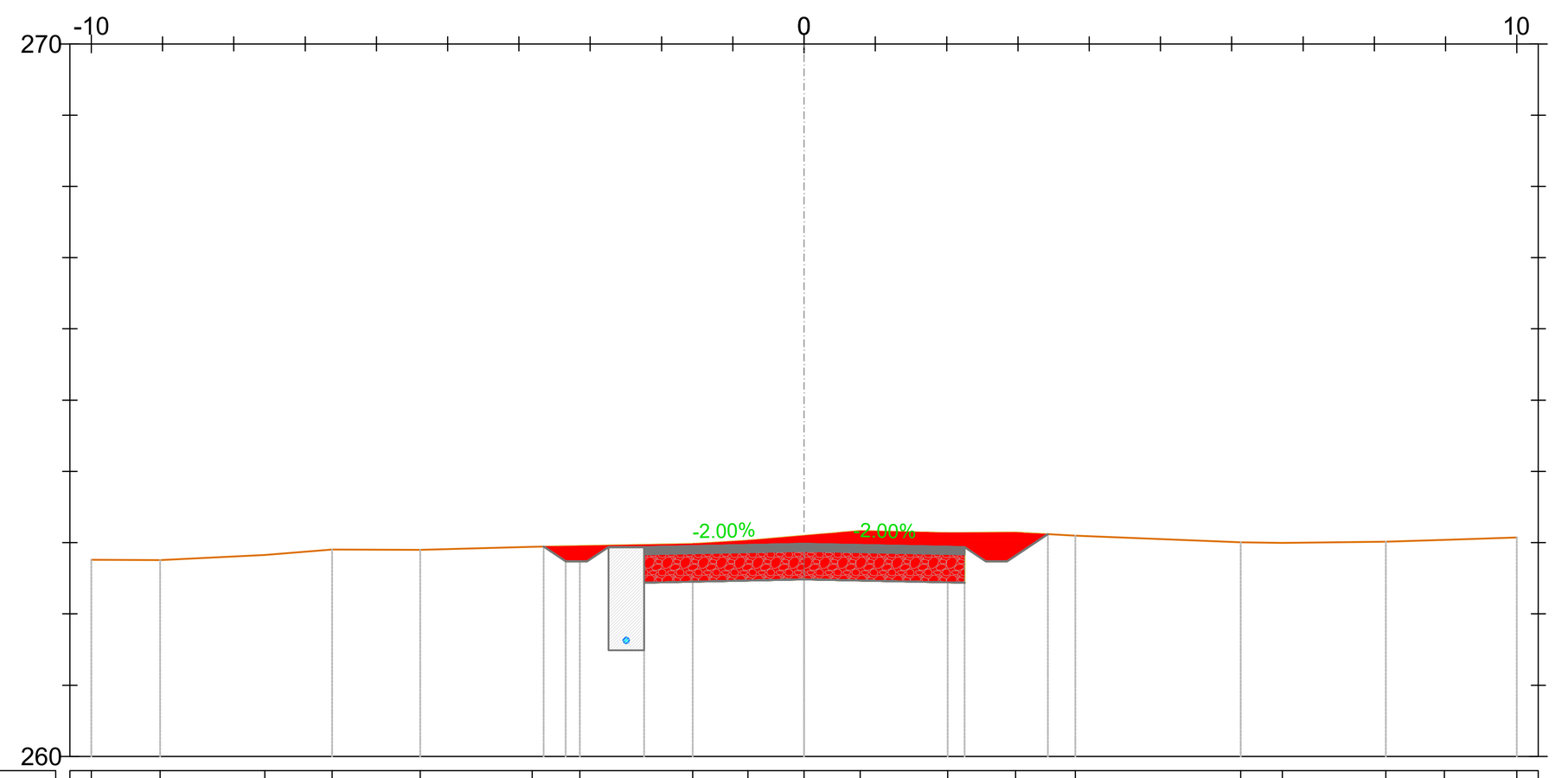

TRACCIATO
Sezione 2
Progressiva: 0+020.00
Scala: 1:100
Quota di Riferimento: 260.00

PROGRESSIVE TERRENO	-10.00 -9.03 -7.56 -6.62 -5.39 -3.81 -3.15 -1.56 -0.79 0.00 0.79 2.01 2.97 3.80 6.12 6.71 8.16 8.98 10.00
QUOTE TERRENO	262.76 262.75 262.83 262.90 262.90 262.94 262.85 262.99 263.03 263.10 263.16 263.14 263.14 263.10 263.00 263.00 263.01 263.04 263.07
DISTANZE PARZIALI TERRENO	0.97 1.47 0.94 1.23 1.57 0.67 1.58 0.77 0.79 0.79 1.23 0.95 0.83 2.32 0.59 1.45 0.82 1.02
QUOTE PIANO POSA INERTE	262.94 262.74 262.94 262.44 262.48 262.44 262.74 263.12
PROGRESSIVE PROGETTO	-3.65 -3.34 -3.04 -2.74 -2.24 2.25 2.55 2.85 3.42
QUOTE PROGETTO	262.94 262.74 262.74 262.94 262.94 262.98 262.94 262.74 262.74 263.12
DISTANZE PARZIALI PROGETTO	0.31 0.30 0.30 0.50 2.24 2.25 0.30 0.30 0.57

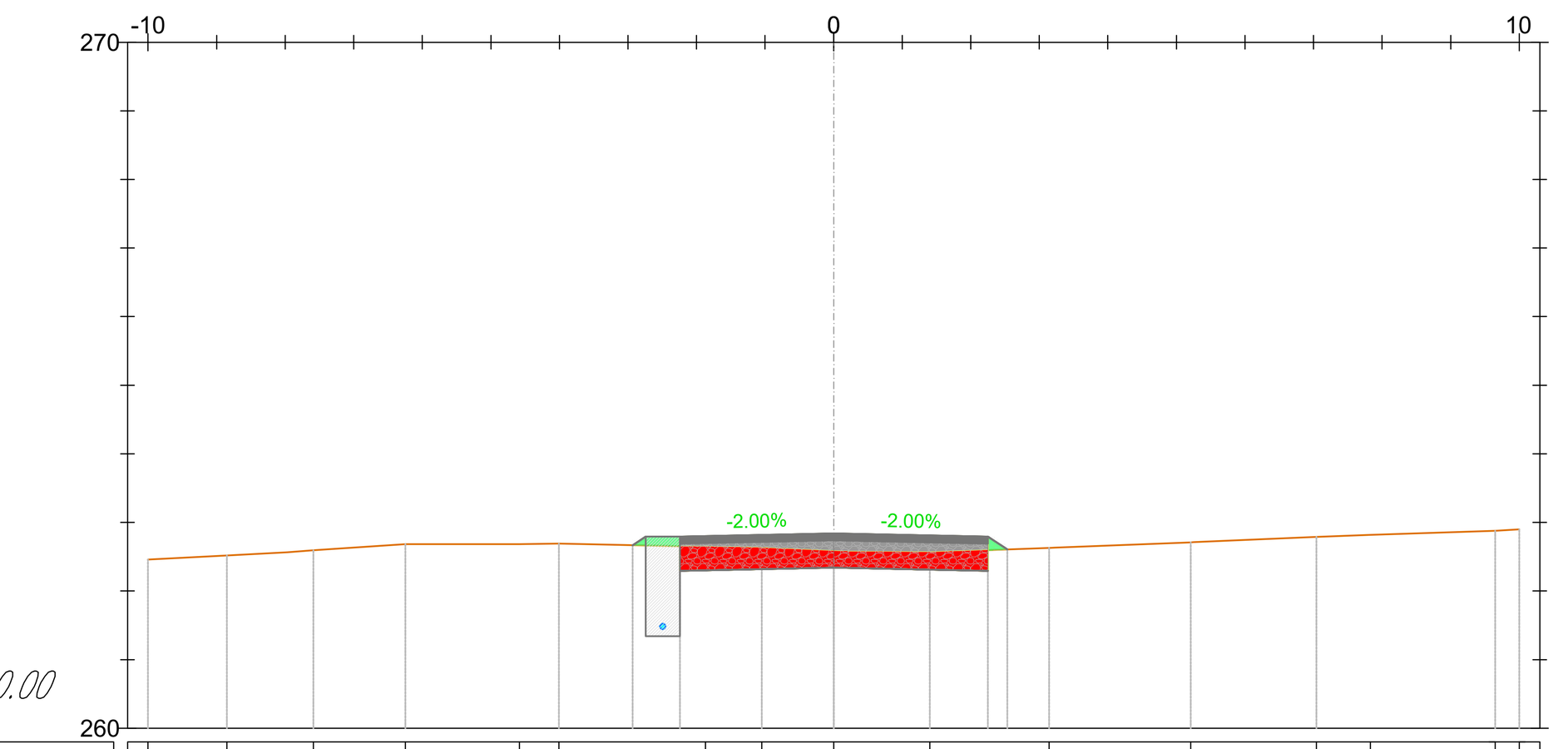

TRACCIATO
Sezione 3
Progressiva: 0+040.00
Scala: 1:100
Quota di Riferimento: 260.00

PROGRESSIVE TERRENO	-10.00 -8.85 -7.59 -6.25 -4.59 -4.01 -1.87 -1.05 0.00 1.40 3.14 5.21 7.04 7.83 9.65 10.00
QUOTE TERRENO	262.46 262.52 262.59 262.68 262.68 262.69 262.64 262.63 262.58 262.56 262.63 262.71 262.79 262.82 262.88 262.90
DISTANZE PARZIALI TERRENO	1.15 0.88 1.34 1.66 0.58 2.14 0.82 1.05 1.20 1.74 1.98 1.79 0.79 1.82
QUOTE PIANO POSA INERTE	262.67 262.79 262.29 262.34 262.29 262.61
PROGRESSIVE PROGETTO	-2.93 -2.74 -2.24 2.25 2.53
QUOTE PROGETTO	262.67 262.79 262.79 262.84 262.79 262.61
DISTANZE PARZIALI PROGETTO	0.50 2.24 2.25 0.28

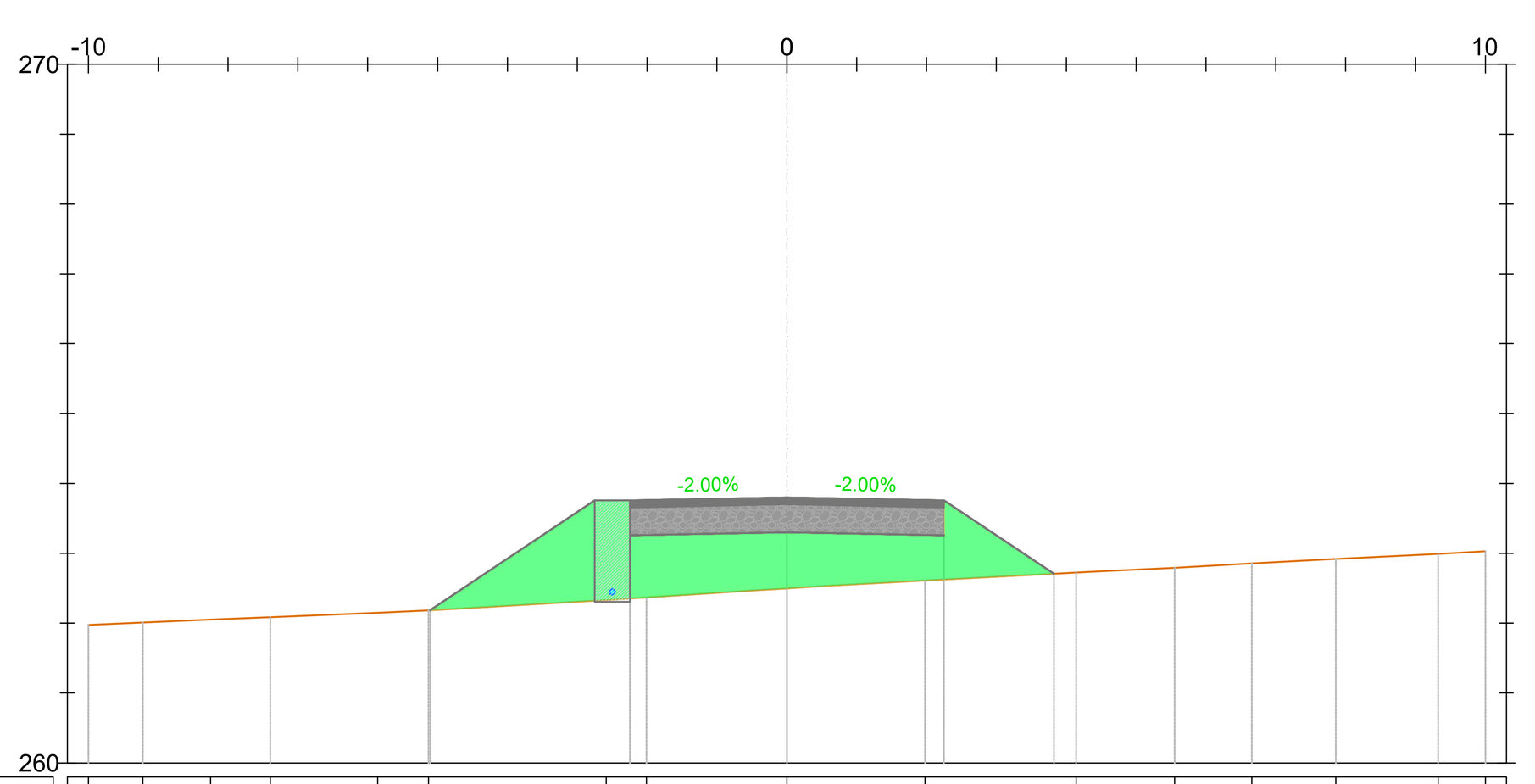

TRACCIATO
Sezione 4
Progressiva: 0+060.00
Scala: 1:100
Quota di Riferimento: 260.00

PROGRESSIVE TERRENO	-10.00 -9.22 -8.25 -7.40 -5.86 -5.13 -2.59 -2.01 0.00 1.98 4.14 5.55 6.65 7.86 9.32 10.00
QUOTE TERRENO	261.98 262.01 262.05 262.08 262.15 262.18 262.33 262.37 262.50 262.61 262.73 262.79 262.85 262.92 262.99 263.03
DISTANZE PARZIALI TERRENO	0.78 0.97 0.85 1.54 0.73 2.54 0.58 1.56 1.48 2.17 1.00 1.10 1.20 1.47 0.68
QUOTE PIANO POSA INERTE	262.19 263.76 263.26 263.30 263.26 262.71
PROGRESSIVE PROGETTO	-5.11 -2.75 -2.25 2.25 3.82
QUOTE PROGETTO	262.19 263.76 263.76 263.80 263.76 262.71
DISTANZE PARZIALI PROGETTO	2.36 0.50 2.25 2.25 1.57

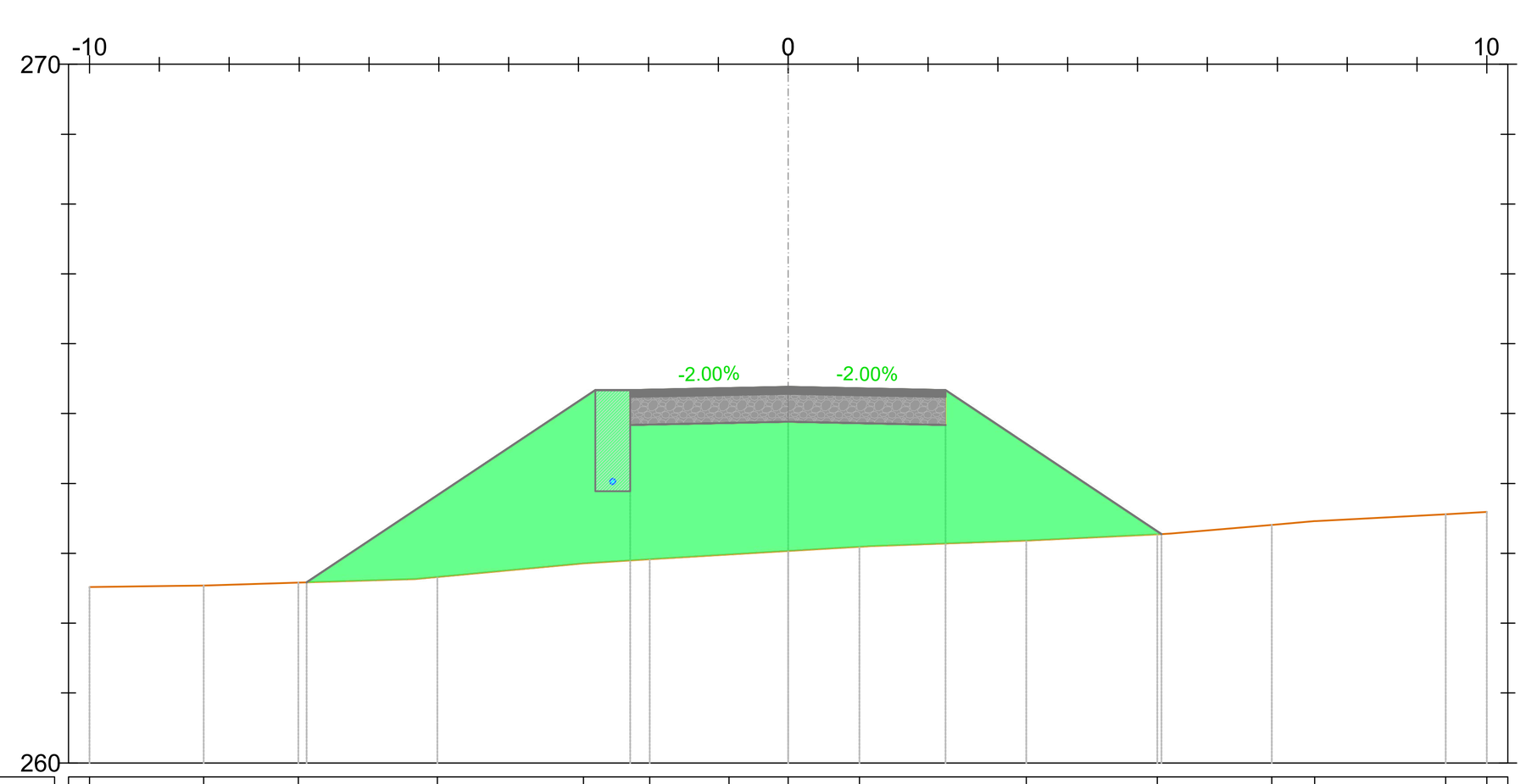

TRACCIATO
Sezione 5
Progressiva: 0+080.00
Scala: 1:100
Quota di Riferimento: 260.00

PROGRESSIVE TERRENO	-10.00 -8.36 -7.01 -5.02 -2.93 -1.98 -0.85 0.00 1.02 3.41 5.28 6.92 7.53 9.41 10.00
QUOTE TERRENO	262.52 262.54 262.58 262.66 262.86 262.91 262.98 263.03 263.09 263.18 263.27 263.41 263.46 263.56 263.59
DISTANZE PARZIALI TERRENO	1.24 1.35 1.67 2.09 0.95 1.13 0.85 1.02 2.26 1.88 1.44 0.61 1.86 0.59
QUOTE PIANO POSA INERTE	262.58 265.34 264.84 264.88 264.84 263.28
PROGRESSIVE PROGETTO	-6.89 -2.76 -2.26 0.00 2.25 5.34
QUOTE PROGETTO	262.58 265.34 265.34 265.38 265.34 263.28
DISTANZE PARZIALI PROGETTO	4.13 0.50 2.26 2.25 3.09

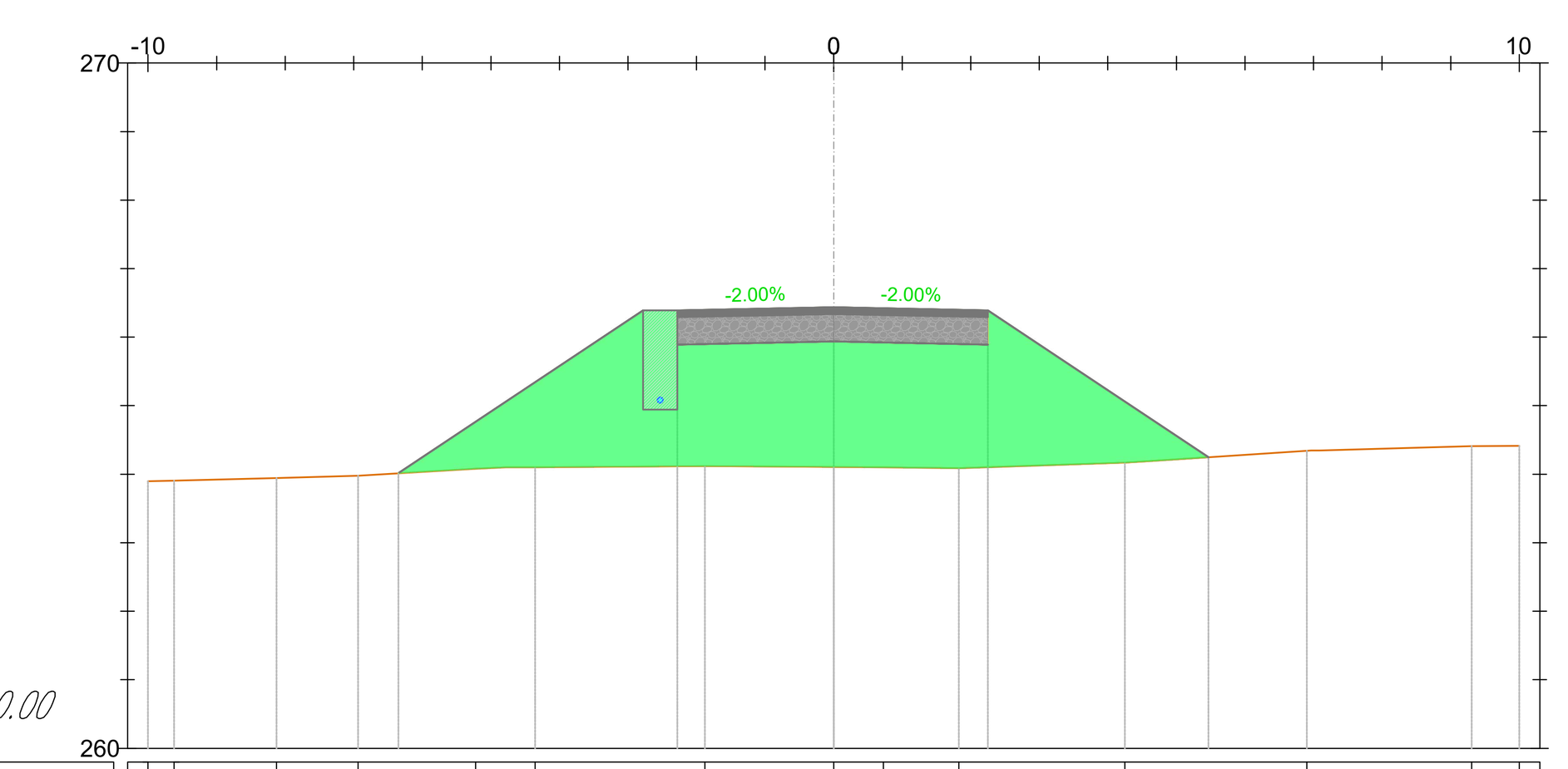

TRACCIATO
Sezione 6
Progressiva: 0+100.00
Scala: 1:100
Quota di Riferimento: 260.00

PROGRESSIVE TERRENO	-10.00 -9.62 -8.13 -6.94 -5.22 -4.35 -1.88 0.00 0.73 1.83 4.25 6.90 9.31 10.00
QUOTE TERRENO	263.90 263.91 263.94 263.98 264.08 264.10 264.12 264.11 264.10 264.09 264.17 264.34 264.41 264.41
DISTANZE PARZIALI TERRENO	1.49 1.19 1.71 2.48 1.40 0.73 1.10 2.42 2.31 2.22 0.69
QUOTE PIANO POSA INERTE	264.01 266.39 265.89 265.94 265.89 264.25
PROGRESSIVE PROGETTO	-6.35 -2.78 -2.28 2.25 5.47
QUOTE PROGETTO	264.01 266.39 266.39 266.44 266.39 264.25
DISTANZE PARZIALI PROGETTO	3.57 0.50 2.28 2.25 3.22

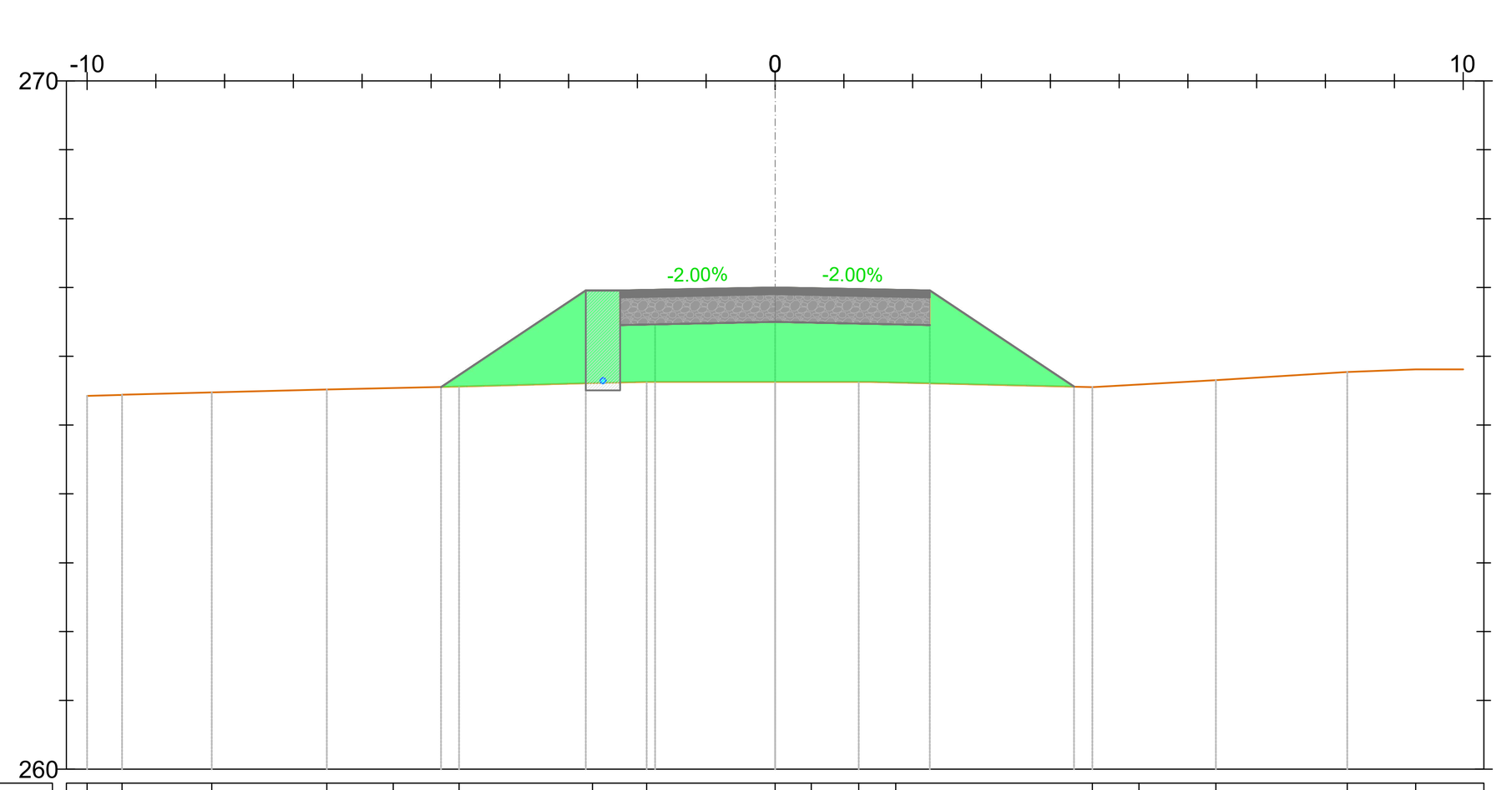

TRACCIATO
Sezione 7
Progressiva: 0+121.17
Scala: 1:100
Quota di Riferimento: 260.00

PROGRESSIVE TERRENO	-10.00 -9.49 -8.19 -6.51 -5.55 -4.59 -2.65 -1.86 0.00 0.52 1.22 1.75 4.61 5.29 6.41 8.32 9.31 11.80 12.60
QUOTE TERRENO	265.42 265.44 265.47 265.52 265.54 265.56 265.61 265.63 265.63 265.63 265.63 265.62 265.55 265.59 265.65 265.77 265.81 265.81 265.80
DISTANZE PARZIALI TERRENO	1.30 1.67 0.96 0.96 1.94 0.79 1.86 0.52 0.69 2.86 0.68 1.12 1.91 1.00 2.48
QUOTE PIANO POSA INERTE	265.55 266.96 266.46 266.47 266.50 266.49 266.46 265.56
PROGRESSIVE PROGETTO	-4.85 -3.23 -2.75 -2.25 -1.74 0.51 2.25 2.72 4.35
QUOTE PROGETTO	265.55 266.64 266.96 266.96 266.97 267.00 266.99 266.96 266.64 265.56
DISTANZE PARZIALI PROGETTO	1.63 0.48 0.39 0.51 1.74 0.51 1.74 0.47 1.62

AREN Green S.r.l.
Società soggetta alla direzione e coordinamento di AREN Electric Power S.p.A.
Sede legale e amministrativa: Via dell'Arrigoni n. 308 | 47522 Cesena (FC) | Ph. +39 0547 415245
Iscritta nel Registro delle Imprese della Romagna - Forlì-Cesena e Rimini | REA 326908 | C.F./P.Iva 04032170401

COMUNI DI SALEMI, MARSALA E TRAPANI (TP)
LOCALITÀ "CONTRADA MIRABILE"

PROGETTO PER LA REALIZZAZIONE DI

IMPIANTO EOLICO "MIRABILE"

REDAZIONE /PROGETTISTA:
Aren Electric Power Spa
Società per Azioni con Unico Socio
Via dell'Arrigoni 308 - 47522 Cesena (FC)
Ph. +39 0547 415245 - Fax +39 0547 415274
P.Iva 03803880404
Registro delle Imprese di Forlì Cesena R.E.A. 317048

TIMBRO E FIRMA PROGETTISTA:
Ing. Samuele Ulivi
Ordine degli Ingegneri di Forlì-Cesena
Matr. 2866

TITOLO ELABORATO: Sezioni trasversali CM02 (1/2)

CODICE ELABORATO:	FORMATO:	SCALA:	FASE:
MIRDCS02T01202 00	A0+	1:500	PROGETTO DEFINITIVO

REV.	DESCRIZIONE	DATA	REDATTO	VERIFICATO	APPROVATO
00	Prima emissione	30/06/2024	E. Teodorani	D. Zampa	S.Ulivi
01					
02					
03					
04					

FILE CM2_Definitivo.dwg

LA DIFFUSIONE E RIPRODUZIONE, ANCHE PARZIALE, DI QUESTA TAVOLA E' VIETATA A TERMINI DI LEGGE